

Actualización demográfica del Mapa Sanitario de Asturias 2022

DIRECCIÓN GENERAL DE POLÍTICA Y PLANIFICACIÓN SANITARIAS



GOBIERNO DEL
PRINCIPADO DE ASTURIAS

CONSEJERÍA DE SALUD

sadei

Índice

1.- Notas metodológicas

2.- Principales resultados estadísticos de Asturias

3.- Resúmenes por Áreas Sanitarias

4.- Explotaciones demográficas por Zona Básica y Especial de Salud

5.- Nomenclátor y callejero

6.- Resúmenes e indicadores por Zonas Básicas y Zonas Especiales de Salud

1.- Notas metodológicas

Notas metodológicas

Presentación

Este trabajo consiste en la actualización y/o revisión de cada una de las unidades territoriales que conforman el mapa sanitario del Principado de Asturias y, a partir de ellas, en la actualización de las bases de datos demográficas que proporcionan los Padrones municipales de habitantes. Su realización, incluida en el Plan Asturiano de Estadística, se hace por requerimiento de la Dirección General de Política y Planificación Sanitarias con el objetivo disponer de información precisa en la formulación de los estudios descriptivos y/o analíticos necesarios para el establecimiento de la asignación de los recursos más adecuados en la ordenación sanitaria regional.

Esta fase del estudio ha sido elaborada por SADEI sobre las pautas metodológicas que a continuación se indican.

Estructura temática del trabajo

El trabajo ha considerado dos actuaciones complementarias:

1. Revisión y/o actualización de la delimitación territorial de las Zonas Básicas de Salud.
2. Actualización de los datos estadísticos demográficos de las Áreas Sanitarias y de las Zonas Básicas y Especiales de Salud.
3. Por tercer año consecutivo, incluimos una aplicación en *Leaflet* (visor cartográfico web) con las principales características e indicadores demográficos (sexo, edad y nacionalidad, tasas de juventud, dependencia, envejecimiento y Sex Ratio) para cada uno de los territorios analizados.

Marco legal

Los Decretos promulgados por el Principado de Asturias en materia de zonificación sanitaria:

- Decreto 112/1984, de 6 de septiembre (LPAS 1984, 2383).
- Decreto 53/1986, de 30 de abril (LPAS 1986, 146).
- Decreto 45/1987, de 28 de mayo (LPAS 1987, 1724).
- Decreto 117/1989, de 27 de diciembre.
- Decreto 44/1995, de 30 de marzo (LPAS 1995, 106, 139).
- Decreto 87/2001, de 2 de agosto (LPAS 2001, 252).
- Decreto 80/2006, de 29 junio.
- Decreto 9/2007, de 31 de enero.

- Decreto 16/2021, de 26 de marzo, de octava modificación del Decreto 112/1984, de 6 de septiembre, por el que se aprueba, con carácter definitivo, el Mapa Sanitario de Asturias, y se dictan normas para su puesta en práctica.

Criterios de demarcación geográfica

De acuerdo con la normativa legal, el Mapa Sanitario de Asturias está estructurado territorialmente en ocho **Áreas** administrativas denominadas:

- Área Sanitaria I, con cabecera en Jarrío.
- Área Sanitaria II, con cabecera en Cangas del Narcea.
- Área Sanitaria III, con cabecera en Avilés.
- Área Sanitaria IV, con cabecera en Oviedo.
- Área Sanitaria V, con cabecera en Gijón.
- Área Sanitaria VI, con cabecera en Arriondas.
- Área Sanitaria VII, con cabecera en Mieres.
- Área Sanitaria VIII, con cabecera en Langreo.

Cada una de las Áreas Sanitarias se ordena territorialmente en Zonas Básicas de Salud y/o en Zonas Especiales de Salud.

- Las **Zonas Básicas de Salud** constituyen las demarcaciones poblacionales y geográficas fundamentales para la atención primaria de la salud, debiendo ser accesibles desde todos los puntos en aras de proporcionar una atención de salud continuada, integral y permanente (Real Decreto 137/84, de 11 de enero, que regula las estructuras básicas de salud).
En 2022, Asturias cuenta con 68 Zonas Básicas de Salud.
- Las **Zonas Especiales de Salud** son demarcaciones que presentan unas características geográficas, demográficas, etc. peculiares, donde no son aplicables las condiciones generales establecidas anteriormente.
En 2022, el Mapa Sanitario de Asturias contempla la existencia de 16 Zonas Especiales de Salud.

La delimitación geográfica de las Zonas Básicas de Salud se ha establecido tomando como base los últimos inventarios geográficos disponibles, es decir, el nomenclátor de entidades de población y el callejero de cada una estas unidades, referidas al Padrón Municipal de Habitantes 2022 (con fecha de referencia 1 de enero).

La relación de las unidades geográficas utilizadas en el Mapa conforma, en orden jerárquico, el siguiente esquema territorial: municipio (concejo), entidad colectiva de población (parroquia), entidad singular de población, vía y número de la vivienda (que en la relación expuesta para cada una de las Zonas Básicas se sintetiza, cuando pertenece a más de una zona, diferenciando en ellas la

numeración que queda incluida entre los extremos inferior y superior de cada vía o calle).

- El **concejo**, división básica del territorio, es una entidad administrativa compuesta por un territorio claramente definido por un término municipal de límites fijados (no necesariamente continuos). La Comunidad Autónoma del Principado de Asturias está ordenada territorialmente en 78 concejos.
- La **entidad colectiva de población (parroquia)** es una unidad intermedia entre el municipio y la entidad singular de población. Dicha demarcación agrupa varias unidades poblacionales, dando lugar a una unidad de poblamiento con personalidad propia que, en Asturias, recibe el nombre de *parroquia*. El número de parroquias que existen en Asturias en 2022 es de 857.
- La **entidad singular de población** es cualquier área habitable del término municipal, habitada o excepcionalmente deshabitada, claramente diferenciada dentro del mismo y que es conocida por una denominación específica que la identifica sin posibilidad de confusión. En 2022, están registradas en Asturias 6.968 entidades singulares de población.
- Las entidades singulares pueden conformar **núcleos de población y/o diseminados**, en función de la disposición que adopten las edificaciones o viviendas que integran cada entidad, bien conformando calles, plazas y otras vías urbanas (núcleo), o bien distribuyéndose irregularmente por el territorio (diseminado).
- El **callejero** contiene toda la información que identifica plenamente las vías y tramos de vía que pertenecen a cada sección censal. El fichero que se adjunta se organiza sobre un conjunto agregado por cuatro ficheros: *vías, pseudovías, tramos de vías y unidades poblacionales*.

Una vía viene definida por el *tipo* (calle, plaza, etc.) y la *denominación*, no pudiendo existir en el mismo municipio más de una vía lógica con idénticas referencias.

En resumen, el inventario territorial que conforma el Mapa Sanitario queda definido por este conjunto de unidades (ordenadas alfabéticamente), cada una de las cuales tiene asignado, a efectos operativos, una matrícula de 25 dígitos relacionados con los niveles referidos:

Área Sanitaria	Zona de Salud	Concejo	Parroquia	Entidad Singular	Núcleo/ Disem.	Vía	Extremo inferior	Extremo superior
00	00	00	00	00	00	00000	0000	0000

No obstante esta definición integral, para facilitar la lectura del catálogo que se adjunta, se ha simplificado esta codificación, reduciendo el código inicial (25 dígitos) a otro más sintético compuesto por 10 dígitos que corresponden a los

códigos de: *concejo*, *parroquia* y *entidad singular de población*. A esta clave base se añade, cuando es preciso, la denominación específica de la vía y la numeración de las direcciones postales de las viviendas incluidas en el vial correspondiente:

Área Sanitaria	Zona de Salud	Concejo	Parroquia	Entidad Singular
00	00	00	00	00

Por otro lado, y también con el objetivo de simplificar la lectura, se han suprimido del listado todas las unidades poblacionales de todos los niveles territoriales que están **íntegramente** incluidas en un nivel superior. Por ejemplo, en el concejo de Navia que pertenece íntegramente a la Zona Básica 3 del Área I, no se hace referencia a la relación de parroquias en que se vertebra el concejo (Andés, Anleo, Navia, Piñera, etc.), ni consecuentemente a las entidades singulares integradas en cada una de ellas (El Aspra, La Casanueva, etc.), ni a las vías, calles o direcciones postales de cada población al estar, todas ellas, incluidas en su totalidad en la misma Zona Básica.

Datos estadísticos. Ámbito poblacional y temporal

La información estadística sobre las Áreas Sanitarias, las Zonas Básicas y las Zonas Especiales de Salud del Principado de Asturias atiende a los aspectos demográficos básicos incluidos en la fuente primaria de datos, es decir, aquellos que constan en el Padrón Municipal de Habitantes.

Sobre esta base de información, las tablas incluidas hacen referencia a:

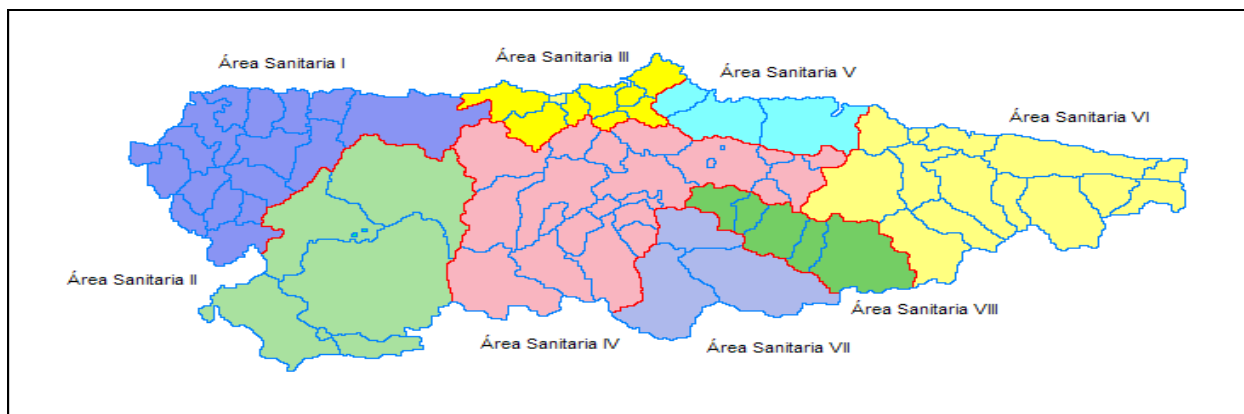
- Población según sexo y edad (cohortes quinquenales de 0 a 100 años y más)
- Población según sexo, nacionalidad y grupos de edad (grupos funcionales de 0 a 15 años, 16 a 64 años y 65 y más años)
- Población extranjera según sexo y nacionalidad

Los datos de población (hombres y mujeres) proceden de la Revisión del Padrón Municipal, a 1 de enero de 2022, las cuales fueron declaradas oficiales por el Gobierno con el informe favorable del Consejo de Empadronamiento, mediante Real Decreto 1037/2022, de 20 de diciembre, (BOE 305, de 21 de diciembre de 2022).

El trabajo se ha realizado durante los meses de febrero-marzo de 2023.

2.- Principales resultados estadísticos de Asturias

PRINCIPADO DE ASTURIAS



Indicadores demográficos de Asturias Años 2021-2022

Densidad de población (hab./ km ²)	94,73
Tasa bruta de natalidad (‰) ⁽¹⁾	4,41
Tasa bruta de natalidad de madres españolas (‰) ⁽¹⁾	4,41
Tasa bruta de natalidad de madres extranjeras (‰) ⁽¹⁾	11,44
Tasa bruta de mortalidad: ambos sexos (‰) ⁽¹⁾	13,25
Tasa bruta de mortalidad: hombres (‰) ⁽¹⁾	13,36
Tasa bruta de mortalidad: mujeres (‰) ⁽¹⁾	13,15
Tasa de mortalidad infantil (‰) ⁽¹⁾	2,30
Tasa bruta de nupcialidad (‰) ⁽¹⁾	2,93
Tasa bruta de nupcialidad: ambos sexos españoles (‰) ⁽¹⁾	5,73
Tasa bruta de nupcialidad: ambos sexos extranjeros (‰) ⁽¹⁾	8,43
Tasa bruta de saldo vegetativo (‰) ⁽¹⁾	-8,51
Tasa de saldo migratorio (‰) ⁽¹⁾	2,40
Porcentaje de población extranjera (%)	4,54
Edad media de la población	49,07
Índice de juventud	40,79
Índice de envejecimiento (Valaoras)	262,17
Índice de dependencia global	62,18
Índice de dependencia de la población menor de 16 años	18,14
Índice de dependencia de la población mayor de 64 años	44,05
Relación de masculinidad	91,17
Índice coyuntural de fecundidad ⁽¹⁾	0,95
Índice coyuntural de fecundidad de madres españolas ⁽¹⁾	0,94
Índice coyuntural de fecundidad de madres extranjeras ⁽¹⁾	1,08
Porcentaje de nacidos de madres no casadas ⁽¹⁾	51,01
Porcentaje de nacidos de madres españolas no casadas ⁽¹⁾	50,68
Porcentaje de nacidos de madres extranjeras no casadas ⁽¹⁾	53,56
Ratio de masculinidad al nacimiento ⁽¹⁾	109,23
Esperanza de vida al nacimiento: ambos sexos ⁽¹⁾	82,74
Esperanza de vida al nacimiento: hombres ⁽¹⁾	80,01
Esperanza de vida al nacimiento: mujeres ⁽¹⁾	85,30
Edad media de la maternidad ⁽¹⁾	32,74
Edad media de la maternidad de madres españolas ⁽¹⁾	33,04
Edad media de la maternidad de madres extranjeras ⁽¹⁾	30,05
Edad media al matrimonio: hombres ⁽¹⁾	37,49
Edad media al matrimonio: mujeres ⁽¹⁾	34,42
Edad media al matrimonio: hombres españoles ⁽¹⁾	37,43
Edad media al matrimonio: mujeres españolas ⁽¹⁾	34,24
Edad media al matrimonio: hombres extranjeros ⁽¹⁾	36,96
Edad media al matrimonio: mujeres extranjeras ⁽¹⁾	39,30

⁽¹⁾ Datos 2021

Fuente: INE. Elaborado por SADEI.

Conceptos:

Tasas: Proporción entre el número de acontecimientos en el año y el tamaño de la población en que ocurren. Se expresa frecuentemente en ‰.

Edad media de la población: media aritmética de las edades de la población.

Índice de juventud: porcentaje de población menor de 20 años con relación a la de 60 años y más.

Índice de envejecimiento (Valaoras): población de 65 y más años con relación a la población menor de 15 años.

Índice sintético de fecundidad: Número medio de hijos por mujer a lo largo de su vida fecunda.

Relación de masculinidad: relación entre hombres y mujeres.

Índice de dependencia global: porcentaje de población menor de 16 años más la de 65 años y más con relación a la población de 16 a 64 años.

Índice de dependencia de la población menor de 16 años: porcentaje de población menor de 16 años con relación a la población de 16 a 64 años.

Índice de dependencia de la población mayor de 64 años: porcentaje de población de 65 años y más con relación a la población de 16 a 64 años.

Población según sexo y edad
Año 2022

	Ambos sexos		Hombres		Mujeres	
	Núm.	%	Núm.	%	Núm.	%
TOTAL	1.004.686	1.000,00	479.134	476,90	525.552	523,10
Menores de 1 año	4.695	4,67	2.464	2,45	2.231	2,22
De 1 año	4.822	4,80	2.466	2,45	2.356	2,35
De 2 años	5.275	5,25	2.666	2,65	2.609	2,60
De 3 años	5.928	5,90	3.092	3,08	2.836	2,82
De 4 años	6.301	6,27	3.273	3,26	3.028	3,01
De 5 años	6.682	6,65	3.389	3,37	3.293	3,28
De 6 años	6.813	6,78	3.546	3,53	3.267	3,25
De 7 años	6.995	6,96	3.649	3,63	3.346	3,33
De 8 años	7.025	6,99	3.611	3,59	3.414	3,40
De 9 años	7.868	7,83	4.105	4,09	3.763	3,75
De 10 años	8.064	8,03	4.188	4,17	3.876	3,86
De 11 años	8.071	8,03	4.049	4,03	4.022	4,00
De 12 años	8.584	8,54	4.399	4,38	4.185	4,17
De 13 años	8.584	8,54	4.334	4,31	4.250	4,23
De 14 años	8.367	8,33	4.320	4,30	4.047	4,03
De 15 años	8.286	8,25	4.301	4,28	3.985	3,97
De 16 años	8.235	8,20	4.242	4,22	3.993	3,97
De 17 años	8.072	8,03	4.196	4,18	3.876	3,86
De 18 años	7.993	7,96	4.095	4,08	3.898	3,88
De 19 años	7.793	7,76	3.954	3,94	3.839	3,82
De 20 años	7.904	7,87	4.143	4,12	3.761	3,74
De 21 años	7.929	7,89	4.098	4,08	3.831	3,81
De 22 años	7.782	7,75	4.060	4,04	3.722	3,70
De 23 años	7.579	7,54	3.844	3,83	3.735	3,72
De 24 años	7.629	7,59	3.960	3,94	3.669	3,65
De 25 años	7.628	7,59	3.848	3,83	3.780	3,76
De 26 años	7.646	7,61	3.870	3,85	3.776	3,76
De 27 años	7.559	7,52	3.760	3,74	3.799	3,78
De 28 años	7.844	7,81	4.012	3,99	3.832	3,81
De 29 años	8.227	8,19	4.132	4,11	4.095	4,08
De 30 años	8.419	8,38	4.298	4,28	4.121	4,10
De 31 años	8.432	8,39	4.171	4,15	4.261	4,24
De 32 años	8.775	8,73	4.366	4,35	4.409	4,39
De 33 años	9.226	9,18	4.633	4,61	4.593	4,57
De 34 años	9.933	9,89	4.931	4,91	5.002	4,98
De 35 años	10.566	10,52	5.310	5,29	5.256	5,23
De 36 años	11.170	11,12	5.607	5,58	5.563	5,54
De 37 años	11.487	11,43	5.646	5,62	5.841	5,81
De 38 años	12.342	12,28	6.196	6,17	6.146	6,12
De 39 años	12.897	12,84	6.308	6,28	6.589	6,56
De 40 años	13.905	13,84	6.800	6,77	7.105	7,07
De 41 años	14.736	14,67	7.333	7,30	7.403	7,37
De 42 años	15.546	15,47	7.657	7,62	7.889	7,85
De 43 años	16.318	16,24	8.134	8,10	8.184	8,15
De 44 años	17.088	17,01	8.519	8,48	8.569	8,53
De 45 años	17.412	17,33	8.792	8,75	8.620	8,58
De 46 años	17.357	17,28	8.683	8,64	8.674	8,63
De 47 años	17.300	17,22	8.540	8,50	8.760	8,72
De 48 años	16.681	16,60	8.241	8,20	8.440	8,40
De 49 años	17.000	16,92	8.359	8,32	8.641	8,60
De 50 años	16.655	16,58	8.293	8,25	8.362	8,32
De 51 años	16.075	16,00	7.960	7,92	8.115	8,08
De 52 años	16.125	16,05	8.010	7,97	8.115	8,08
De 53 años	15.833	15,76	7.801	7,76	8.032	7,99
De 54 años	16.354	16,28	8.022	7,98	8.332	8,29
De 55 años	15.963	15,89	7.818	7,78	8.145	8,11
De 56 años	16.010	15,94	7.749	7,71	8.261	8,22
De 57 años	16.605	16,53	8.038	8,00	8.567	8,53
De 58 años	16.052	15,98	7.745	7,71	8.307	8,27
De 59 años	16.143	16,07	7.780	7,74	8.363	8,32
De 60 años	16.089	16,01	7.739	7,70	8.350	8,31
De 61 años	16.424	16,35	7.861	7,82	8.563	8,52
De 62 años	16.451	16,37	7.806	7,77	8.645	8,60
De 63 años	16.129	16,05	7.581	7,55	8.548	8,51
De 64 años	16.152	16,08	7.698	7,66	8.454	8,41
De 65 años	15.529	15,46	7.258	7,22	8.271	8,23

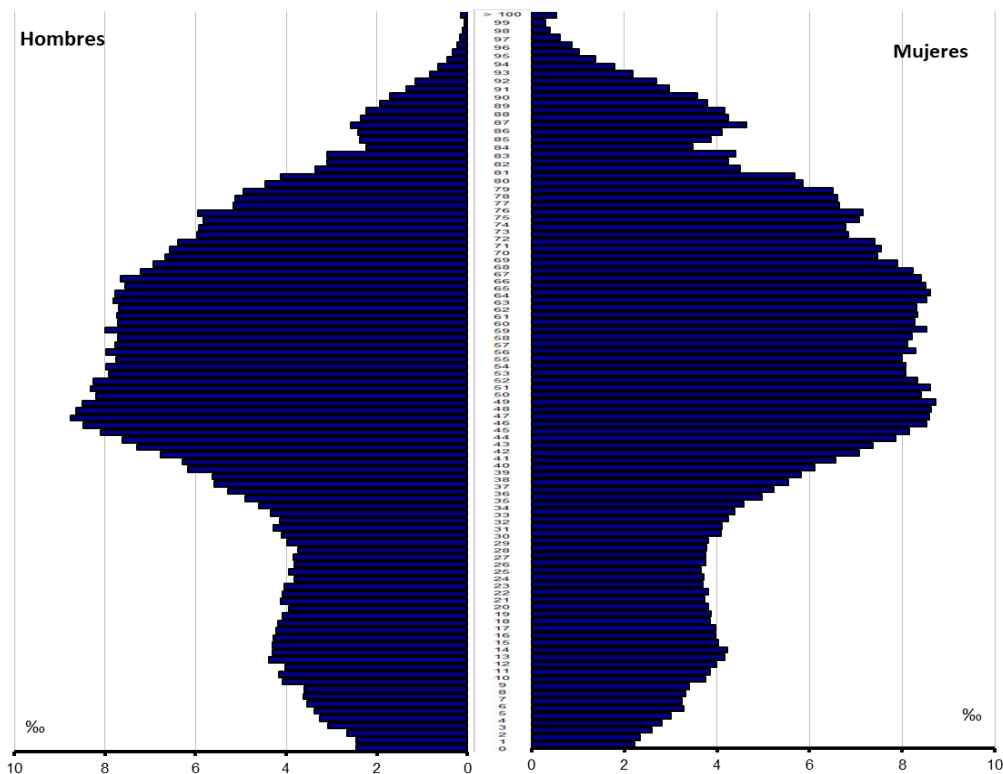
Población según sexo y edad

Año 2022

(Continuación)

	Ambos sexos		Hombres		Mujeres	
	Núm.	%o	Núm.	%o	Núm.	%o
TOTAL	1.004.686	1.000,00	479.134	476,90	525.552	523,10
De 66 años	14.900	14,83	6.958	6,93	7.942	7,90
De 67 años	14.197	14,13	6.687	6,66	7.510	7,47
De 68 años	14.171	14,10	6.600	6,57	7.571	7,54
De 69 años	13.865	13,80	6.422	6,39	7.443	7,41
De 70 años	12.859	12,80	5.989	5,96	6.870	6,84
De 71 años	12.746	12,69	5.944	5,92	6.802	6,77
De 72 años	12.966	12,91	5.850	5,82	7.116	7,08
De 73 años	13.158	13,10	5.967	5,94	7.191	7,16
De 74 años	11.870	11,81	5.189	5,16	6.681	6,65
De 75 años	11.775	11,72	5.148	5,12	6.627	6,60
De 76 años	11.494	11,44	4.968	4,94	6.526	6,50
De 77 años	10.376	10,33	4.484	4,46	5.892	5,86
De 78 años	9.842	9,80	4.144	4,12	5.698	5,67
De 79 años	7.892	7,86	3.364	3,35	4.528	4,51
De 80 años	7.361	7,33	3.102	3,09	4.259	4,24
De 81 años	7.528	7,49	3.101	3,09	4.427	4,41
De 82 años	5.730	5,70	2.247	2,24	3.483	3,47
De 83 años	6.285	6,26	2.391	2,38	3.894	3,88
De 84 años	6.556	6,53	2.435	2,42	4.121	4,10
De 85 años	7.246	7,21	2.585	2,57	4.661	4,64
De 86 años	6.628	6,60	2.363	2,35	4.265	4,25
De 87 años	6.433	6,40	2.244	2,23	4.189	4,17
De 88 años	5.765	5,74	1.953	1,94	3.812	3,79
De 89 años	5.322	5,30	1.727	1,72	3.595	3,58
De 90 años	4.355	4,33	1.368	1,36	2.987	2,97
De 91 años	3.867	3,85	1.152	1,15	2.715	2,70
De 92 años	3.039	3,02	840	0,84	2.199	2,19
De 93 años	2.462	2,45	665	0,66	1.797	1,79
De 94 años	1.845	1,84	461	0,46	1.384	1,38
De 95 años	1.359	1,35	321	0,32	1.038	1,03
De 96 años	1.095	1,09	229	0,23	866	0,86
De 97 años	792	0,79	170	0,17	622	0,62
De 98 años	492	0,49	101	0,10	391	0,39
De 99 años	370	0,37	73	0,07	297	0,30
De 100 y más años	686	0,68	143	0,14	543	0,54

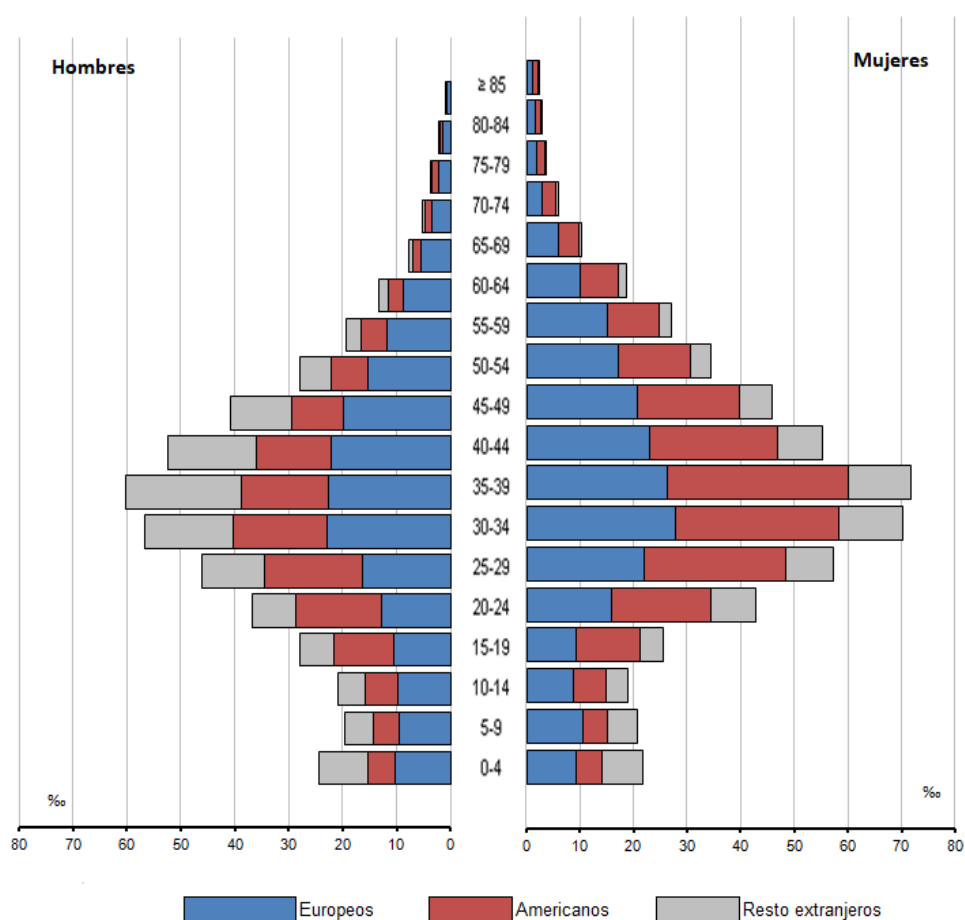
Pirámide de población



Población según sexo, nacionalidad y grupos de edad Año 2022

	Ambos sexos		Hombres		Mujeres	
	Número	%	Número	%	Número	%
TOTAL	1.004.686	100,00	479.134	47,69	525.552	52,31
Menos de 16 años	112.360	11,18	57.852	5,76	54.508	5,43
De 16 a 64 años	619.470	61,66	306.639	30,52	312.831	31,14
De 65 y más años	272.856	27,16	114.643	11,41	158.213	15,75
Espanoles	959.056	95,46	458.084	45,59	500.972	49,86
Menos de 16 años	106.474	10,60	54.793	5,45	51.681	5,14
De 16 a 64 años	582.386	57,97	289.779	28,84	292.607	29,12
De 65 y más años	270.196	26,89	113.512	11,30	156.684	15,60
Extranjeros	45.630	4,54	21.050	2,10	24.580	2,45
Menos de 16 años	5.886	0,59	3.059	0,30	2.827	0,28
De 16 a 64 años	37.084	3,69	16.860	1,68	20.224	2,01
De 65 y más años	2.660	0,26	1.131	0,11	1.529	0,15

Pirámide de la población extranjera

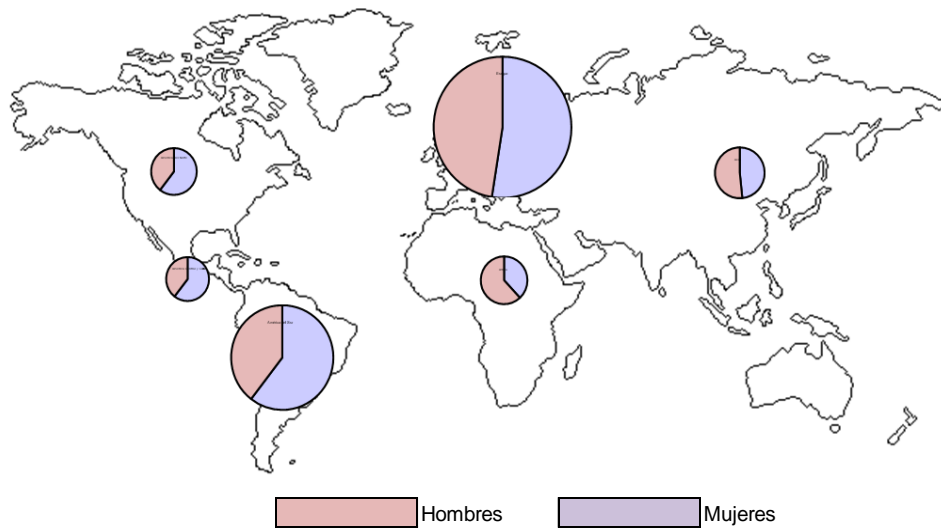


Población extranjera según sexo y nacionalidad
Año 2022

	Ambos sexos		Hombres		Mujeres	
	Núm.	%	Núm.	%	Núm.	%
TOTAL	45.630	100,00	21.050	46,13	24.580	53,87
EUROPA	16.151	35,40	7.673	16,82	8.478	18,58
UE-27	14.236	31,20	6.952	15,24	7.284	15,96
Alemania	475	1,04	254	0,56	221	0,48
Austria	37	0,08	15	0,03	22	0,05
Bélgica	195	0,43	105	0,23	90	0,20
Bulgaria	420	0,92	187	0,41	233	0,51
Croacia	7	0,02	1	0,00	6	0,01
Chipre	2	0,00	1	0,00	1	0,00
Dinamarca	24	0,05	14	0,03	10	0,02
Eslovaquia	49	0,11	20	0,04	29	0,06
Eslovenia	7	0,02	1	0,00	6	0,01
Estonia	12	0,03	3	0,01	9	0,02
Finlandia	26	0,06	7	0,02	19	0,04
Francia	631	1,38	301	0,66	330	0,72
Grecia	32	0,07	21	0,05	11	0,02
Hungría	79	0,17	31	0,07	48	0,11
Irlanda	150	0,33	90	0,20	60	0,13
Italia	1.521	3,33	859	1,88	662	1,45
Letonia	44	0,10	17	0,04	27	0,06
Lituania	52	0,11	20	0,04	32	0,07
Luxemburgo	2	0,00	2	0,00	0	0,00
Malta	7	0,02	5	0,01	2	0,00
Países Bajos	250	0,55	131	0,29	119	0,26
Polonia	675	1,48	333	0,73	342	0,75
Portugal	1.759	3,85	1.004	2,20	755	1,65
Reino Unido	1.060	2,32	601	1,32	459	1,01
República Checa	95	0,21	43	0,09	52	0,11
Rumania	6.568	14,39	2.858	6,26	3.710	8,13
Suecia	57	0,12	28	0,06	29	0,06
Europa no comunitaria	1.915	4,20	721	1,58	1.194	2,62
Armenia	62	0,14	20	0,04	42	0,09
Moldavia	191	0,42	82	0,18	109	0,24
Rusia	527	1,15	183	0,40	344	0,75
Ucrania	877	1,92	312	0,68	565	1,24
Otros países	258	0,57	124	0,27	134	0,29
ÁFRICA	6.113	13,40	3.783	8,29	2.330	5,11
Argelia	490	1,07	259	0,57	231	0,51
Guinea Ecuatorial	143	0,31	51	0,11	92	0,20
Marruecos	3.059	6,70	1.711	3,75	1.348	2,95
Nigeria	300	0,66	141	0,31	159	0,35
Senegal	1.493	3,27	1.206	2,64	287	0,63
Otros países	628	1,38	415	0,91	213	0,47
AMÉRICA	20.464	44,85	8.094	17,74	12.370	27,11
América Central y Caribe	4.420	9,69	1.780	3,90	2.640	5,79
Cuba	1.482	3,25	695	1,52	787	1,72
República Dominicana	1.473	3,23	643	1,41	830	1,82
Honduras	702	1,54	178	0,39	524	1,15
Otros países	763	1,67	264	0,58	499	1,09
América del Norte	1.106	2,42	470	1,03	636	1,39
Canadá	53	0,12	24	0,05	29	0,06
Estados Unidos de América	535	1,17	248	0,54	287	0,63
México	518	1,14	198	0,43	320	0,70
América del Sur	14.938	32,74	5.844	12,81	9.094	19,93
Argentina	933	2,04	422	0,92	511	1,12
Bolivia	206	0,45	75	0,16	131	0,29
Brasil	2.056	4,51	585	1,28	1.471	3,22
Chile	230	0,50	97	0,21	133	0,29
Colombia	4.125	9,04	1.742	3,82	2.383	5,22
Ecuador	804	1,76	422	0,92	382	0,84
Paraguay	2.133	4,67	675	1,48	1.458	3,20
Perú	892	1,95	350	0,77	542	1,19
Uruguay	226	0,50	98	0,21	128	0,28
Venezuela	3.333	7,30	1.378	3,02	1.955	4,28
Otros países	0	0,00	0	0,00	0	0,00

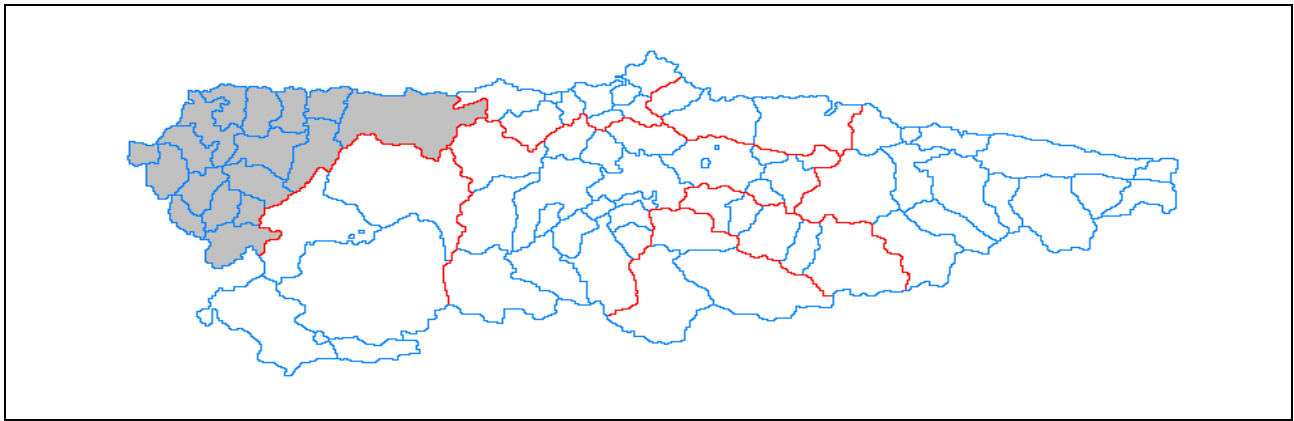
ASIA	2.650	5,81 [▼]	1.368	3,00 [▼]	1.282	2,81
China	1.481	3,25	732	1,60	749	1,64
Filipinas	129	0,28	36	0,08	93	0,20
India	141	0,31	84	0,18	57	0,12
Pakistán	356	0,78	245	0,54	111	0,24
Otros países	543	1,19	271	0,59	272	0,60
OCEANÍA	45	0,10 [▼]	28	0,06 [▼]	17	0,04
Australia	35	0,08	20	0,04	15	0,03
Otros países	10	0,02	8	0,02	2	0,00
Apátridas	207	0,45	104	0,23	103	0,23

Población extranjera según sexo y nacionalidad



3.- Resúmenes por Áreas Sanitarias

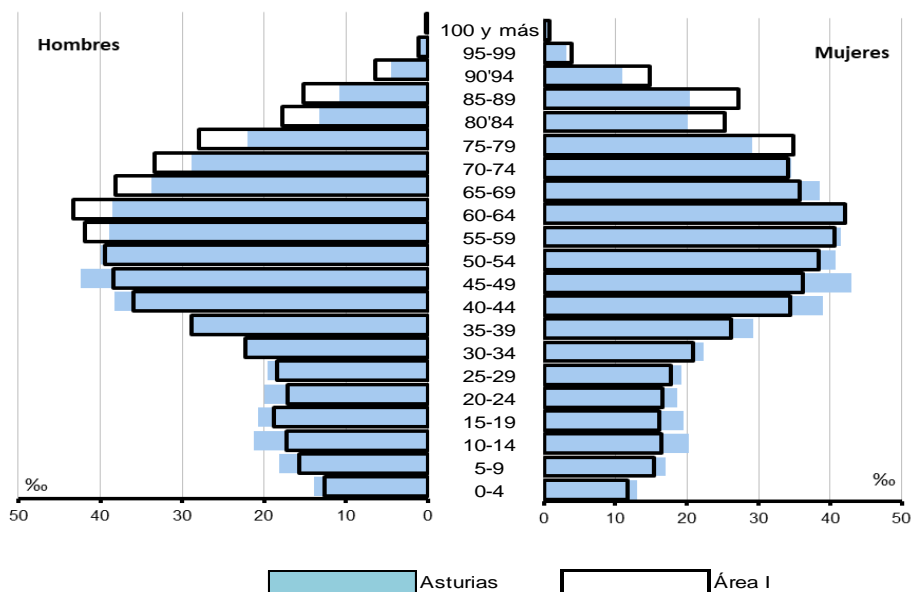
Área I: Jarrío



Población según sexo y edad Año 2022

Grupos quinquenales	Ambos sexos		Hombres		Mujeres	
	Núm.	%	Núm.	%	Núm.	%
TOTAL	43.072	1.000,00	21.121	490,36	21.951	509,64
De 0 a 4 años	1.048	24,33	542	12,58	506	11,75
De 5 a 9 años	1.336	31,02	674	15,65	662	15,37
De 10 a 14 años	1.455	33,78	746	17,32	709	16,46
De 15 a 19 años	1.504	34,92	809	18,78	695	16,14
De 20 a 24 años	1.449	33,64	738	17,13	711	16,51
De 25 a 29 años	1.562	36,26	796	18,48	766	17,78
De 30 a 34 años	1.858	43,14	958	22,24	900	20,90
De 35 a 39 años	2.373	55,09	1.245	28,91	1.128	26,19
De 40 a 44 años	3.030	70,35	1.547	35,92	1.483	34,43
De 45 a 49 años	3.215	74,64	1.654	38,40	1.561	36,24
De 50 a 54 años	3.349	77,75	1.697	39,40	1.652	38,35
De 55 a 59 años	3.552	82,47	1.803	41,86	1.749	40,61
De 60 a 64 años	3.677	85,37	1.866	43,32	1.811	42,05
De 65 a 69 años	3.186	73,97	1.645	38,19	1.541	35,78
De 70 a 74 años	2.909	67,54	1.437	33,36	1.472	34,18
De 75 a 79 años	2.709	62,89	1.206	28,00	1.503	34,90
De 80 a 84 años	1.853	43,02	767	17,81	1.086	25,21
De 85 a 89 años	1.824	42,35	653	15,16	1.171	27,19
De 90 a 94 años	917	21,29	278	6,45	639	14,84
De 95 a 99 años	223	5,18	52	1,21	171	3,97
De 100 y más años	43	1,00	8	0,19	35	0,81

Pirámide de población



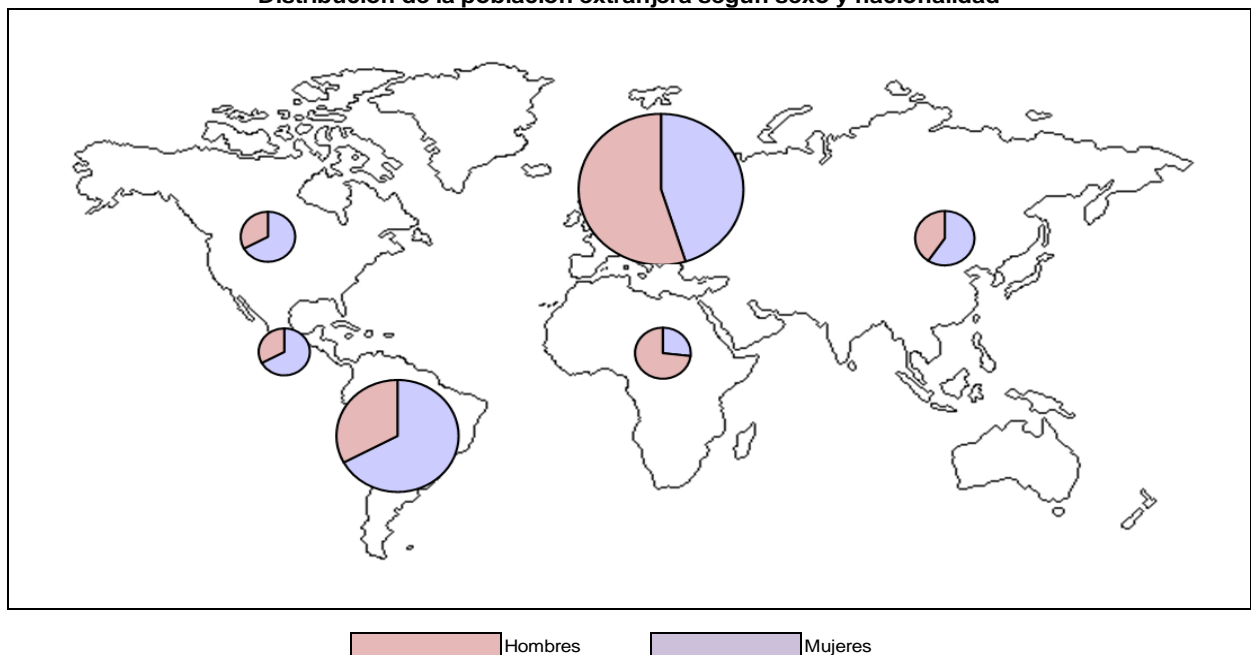
Población según sexo, nacionalidad y grupos de edad

Nacionalidad	Grupos de edad	Ambos sexos		Hombres		Mujeres	
		Número	%	Número	%	Número	%
TOTAL	Total	43.072	100,00	21.121	49,04	21.951	50,96
	Menos de 16 años	4.144	9,62	2.135	4,96	2.009	4,66
	De 16 a 64 años	25.264	58,66	12.940	30,04	12.324	28,61
	De 65 y más años	13.664	31,72	6.046	14,04	7.618	17,69
Espanoles	Total	41.905	97,29	20.604	47,84	21.301	49,45
	Menos de 16 años	4.008	9,31	2.066	4,80	1.942	4,51
	De 16 a 64 años	24.303	56,42	12.534	29,10	11.769	27,32
	De 65 y más años	13.594	31,56	6.004	13,94	7.590	17,62
Extranjeros	Total	1.167	2,71	517	1,20	650	1,51
	Menos de 16 años	136	0,32	69	0,16	67	0,16
	De 16 a 64 años	961	2,23	406	0,94	555	1,29
	De 65 y más años	70	0,16	42	0,10	28	0,07

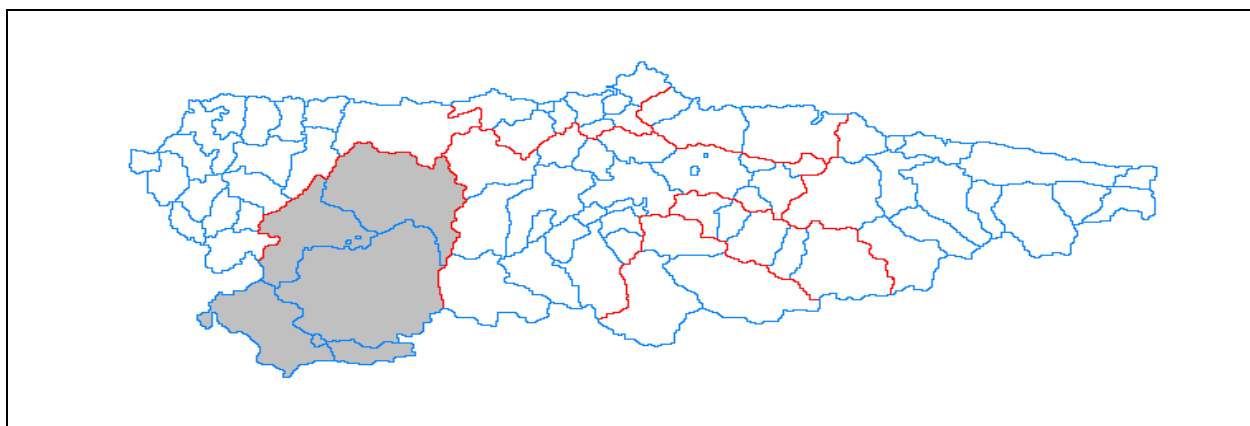
Población extranjera según sexo y nacionalidad

Nacionalidad	Ambos sexos		Hombres		Mujeres	
	Número	%	Número	%	Número	%
TOTAL	1.167	100,00	517	44,30	650	55,70
Francia	14	1,20	7	0,60	7	0,60
Italia	30	2,57	15	1,29	15	1,29
Polonia	7	0,60	4	0,34	3	0,26
Portugal	67	5,74	51	4,37	16	1,37
Reino Unido	37	3,17	19	1,63	18	1,54
Rumanía	163	13,97	77	6,60	86	7,37
Ucrania	3	0,26	0	0,00	3	0,26
Marruecos	47	4,03	30	2,57	17	1,46
Senegal	21	1,80	19	1,63	2	0,17
Cuba	12	1,03	4	0,34	8	0,69
Honduras	162	13,88	39	3,34	123	10,54
República Dominicana	18	1,54	6	0,51	12	1,03
Argentina	29	2,49	12	1,03	17	1,46
Brasil	67	5,74	21	1,80	46	3,94
Colombia	48	4,11	18	1,54	30	2,57
Ecuador	2	0,17	1	0,09	1	0,09
Paraguay	141	12,08	53	4,54	88	7,54
Perú	22	1,89	13	1,11	9	0,77
Venezuela	22	1,89	1	0,09	21	1,80
China	23	1,97	13	1,11	10	0,86
Resto de países	232	19,88	114	9,77	118	10,11

Distribución de la población extranjera según sexo y nacionalidad



Área II: Cangas del Narcea

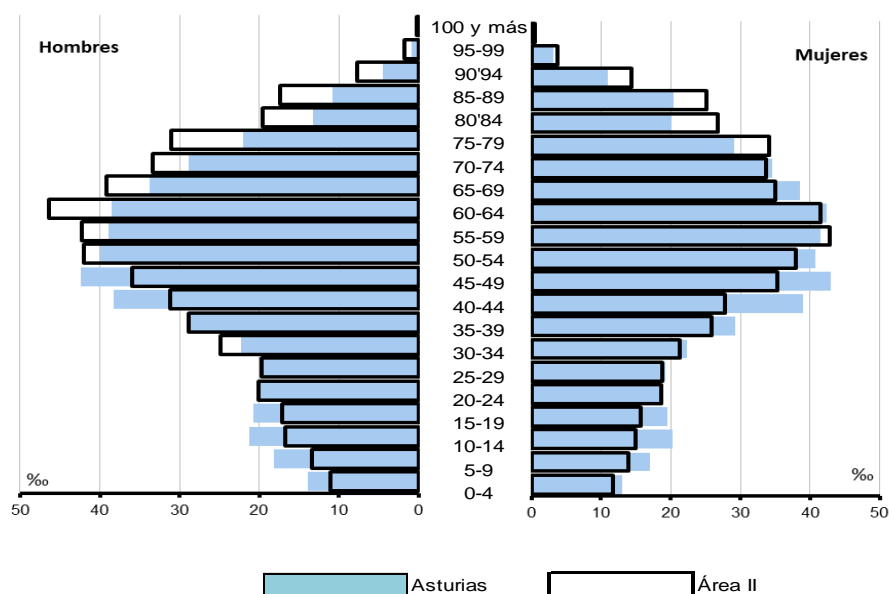


Población según sexo y edad

Año 2022

Grupos quinquenales	Ambos sexos		Hombres		Mujeres	
	Núm.	%o	Núm.	%o	Núm.	%o
TOTAL	24.373	1.000,00	12.190	500,14	12.183	499,86
De 0 a 4 años	554	22,73	270	11,08	284	11,65
De 5 a 9 años	668	27,41	327	13,42	341	13,99
De 10 a 14 años	774	31,76	409	16,78	365	14,98
De 15 a 19 años	798	32,74	416	17,07	382	15,67
De 20 a 24 años	942	38,65	489	20,06	453	18,59
De 25 a 29 años	940	38,57	481	19,73	459	18,83
De 30 a 34 años	1.125	46,16	605	24,82	520	21,34
De 35 a 39 años	1.333	54,69	702	28,80	631	25,89
De 40 a 44 años	1.438	59,00	760	31,18	678	27,82
De 45 a 49 años	1.735	71,19	876	35,94	859	35,24
De 50 a 54 años	1.949	79,97	1.025	42,05	924	37,91
De 55 a 59 años	2.076	85,18	1.031	42,30	1.045	42,88
De 60 a 64 años	2.145	88,01	1.132	46,44	1.013	41,56
De 65 a 69 años	1.810	74,26	956	39,22	854	35,04
De 70 a 74 años	1.634	67,04	813	33,36	821	33,68
De 75 a 79 años	1.591	65,28	758	31,10	833	34,18
De 80 a 84 años	1.129	46,32	477	19,57	652	26,75
De 85 a 89 años	1.039	42,63	425	17,44	614	25,19
De 90 a 94 años	538	22,07	187	7,67	351	14,40
De 95 a 99 años	135	5,54	45	1,85	90	3,69
De 100 y más años	20	0,82	6	0,25	14	0,57

Pirámide de población



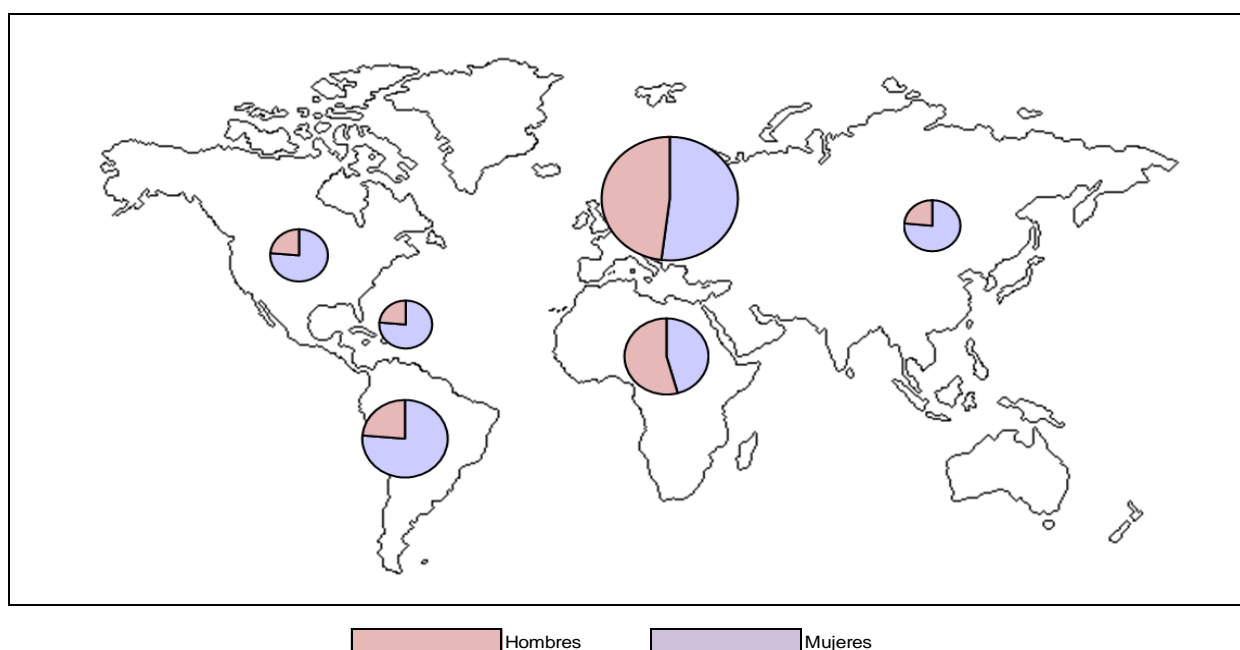
Población según sexo, nacionalidad y grupos de edad

Nacionalidad	Grupos de edad	Ambos sexos		Hombres		Mujeres	
		Número	%	Número	%	Número	%
TOTAL	Total	24.373	100,00	12.190	50,01	12.183	49,99
	Menos de 16 años	2.154	8,84	1.097	4,50	1.057	4,34
	De 16 a 64 años	14.323	58,77	7.426	30,47	6.897	28,30
	De 65 y más	7.896	32,40	3.667	15,05	4.229	17,35
Espanoles	Total	23.619	96,91	11.873	48,71	11.746	48,19
	Menos de 16 años	2.061	8,46	1.058	4,34	1.003	4,12
	De 16 a 64 años	13.687	56,16	7.161	29,38	6.526	26,78
	De 65 y más	7.871	32,29	3.654	14,99	4.217	17,30
Extranjeros	Total	754	3,09	317	1,30	437	1,79
	Menos de 16 años	93	0,38	39	0,16	54	0,22
	De 16 a 64 años	636	2,61	265	1,09	371	1,52
	De 65 y más	25	0,10	13	0,05	12	0,05

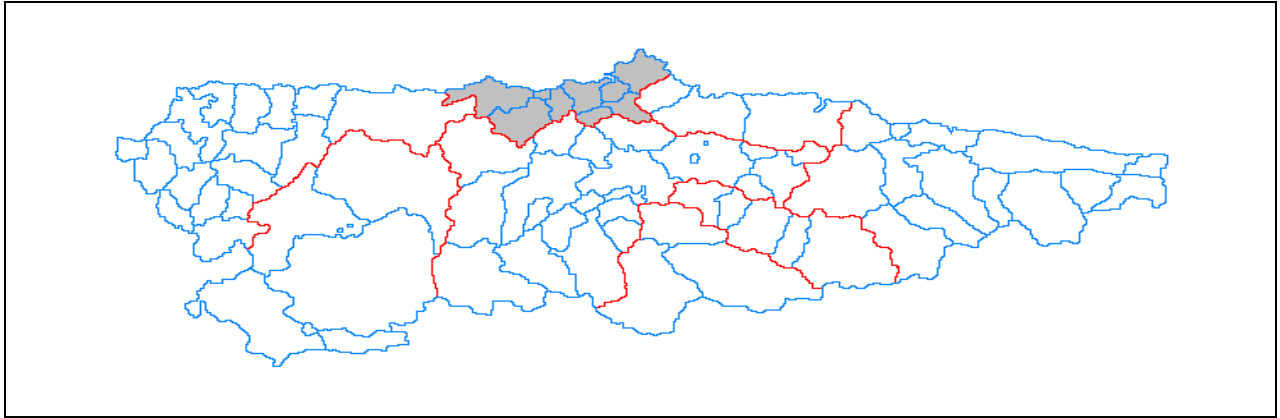
Población extranjera según sexo y nacionalidad

Nacionalidad	Ambos sexos		Hombres		Mujeres	
	Número	%	Número	%	Número	%
TOTAL	754	100,00	317	42,04	437	57,96
Francia	2	0,27	2	0,27	0	0,00
Italia	11	1,46	7	0,93	4	0,53
Polonia	27	3,58	13	1,72	14	1,86
Portugal	36	4,77	17	2,25	19	2,52
Reino Unido	5	0,66	5	0,66	0	0,00
Rumanía	214	28,38	97	12,86	117	15,52
Ucrania	5	0,66	1	0,13	4	0,53
Marruecos	168	22,28	93	12,33	75	9,95
Senegal	6	0,80	3	0,40	3	0,40
Cuba	11	1,46	2	0,27	9	1,19
Honduras	15	1,99	2	0,27	13	1,72
República Dominicana	9	1,19	1	0,13	8	1,06
Argentina	9	1,19	4	0,53	5	0,66
Brasil	36	4,77	7	0,93	29	3,85
Colombia	63	8,36	17	2,25	46	6,10
Ecuador	3	0,40	2	0,27	1	0,13
Paraguay	42	5,57	10	1,33	32	4,24
Perú	11	1,46	4	0,53	7	0,93
Venezuela	8	1,06	1	0,13	7	0,93
China	11	1,46	3	0,40	8	1,06
Resto de países	62	8,22	26	3,45	36	4,77

Distribución de la población extranjera según sexo y nacionalidad



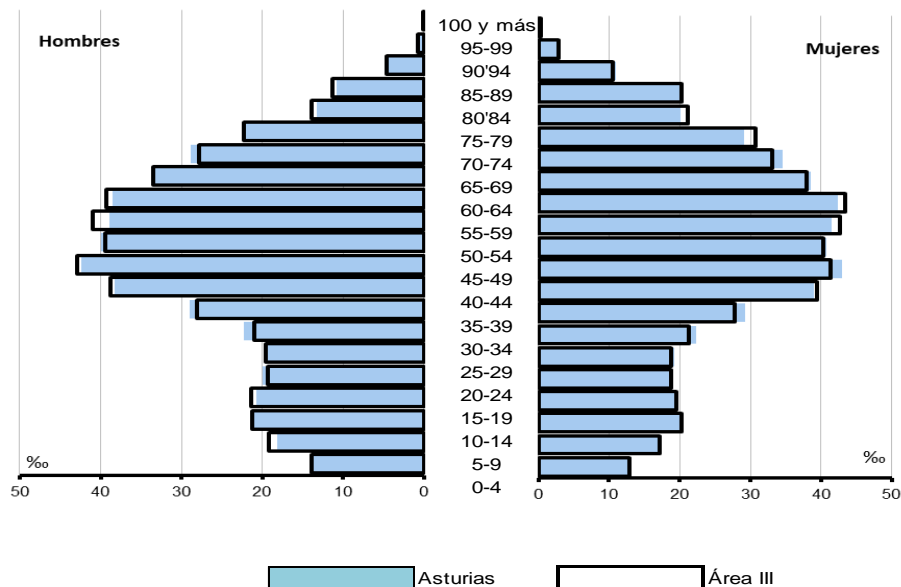
Área III: Avilés



Población según sexo y edad Año 2022

Grupos quinquenales	Ambos sexos		Hombres		Mujeres	
	Núm.	%	Núm.	%	Núm.	%
TOTAL	143.817	1.000,00	68.965	479,53	74.852	520,47
De 0 a 4 años	3.859	26,83	1.996	13,88	1.863	12,95
De 5 a 9 años	5.230	36,37	2.751	19,13	2.479	17,24
De 10 a 14 años	5.963	41,46	3.058	21,26	2.905	20,20
De 15 a 19 años	5.889	40,95	3.084	21,44	2.805	19,50
De 20 a 24 años	5.482	38,12	2.786	19,37	2.696	18,75
De 25 a 29 años	5.518	38,37	2.814	19,57	2.704	18,80
De 30 a 34 años	6.092	42,36	3.025	21,03	3.067	21,33
De 35 a 39 años	8.026	55,81	4.037	28,07	3.989	27,74
De 40 a 44 años	11.252	78,24	5.582	38,81	5.670	39,43
De 45 a 49 años	12.115	84,24	6.169	42,89	5.946	41,34
De 50 a 54 años	11.461	79,69	5.671	39,43	5.790	40,26
De 55 a 59 años	12.028	83,63	5.893	40,98	6.135	42,66
De 60 a 64 años	11.896	82,72	5.656	39,33	6.240	43,39
De 65 a 69 años	10.273	71,43	4.812	33,46	5.461	37,97
De 70 a 74 años	8.745	60,81	3.992	27,76	4.753	33,05
De 75 a 79 años	7.610	52,91	3.199	22,24	4.411	30,67
De 80 a 84 años	5.046	35,09	2.007	13,96	3.039	21,13
De 85 a 89 años	4.552	31,65	1.635	11,37	2.917	20,28
De 90 a 94 años	2.181	15,17	668	4,64	1.513	10,52
De 95 a 99 años	526	3,66	112	0,78	414	2,88
De 100 y más años	73	0,51	18	0,13	55	0,38

Pirámide de población



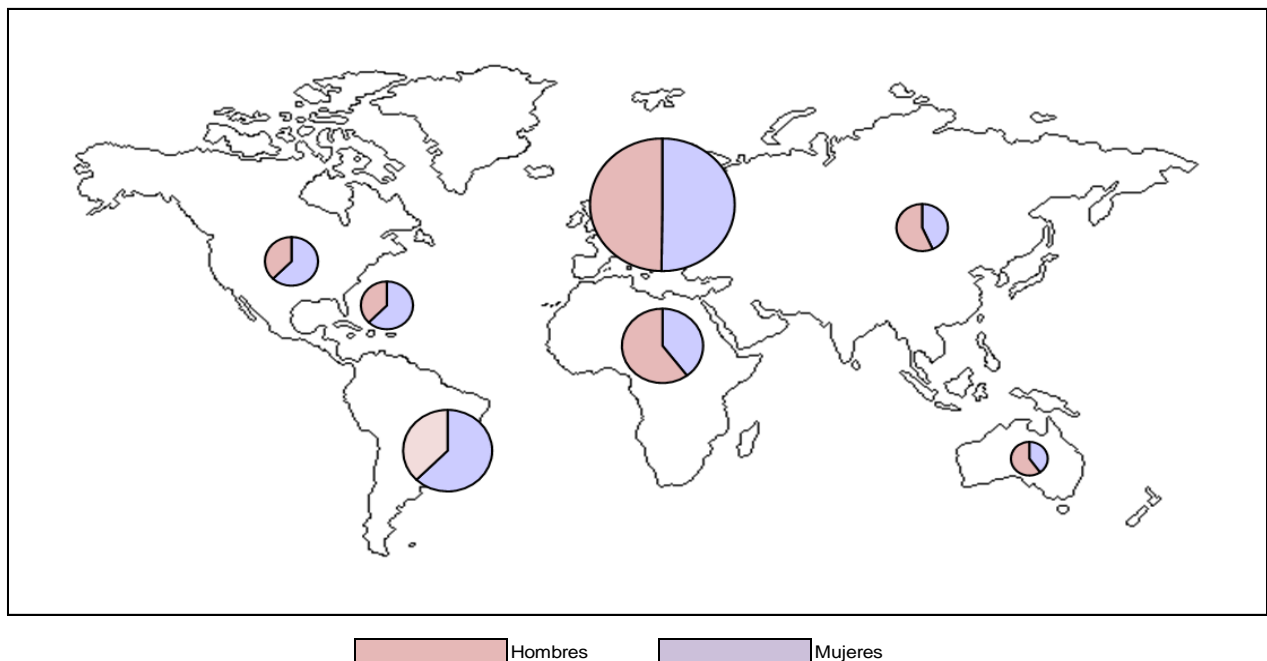
Población según sexo, nacionalidad y grupos de edad

Nacionalidad	Grupos de edad	Ambos sexos		Hombres		Mujeres	
		Número	%	Número	%	Número	%
TOTAL	Total	143.817	100,00	68.965	47,95	74.852	52,05
	Menos de 16 años	16.240	11,29	8.454	5,88	7.786	5,41
	De 16 a 64 años	88.571	61,59	44.068	30,64	44.503	30,94
	De 65 y más	39.006	27,12	16.443	11,43	22.563	15,69
Espanoles	Total	138.838	96,54	66.642	46,34	72.196	50,20
	Menos de 16 años	15.584	10,84	8.105	5,64	7.479	5,20
	De 16 a 64 años	84.506	58,76	42.208	29,35	42.298	29,41
	De 65 y más	38.748	26,94	16.329	11,35	22.419	15,59
Extranjeros	Total	4.979	3,46	2.323	1,62	2.656	1,85
	Menos de 16 años	656	0,46	349	0,24	307	0,21
	De 16 a 64 años	4.065	2,83	1.860	1,29	2.205	1,53
	De 65 y más	258	0,18	114	0,08	144	0,10

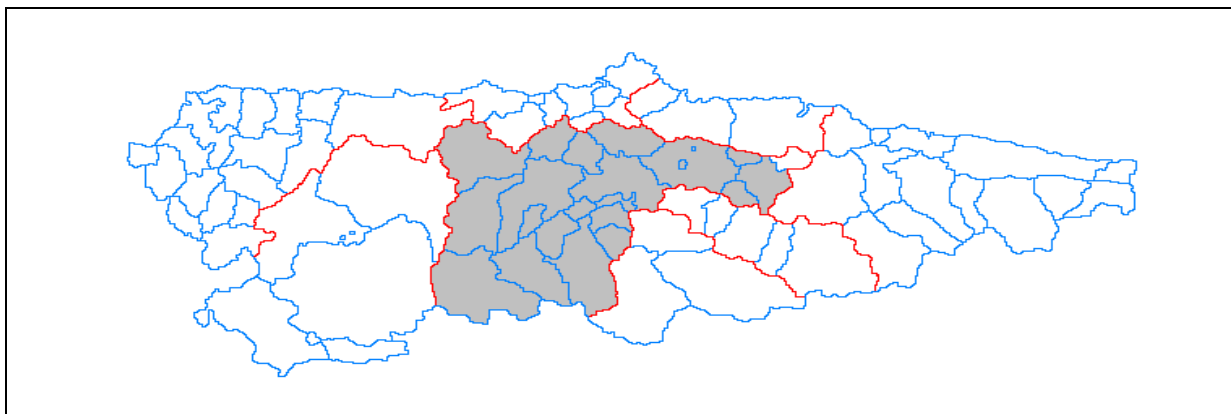
Población extranjera según sexo y nacionalidad

Nacionalidad	Ambos sexos		Hombres		Mujeres	
	Número	%	Número	%	Número	%
TOTAL	4.979	100,00	2.323	46,66	2.656	53,34
Francia	64	1,29	37	0,74	27	0,54
Italia	145	2,91	89	1,79	56	1,12
Polonia	57	1,14	24	0,48	33	0,66
Portugal	272	5,46	176	3,53	96	1,93
Reino Unido	102	2,05	64	1,29	38	0,76
Rumanía	596	11,97	252	5,06	344	6,91
Ucrania	59	1,18	15	0,30	44	0,88
Marruecos	498	10,00	267	5,36	231	4,64
Senegal	188	3,78	148	2,97	40	0,80
Cuba	212	4,26	102	2,05	110	2,21
Honduras	59	1,18	13	0,26	46	0,92
República Dominicana	214	4,30	89	1,79	125	2,51
Argentina	96	1,93	49	0,98	47	0,94
Brasil	312	6,27	94	1,89	218	4,38
Colombia	376	7,55	143	2,87	233	4,68
Ecuador	37	0,74	18	0,36	19	0,38
Paraguay	168	3,37	46	0,92	122	2,45
Perú	167	3,35	61	1,23	106	2,13
Venezuela	264	5,30	97	1,95	167	3,35
China	184	3,70	95	1,91	89	1,79
Resto de países	909	18,26	444	8,92	465	9,34

Distribución de la población extranjera según sexo y nacionalidad



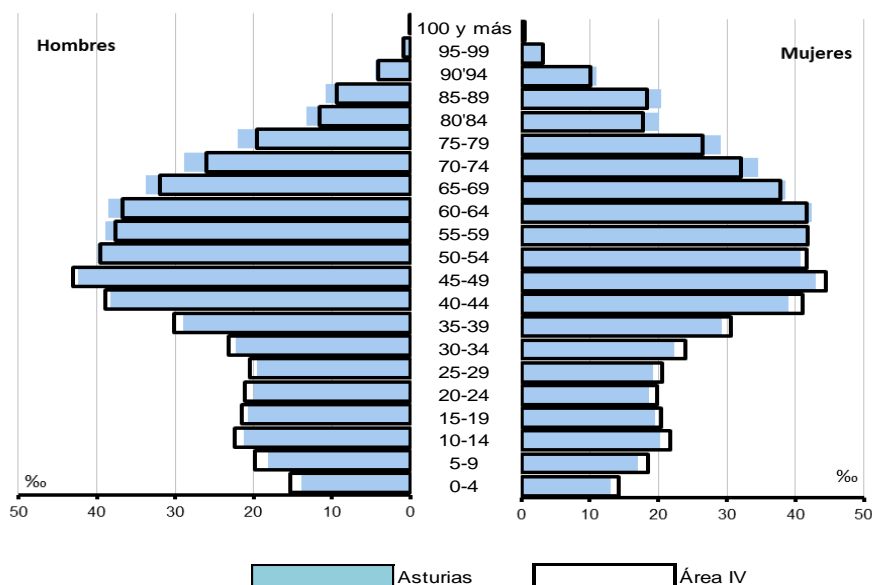
Área IV: Oviedo



Población según sexo y edad Año 2022

Grupos quinquenales	Ambos sexos		Hombres		Mujeres	
	Núm.	%	Núm.	%	Núm.	%
TOTAL	326.057	1.000,00	154.374	473,46	171.683	526,54
De 0 a 4 años	9.636	29,55	5.014	15,38	4.622	14,18
De 5 a 9 años	12.518	38,39	6.465	19,83	6.053	18,56
De 10 a 14 años	14.398	44,16	7.308	22,41	7.090	21,74
De 15 a 19 años	13.645	41,85	6.995	21,45	6.650	20,40
De 20 a 24 años	13.346	40,93	6.901	21,17	6.445	19,77
De 25 a 29 años	13.422	41,16	6.695	20,53	6.727	20,63
De 30 a 34 años	15.350	47,08	7.537	23,12	7.813	23,96
De 35 a 39 años	19.812	60,76	9.819	30,11	9.993	30,65
De 40 a 44 años	26.040	79,86	12.671	38,86	13.369	41,00
De 45 a 49 años	28.517	87,46	14.048	43,08	14.469	44,38
De 50 a 54 años	26.491	81,25	12.905	39,58	13.586	41,67
De 55 a 59 años	25.892	79,41	12.276	37,65	13.616	41,76
De 60 a 64 años	25.535	78,31	11.955	36,67	13.580	41,65
De 65 a 69 años	22.723	69,69	10.409	31,92	12.314	37,77
De 70 a 74 años	18.935	58,07	8.488	26,03	10.447	32,04
De 75 a 79 años	14.984	45,96	6.378	19,56	8.606	26,39
De 80 a 84 años	9.607	29,46	3.792	11,63	5.815	17,83
De 85 a 89 años	9.063	27,80	3.075	9,43	5.988	18,36
De 90 a 94 años	4.646	14,25	1.334	4,09	3.312	10,16
De 95 a 99 años	1.285	3,94	275	0,84	1.010	3,10
De 100 y más años	212	0,65	34	0,10	178	0,55

Pirámide de población



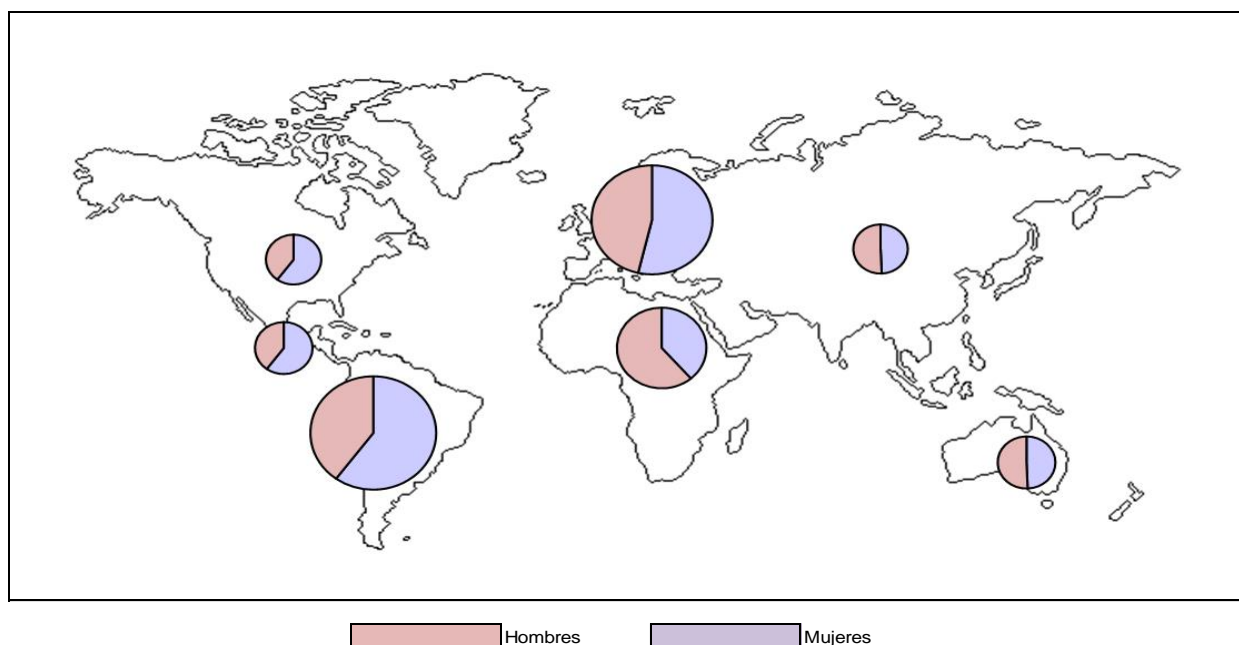
Población según sexo, nacionalidad y grupos de edad

Nacionalidad	Grupos de edad	Ambos sexos		Hombres		Mujeres	
		Número	%	Número	%	Número	%
TOTAL	Total	326.057	100,00	154.374	47,35	171.683	52,65
	Menos de 16 años	39.426	12,09	20.283	6,22	19.143	5,87
	De 16 a 64 años	205.176	62,93	100.306	30,76	104.870	32,16
	De 65 y más	81.455	24,98	33.785	10,36	47.670	14,42
Espanoles	Total	308.267	94,54	146.260	44,86	162.007	49,69
	Menos de 16 años	37.201	11,41	19.125	5,87	18.076	5,54
	De 16 a 64 años	190.594	58,45	93.746	28,75	96.848	29,70
	De 65 y más	80.472	24,68	33.389	10,24	47.083	14,44
Extranjeros	Total	17.790	5,46	8.114	2,49	9.676	2,97
	Menos de 16 años	2.225	0,68	1.158	0,36	1.067	0,33
	De 16 a 64 años	14.582	4,47	6.560	2,01	8.022	2,46
	De 65 y más	983	0,30	396	0,12	587	0,18

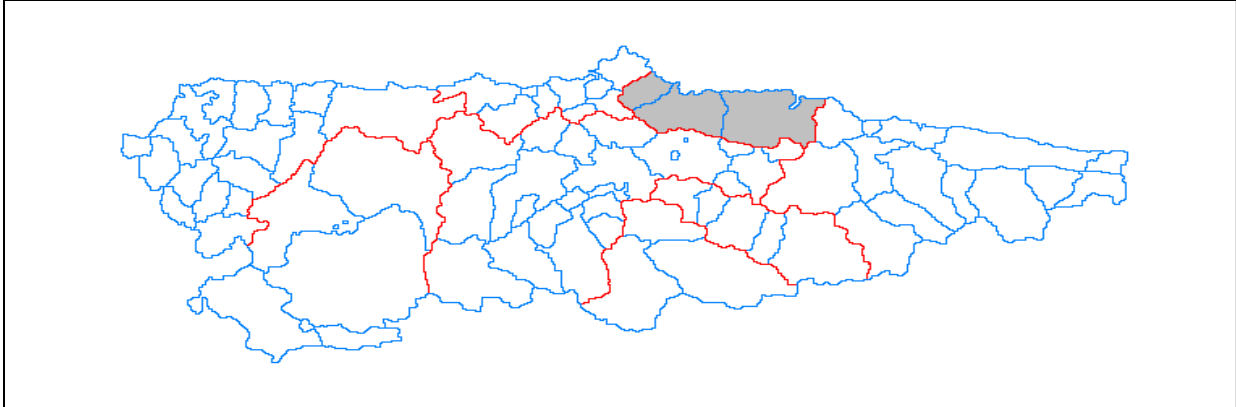
Población extranjera según sexo y nacionalidad

Nacionalidad	Ambos sexos		Hombres		Mujeres	
	Número	%	Número	%	Número	%
TOTAL	17.790	100,00	8.114	45,61	9.676	54,39
Francia	245	1,38	108	0,61	137	0,77
Italia	593	3,33	323	1,82	270	1,52
Polonia	124	0,70	55	0,31	69	0,39
Portugal	640	3,60	352	1,98	288	1,62
Reino Unido	347	1,95	200	1,12	147	0,83
Rumanía	2.633	14,80	1.148	6,45	1.485	8,35
Ucrania	432	2,43	148	0,83	284	1,60
Marruecos	1.163	6,54	641	3,60	522	2,93
Senegal	648	3,64	537	3,02	111	0,62
Cuba	547	3,07	260	1,46	287	1,61
Honduras	233	1,31	63	0,35	170	0,96
República Dominicana	441	2,48	189	1,06	252	1,42
Argentina	353	1,98	158	0,89	195	1,10
Brasil	830	4,67	228	1,28	602	3,38
Colombia	1.765	9,92	757	4,26	1.008	5,67
Ecuador	498	2,80	269	1,51	229	1,29
Paraguay	1.032	5,80	325	1,83	707	3,97
Perú	286	1,61	117	0,66	169	0,95
Venezuela	1.172	6,59	479	2,69	693	3,90
China	582	3,27	288	1,62	294	1,65
Resto de países	3.226	18,13	1.469	8,26	1.757	9,88

Distribución de la población extranjera según sexo y nacionalidad



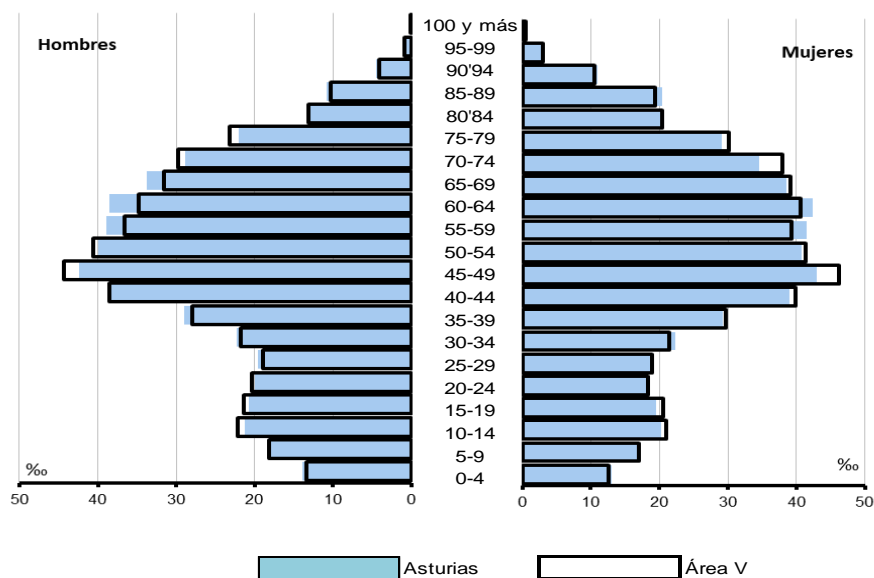
Área V: Gijón



Población según sexo y edad Año 2022

Grupos quinquenales	Ambos sexos		Hombres		Mujeres	
	Núm.	%	Núm.	%	Núm.	%
TOTAL	292.916	1.000,00	138.191	471,78	154.725	528,22
De 0 a 4 años	7.636	26,07	3.925	13,40	3.711	12,67
De 5 a 9 años	10.311	35,20	5.327	18,19	4.984	17,02
De 10 a 14 años	12.664	43,23	6.507	22,21	6.157	21,02
De 15 a 19 años	12.265	41,87	6.262	21,38	6.003	20,49
De 20 a 24 años	11.342	38,72	5.951	20,32	5.391	18,40
De 25 a 29 años	11.102	37,90	5.558	18,97	5.544	18,93
De 30 a 34 años	12.648	43,18	6.360	21,71	6.288	21,47
De 35 a 39 años	16.896	57,68	8.185	27,94	8.711	29,74
De 40 a 44 años	22.950	78,35	11.280	38,51	11.670	39,84
De 45 a 49 años	26.510	90,50	12.966	44,27	13.544	46,24
De 50 a 54 años	24.023	82,01	11.891	40,60	12.132	41,42
De 55 a 59 años	22.208	75,82	10.700	36,53	11.508	39,29
De 60 a 64 años	22.080	75,38	10.189	34,78	11.891	40,60
De 65 a 69 años	20.687	70,62	9.227	31,50	11.460	39,12
De 70 a 74 años	19.854	67,78	8.734	29,82	11.120	37,96
De 75 a 79 años	15.640	53,39	6.793	23,19	8.847	30,20
De 80 a 84 años	9.828	33,55	3.855	13,16	5.973	20,39
De 85 a 89 años	8.701	29,70	3.009	10,27	5.692	19,43
De 90 a 94 años	4.255	14,53	1.191	4,07	3.064	10,46
De 95 a 99 años	1.151	3,93	250	0,85	901	3,08
De 100 y más años	165	0,56	31	0,11	134	0,46

Pirámide de población



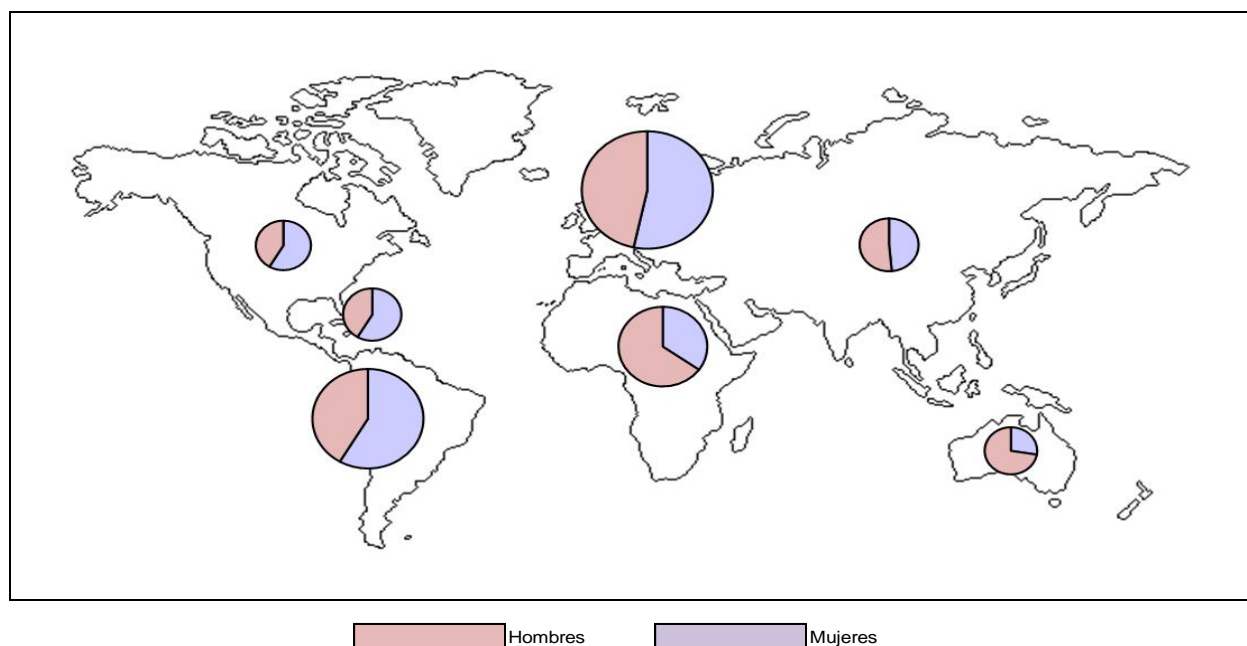
Población según sexo, nacionalidad y grupos de edad

Nacionalidad	Grupos de edad	Ambos sexos		Hombres		Mujeres	
		Número	%	Número	%	Número	%
TOTAL	Total	292.916	100,00	138.191	47,18	154.725	52,82
	Menos de 16 años	33.121	11,31	17.036	5,82	16.085	5,49
	De 16 a 64 años	179.514	61,29	88.065	30,06	91.449	31,22
	De 65 y más	80.281	27,41	33.090	11,30	47.191	16,11
Españoles	Total	277.361	94,69	130.872	44,68	146.489	50,01
	Menos de 16 años	30.984	10,58	15.936	5,44	15.048	5,14
	De 16 a 64 años	166.969	57,00	82.217	28,07	84.752	28,93
	De 65 y más	79.408	27,11	32.719	11,17	46.689	15,94
Extranjeros	Total	15.555	5,31	7.319	2,50	8.236	2,81
	Menos de 16 años	2.137	0,73	1.100	0,38	1.037	0,35
	De 16 a 64 años	12.545	4,28	5.848	2,00	6.697	2,29
	De 65 y más	873	0,30	371	0,13	502	0,17

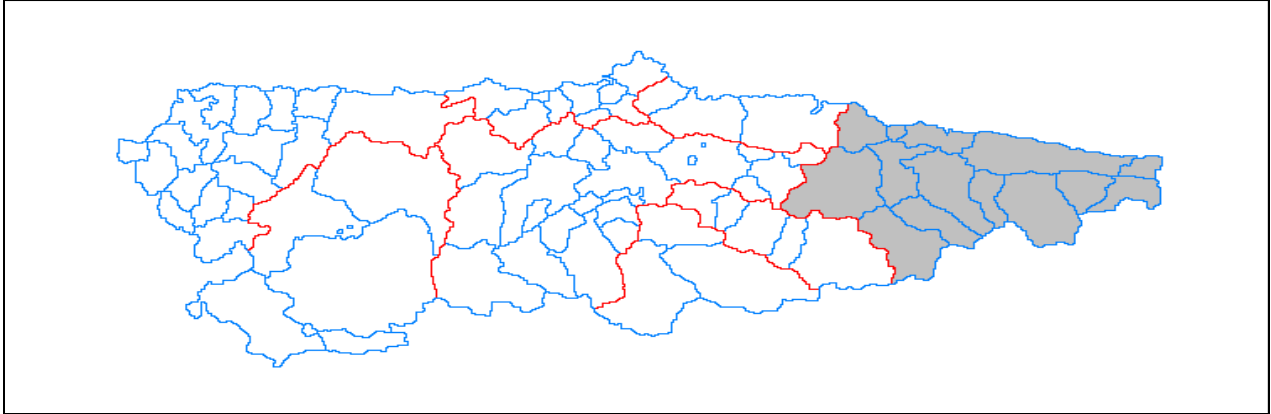
Población extranjera según sexo y nacionalidad

Nacionalidad	Ambos sexos		Hombres		Mujeres	
	Número	%	Número	%	Número	%
TOTAL	15.555	100,00	7.319	47,05	8.236	52,95
Francia	202	1,30	99	0,64	103	0,66
Italia	593	3,81	332	2,13	261	1,68
Polonia	123	0,79	46	0,30	77	0,50
Portugal	381	2,45	219	1,41	162	1,04
Reino Unido	328	2,11	177	1,14	151	0,97
Rumanía	2.220	14,27	965	6,20	1.255	8,07
Ucrania	309	1,99	119	0,77	190	1,22
Marruecos	802	5,16	484	3,11	318	2,04
Senegal	524	3,37	416	2,67	108	0,69
Cuba	571	3,67	274	1,76	297	1,91
Honduras	189	1,22	54	0,35	135	0,87
República Dominicana	520	3,34	230	1,48	290	1,86
Argentina	331	2,13	153	0,98	178	1,14
Brasil	621	3,99	185	1,19	436	2,80
Colombia	1.555	10,00	688	4,42	867	5,57
Ecuador	208	1,34	112	0,72	96	0,62
Paraguay	556	3,57	185	1,19	371	2,39
Perú	336	2,16	129	0,83	207	1,33
Venezuela	1.522	9,78	659	4,24	863	5,55
China	526	3,38	256	1,65	270	1,74
Resto de países	3.138	20,17	1.537	9,88	1.601	10,29

Distribución de la población extranjera según sexo y nacionalidad



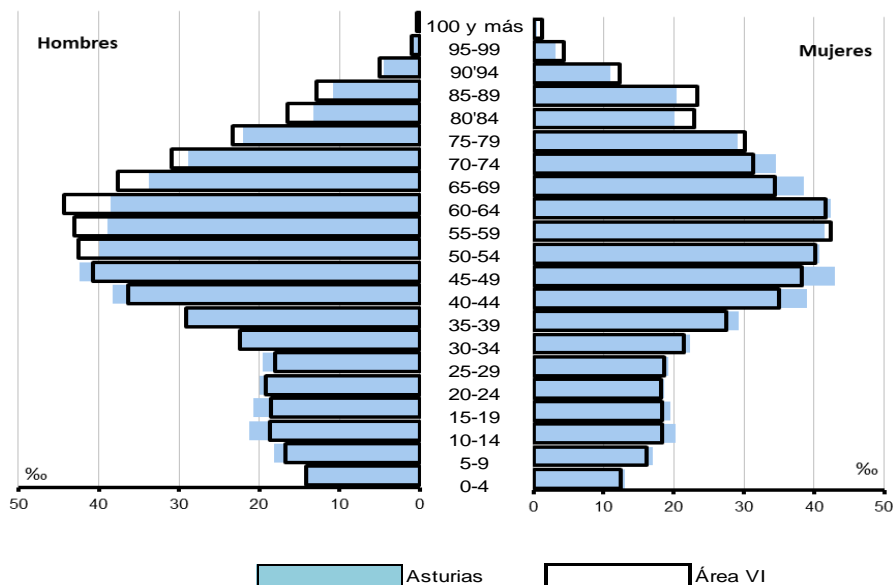
Área VI: Arriondas



Población según sexo y edad Año 2022

Grupos quinquenales	Ambos sexos		Hombres		Mujeres	
	Núm.	%	Núm.	%	Núm.	%
TOTAL	48.554	1.000,00	23.858	491,37	24.696	508,63
De 0 a 4 años	1.293	26,63	689	14,19	604	12,44
De 5 a 9 años	1.597	32,89	811	16,70	786	16,19
De 10 a 14 años	1.794	36,95	906	18,66	888	18,29
De 15 a 19 años	1.796	36,99	902	18,58	894	18,41
De 20 a 24 años	1.813	37,34	932	19,20	881	18,14
De 25 a 29 años	1.783	36,72	877	18,06	906	18,66
De 30 a 34 años	2.132	43,91	1.088	22,41	1.044	21,50
De 35 a 39 años	2.746	56,56	1.413	29,10	1.333	27,45
De 40 a 44 años	3.464	71,34	1.762	36,29	1.702	35,05
De 45 a 49 años	3.838	79,05	1.978	40,74	1.860	38,31
De 50 a 54 años	4.017	82,73	2.064	42,51	1.953	40,22
De 55 a 59 años	4.146	85,39	2.091	43,07	2.055	42,32
De 60 a 64 años	4.174	85,97	2.151	44,30	2.023	41,66
De 65 a 69 años	3.492	71,92	1.824	37,57	1.668	34,35
De 70 a 74 años	3.023	62,26	1.500	30,89	1.523	31,37
De 75 a 79 años	2.597	53,49	1.132	23,31	1.465	30,17
De 80 a 84 años	1.918	39,50	802	16,52	1.116	22,98
De 85 a 89 años	1.756	36,17	623	12,83	1.133	23,33
De 90 a 94 años	840	17,30	243	5,00	597	12,30
De 95 a 99 años	260	5,35	52	1,07	208	4,28
De 100 y más años	75	1,54	18	0,37	57	1,17

Pirámide de población



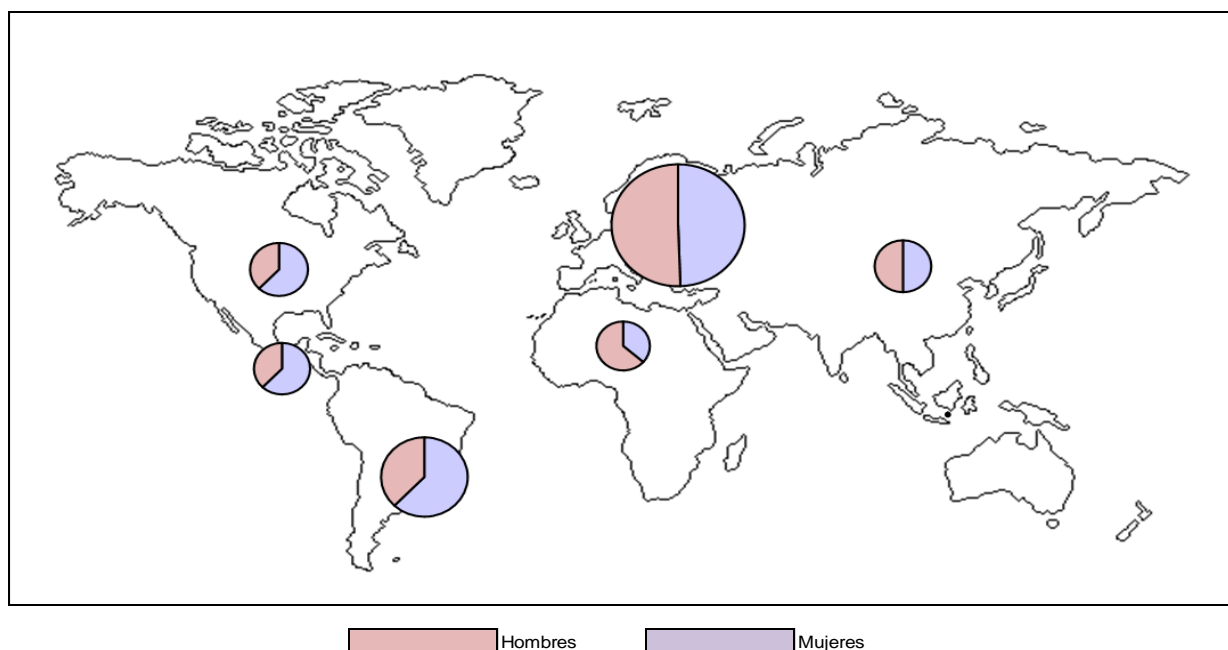
Población según sexo, nacionalidad y grupos de edad

Nacionalidad	Grupos de edad	Ambos sexos		Hombres		Mujeres	
		Número	%	Número	%	Número	%
TOTAL	Total	48.554	100,00	23.858	49,14	24.696	50,86
	Menos de 16 años	5.041	10,38	2.589	5,33	2.452	5,05
	De 16 a 64 años	29.552	60,86	15.075	31,05	14.477	29,82
	De 65 y más	13.961	28,75	6.194	12,76	7.767	16,00
Espanoles	Total	46.366	95,49	22.858	47,08	23.508	48,42
	Menos de 16 años	4.778	9,84	2.450	5,05	2.328	4,79
	De 16 a 64 años	27.820	57,30	14.304	29,46	13.516	27,84
	De 65 y más	13.768	28,36	6.104	12,57	7.664	15,78
Extranjeros	Total	2.188	4,51	1.000	2,06	1.188	2,45
	Menos de 16 años	263	0,54	139	0,29	124	0,26
	De 16 a 64 años	1.732	3,57	771	1,59	961	1,98
	De 65 y más	193	0,40	90	0,19	103	0,21

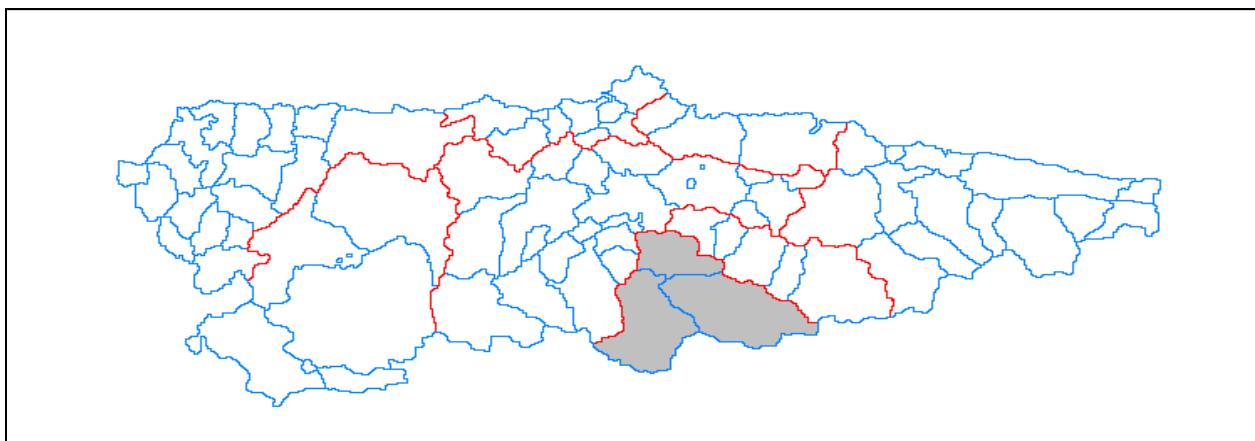
Población extranjera según sexo y nacionalidad

Nacionalidad	Ambos sexos		Hombres		Mujeres	
	Número	%	Número	%	Número	%
TOTAL	2.188	100,00	1.000	45,70	1.188	54,30
Francia	63	2,88	32	1,46	31	1,42
Italia	72	3,29	49	2,24	23	1,05
Polonia	16	0,73	6	0,27	10	0,46
Portugal	56	2,56	26	1,19	30	1,37
Reino Unido	190	8,68	109	4,98	81	3,70
Rumanía	366	16,73	174	7,95	192	8,78
Ucrania	14	0,64	4	0,18	10	0,46
Marruecos	53	2,42	34	1,55	19	0,87
Senegal	57	2,61	40	1,83	17	0,78
Cuba	53	2,42	19	0,87	34	1,55
Honduras	17	0,78	6	0,27	11	0,50
República Dominicana	165	7,54	81	3,70	84	3,84
Argentina	25	1,14	7	0,32	18	0,82
Brasil	94	4,30	24	1,10	70	3,20
Colombia	107	4,89	43	1,97	64	2,93
Ecuador	9	0,41	2	0,09	7	0,32
Paraguay	101	4,62	31	1,42	70	3,20
Perú	30	1,37	9	0,41	21	0,96
Venezuela	214	9,78	87	3,98	127	5,80
China	52	2,38	29	1,33	23	1,05
Resto de países	434	19,84	188	8,59	246	11,24

Distribución de la población extranjera según sexo y nacionalidad



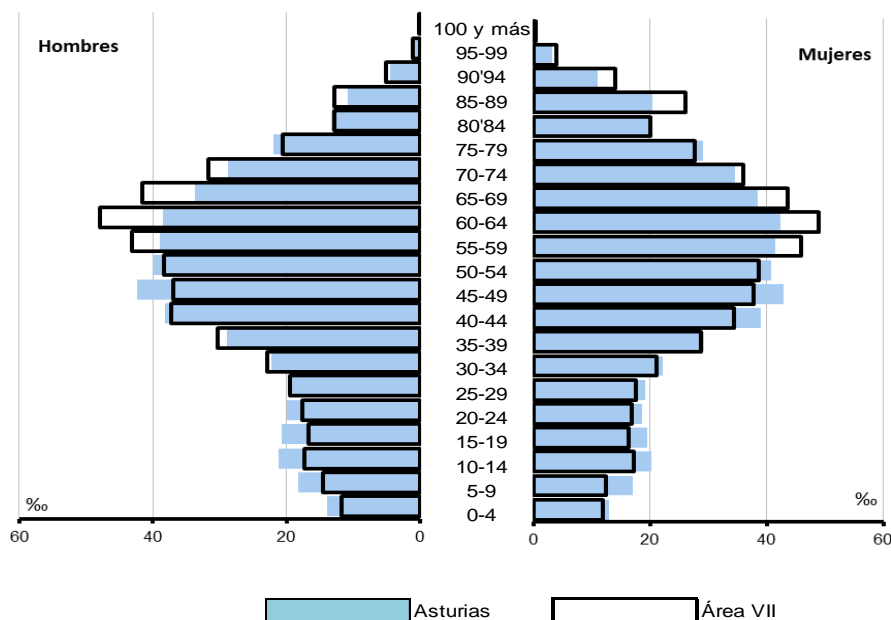
Área VII: Mieres



Población según sexo y edad Año 2022

Grupos quinquenales	Ambos sexos		Hombres		Mujeres	
	Núm.	%	Núm.	%	Núm.	%
TOTAL	57.274	1.000,00	27.483	479,85	29.791	520,15
De 0 a 4 años	1.357	23,69	671	11,72	686	11,98
De 5 a 9 años	1.546	26,99	829	14,47	717	12,52
De 10 a 14 años	1.985	34,66	994	17,36	991	17,30
De 15 a 19 años	1.891	33,02	958	16,73	933	16,29
De 20 a 24 años	1.972	34,43	1.006	17,56	966	16,87
De 25 a 29 años	2.123	37,07	1.111	19,40	1.012	17,67
De 30 a 34 años	2.520	44,00	1.310	22,87	1.210	21,13
De 35 a 39 años	3.377	58,96	1.733	30,26	1.644	28,70
De 40 a 44 años	4.112	71,80	2.138	37,33	1.974	34,47
De 45 a 49 años	4.281	74,75	2.116	36,95	2.165	37,80
De 50 a 54 años	4.412	77,03	2.195	38,32	2.217	38,71
De 55 a 59 años	5.102	89,08	2.471	43,14	2.631	45,94
De 60 a 64 años	5.548	96,87	2.746	47,94	2.802	48,92
De 65 a 69 años	4.885	85,29	2.385	41,64	2.500	43,65
De 70 a 74 años	3.873	67,62	1.815	31,69	2.058	35,93
De 75 a 79 años	2.761	48,21	1.174	20,50	1.587	27,71
De 80 a 84 años	1.886	32,93	737	12,87	1.149	20,06
De 85 a 89 años	2.224	38,83	735	12,83	1.489	26,00
De 90 a 94 años	1.097	19,15	288	5,03	809	14,13
De 95 a 99 años	282	4,92	59	1,03	223	3,89
De 100 y más años	40	0,70	12	0,21	28	0,49

Pirámide de población



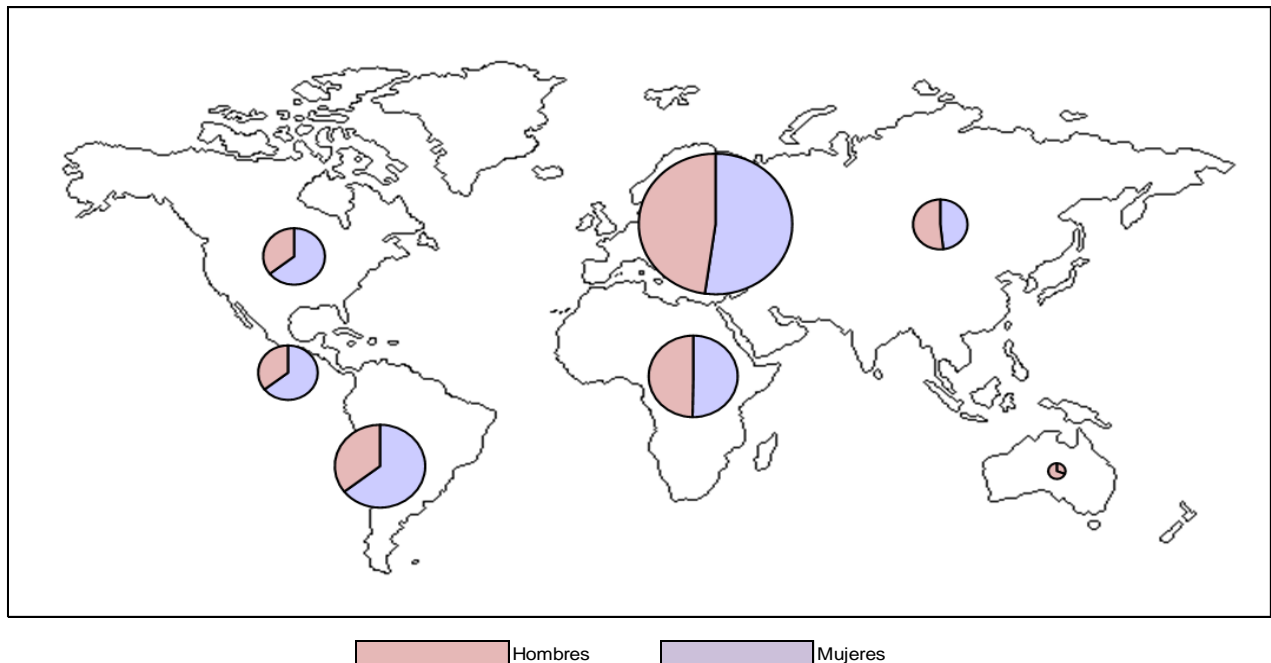
Población según sexo, nacionalidad y grupos de edad

Nacionalidad	Grupos de edad	Ambos sexos		Hombres		Mujeres	
		Número	%	Número	%	Número	%
TOTAL	Total	57.274	100,00	27.483	47,99	29.791	52,01
	Menos de 16 años	5.255	9,18	2.653	4,63	2.602	4,54
	De 16 a 64 años	34.971	61,06	17.625	30,77	17.346	30,29
	De 65 y más	17.048	29,77	7.205	12,58	9.843	17,19
Españoles	Total	55.855	97,52	26.846	46,87	29.009	50,65
	Menos de 16 años	5.089	8,89	2.565	4,48	2.524	4,41
	De 16 a 64 años	33.853	59,11	17.137	29,92	16.716	29,19
	De 65 y más	16.913	29,53	7.144	12,47	9.769	17,06
Extranjeros	Total	1.419	2,48	637	1,11	782	1,37
	Menos de 16 años	166	0,29	88	0,15	78	0,14
	De 16 a 64 años	1.118	1,95	488	0,85	630	1,10
	De 65 y más	135	0,24	61	0,11	74	0,13

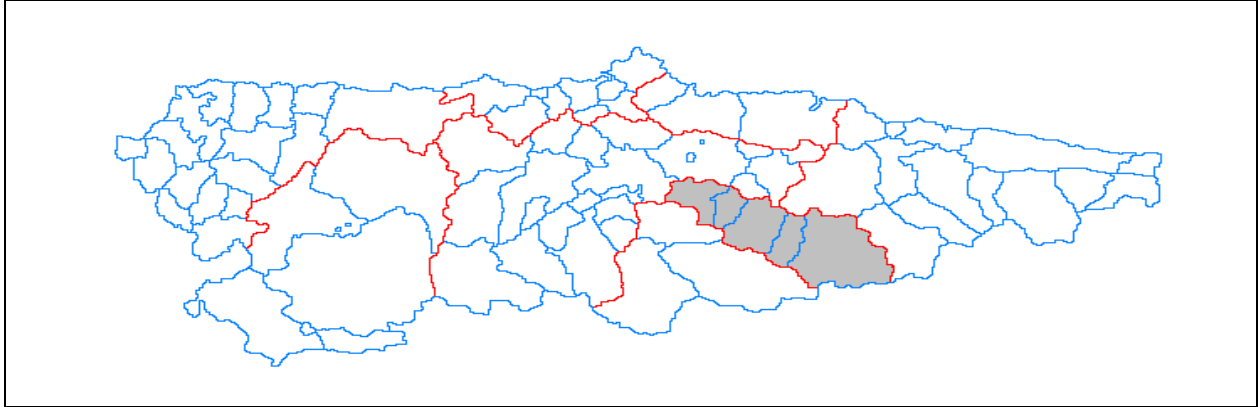
Población extranjera según sexo y nacionalidad

Nacionalidad	Ambos sexos		Hombres		Mujeres	
	Número	%	Número	%	Número	%
TOTAL	1.419	100,00	637	44,89	782	55,11
Francia	13	0,92	5	0,35	8	0,56
Italia	36	2,54	23	1,62	13	0,92
Polonia	85	5,99	49	3,45	36	2,54
Portugal	212	14,94	112	7,89	100	7,05
Reino Unido	21	1,48	11	0,78	10	0,70
Rumania	224	15,79	85	5,99	139	9,80
Ucrania	23	1,62	11	0,78	12	0,85
Marruecos	135	9,51	67	4,72	68	4,79
Senegal	8	0,56	8	0,56	0	0,00
Cuba	26	1,83	14	0,99	12	0,85
Honduras	11	0,78	0	0,00	11	0,78
República Dominicana	88	6,20	37	2,61	51	3,59
Argentina	45	3,17	20	1,41	25	1,76
Brasil	35	2,47	10	0,70	25	1,76
Colombia	53	3,74	11	0,78	42	2,96
Ecuador	14	0,99	3	0,21	11	0,78
Paraguay	14	0,99	2	0,14	12	0,85
Perú	12	0,85	5	0,35	7	0,49
Venezuela	48	3,38	20	1,41	28	1,97
China	47	3,31	22	1,55	25	1,76
Resto de países	269	18,96	122	8,60	147	10,36

Distribución de la población extranjera según sexo y nacionalidad



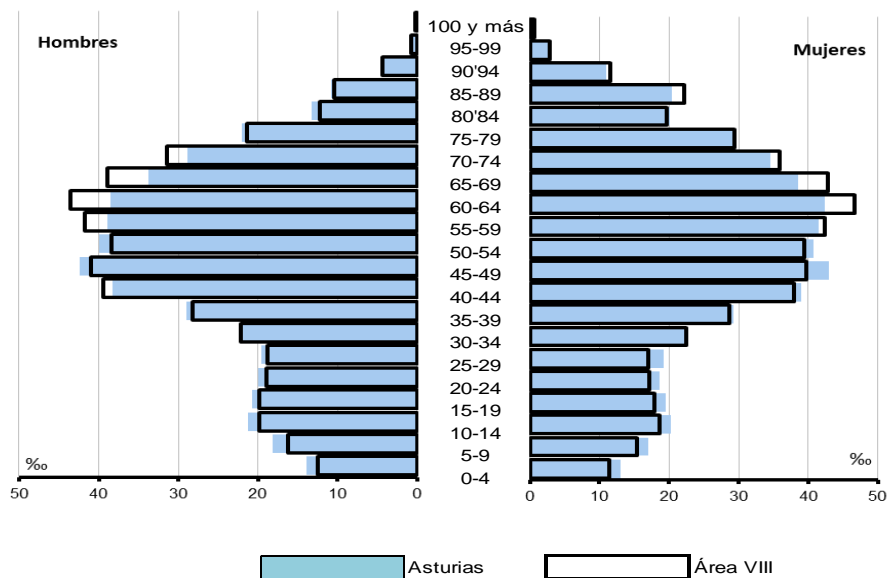
Área VIII: Langreo



Población según sexo y edad Año 2022

Grupos quinquenales	Ambos sexos		Hombres		Mujeres	
	Núm.	%	Núm.	%	Núm.	%
TOTAL	68.623	1.000,00	32.952	480,19	35.671	519,81
De 0 a 4 años	1.638	23,87	854	12,44	784	11,42
De 5 a 9 años	2.177	31,72	1.116	16,26	1.061	15,46
De 10 a 14 años	2.637	38,43	1.362	19,85	1.275	18,58
De 15 a 19 años	2.591	37,76	1.362	19,85	1.229	17,91
De 20 a 24 años	2.477	36,10	1.302	18,97	1.175	17,12
De 25 a 29 años	2.454	35,76	1.290	18,80	1.164	16,96
De 30 a 34 años	3.060	44,59	1.516	22,09	1.544	22,50
De 35 a 39 años	3.899	56,82	1.933	28,17	1.966	28,65
De 40 a 44 años	5.307	77,34	2.703	39,39	2.604	37,95
De 45 a 49 años	5.539	80,72	2.808	40,92	2.731	39,80
De 50 a 54 años	5.340	77,82	2.638	38,44	2.702	39,37
De 55 a 59 años	5.769	84,07	2.865	41,75	2.904	42,32
De 60 a 64 años	6.190	90,20	2.990	43,57	3.200	46,63
De 65 a 69 años	5.606	81,69	2.667	38,86	2.939	42,83
De 70 a 74 años	4.626	67,41	2.160	31,48	2.466	35,94
De 75 a 79 años	3.487	50,81	1.468	21,39	2.019	29,42
De 80 a 84 años	2.193	31,96	839	12,23	1.354	19,73
De 85 a 89 años	2.235	32,57	717	10,45	1.518	22,12
De 90 a 94 años	1.094	15,94	297	4,33	797	11,61
De 95 a 99 años	246	3,58	49	0,71	197	2,87
De 100 y más años	58	0,85	16	0,23	42	0,61

Pirámide de población



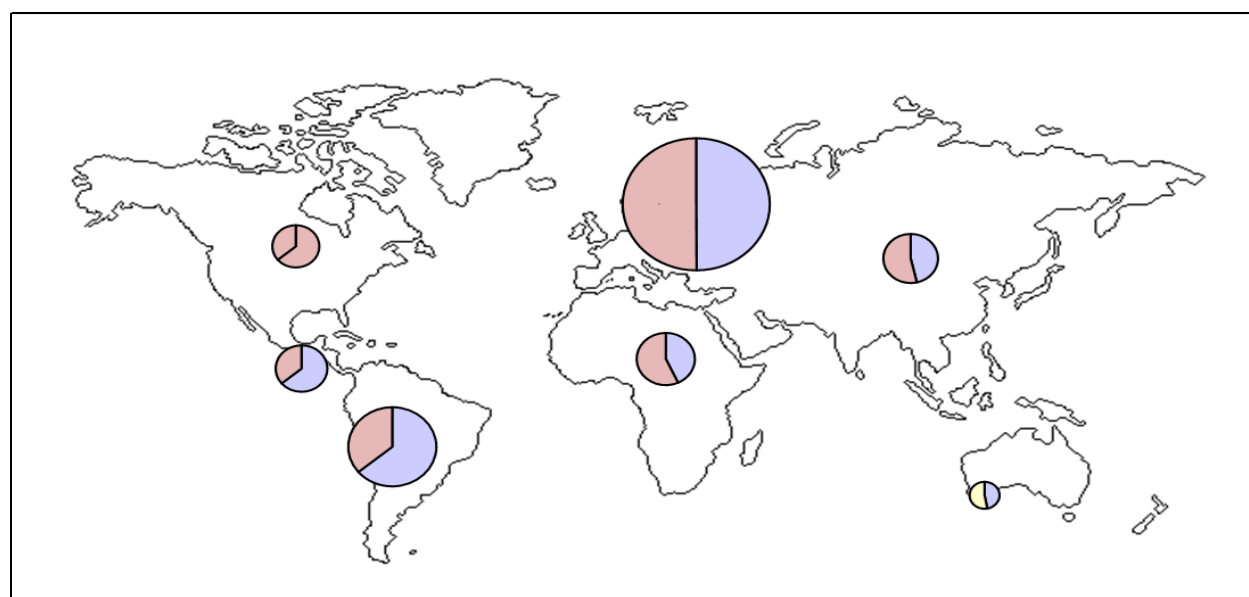
Población según sexo, nacionalidad y grupos de edad

Nacionalidad	Grupos de edad	Ambos sexos		Hombres		Mujeres	
		Número	%	Número	%	Número	%
TOTAL	Total	68.623	100,00	32.952	48,02	35.671	51,98
	Menos de 16 años	6.979	10,17	3.605	5,25	3.374	4,92
	De 16 a 64 años	42.099	61,35	21.134	30,80	20.965	30,55
	De 65 y más	19.545	28,48	8.213	11,97	11.332	16,51
Españoles	Total	66.845	97,41	32.129	46,82	34.716	50,59
	Menos de 16 años	6.769	9,86	3.488	5,08	3.281	4,78
	De 16 a 64 años	40.654	59,24	20.472	29,83	20.182	29,41
	De 65 y más	19.422	28,30	8.169	11,90	11.253	16,40
Extranjeros	Total	1.778	2,59	823	1,20	955	1,39
	Menos de 16 años	210	0,31	117	0,17	93	0,14
	De 16 a 64 años	1.445	2,11	662	0,96	783	1,14
	De 65 y más	123	0,18	44	0,06	79	0,12

Población extranjera según sexo y nacionalidad

Nacionalidad	Ambos sexos		Hombres		Mujeres	
	Número	%	Número	%	Número	%
TOTAL	1.778	100,00	823	46,29	955	53,71
Francia	28	1,57	11	0,62	17	0,96
Italia	41	2,31	21	1,18	20	1,12
Polonia	236	13,27	136	7,65	100	5,62
Portugal	95	5,34	51	2,87	44	2,47
Reino Unido	30	1,69	16	0,90	14	0,79
Rumanía	152	8,55	60	3,37	92	5,17
Ucrania	32	1,80	14	0,79	18	1,01
Marruecos	193	10,85	95	5,34	98	5,51
Senegal	41	2,31	35	1,97	6	0,34
Cuba	50	2,81	20	1,12	30	1,69
Honduras	16	0,90	1	0,06	15	0,84
República Dominicana	18	1,01	10	0,56	8	0,45
Argentina	45	2,53	19	1,07	26	1,46
Brasil	61	3,43	16	0,90	45	2,53
Colombia	158	8,89	65	3,66	93	5,23
Ecuador	33	1,86	15	0,84	18	1,01
Paraguay	79	4,44	23	1,29	56	3,15
Perú	28	1,57	12	0,67	16	0,90
Venezuela	83	4,67	34	1,91	49	2,76
China	56	3,15	26	1,46	30	1,69
Resto de países	303	17,04	143	8,04	160	9,00

Distribución de la población extranjera según sexo y nacionalidad



Hombres
 Mujeres

4.- Explotaciones demográficas por Zona Básica y Especial de Salud

Área I: Jarrio Año 2022

Población según sexo y edad

Grupos de edad	Ambos sexos		Hombres		Mujeres	
	Número	%	Número	%	Número	%
TOTAL	43.072	1.000,00	21.121	490,36	21.951	509,64
De 0 a 4 años	1.048	24,33	542	12,58	506	11,75
De 5 a 9 años	1.336	31,02	674	15,65	662	15,37
De 10 a 14 años	1.455	33,78	746	17,32	709	16,46
De 15 a 19 años	1.504	34,92	809	18,78	695	16,14
De 20 a 24 años	1.449	33,64	738	17,13	711	16,51
De 25 a 29 años	1.562	36,26	796	18,48	766	17,78
De 30 a 34 años	1.858	43,14	958	22,24	900	20,90
De 35 a 39 años	2.373	55,09	1.245	28,91	1.128	26,19
De 40 a 44 años	3.030	70,35	1.547	35,92	1.483	34,43
De 45 a 49 años	3.215	74,64	1.654	38,40	1.561	36,24
De 50 a 54 años	3.349	77,75	1.697	39,40	1.652	38,35
De 55 a 59 años	3.552	82,47	1.803	41,86	1.749	40,61
De 60 a 64 años	3.677	85,37	1.866	43,32	1.811	42,05
De 65 a 69 años	3.186	73,97	1.645	38,19	1.541	35,78
De 70 a 74 años	2.909	67,54	1.437	33,36	1.472	34,18
De 75 a 79 años	2.709	62,89	1.206	28,00	1.503	34,90
De 80 a 84 años	1.853	43,02	767	17,81	1.086	25,21
De 85 a 89 años	1.824	42,35	653	15,16	1.171	27,19
De 90 a 94 años	917	21,29	278	6,45	639	14,84
De 95 a 99 años	223	5,18	52	1,21	171	3,97
De 100 y más años	43	1,00	8	0,19	35	0,81

Población según sexo, nacionalidad y grupos de edad

Nacionalidad	Grupos de edad	Ambos sexos		Hombres		Mujeres	
		Número	%	Número	%	Número	%
TOTAL	Total	43.072	100,00	21.121	49,04	21.951	50,96
	< de 16 años	4.144	9,62	2.135	4,96	2.009	4,66
	De 16 a 64 años	25.264	58,66	12.940	30,04	12.324	28,61
	De 65 y más	13.664	31,72	6.046	14,04	7.618	17,69
Españoles	Total	41.905	97,29	20.604	47,84	21.301	49,45
	< de 16 años	4.008	9,31	2.066	4,80	1.942	4,51
	De 16 a 64 años	24.303	56,42	12.534	29,10	11.769	27,32
	De 65 y más	13.594	31,56	6.004	13,94	7.590	17,62
Extranjeros	Total	1.167	2,71	517	1,20	650	1,51
	< de 16 años	136	0,32	69	0,16	67	0,16
	De 16 a 64 años	961	2,23	406	0,94	555	1,29
	De 65 y más	70	0,16	42	0,10	28	0,07

Población extranjera según sexo y nacionalidad

Nacionalidad	Ambos sexos		Hombres		Mujeres	
	Número	%	Número	%	Número	%
Total	1.167	100,00	517	44,30	650	55,70
Francia	14	1,20	7	0,60	7	0,60
Italia	30	2,57	15	1,29	15	1,29
Polonia	7	0,60	4	0,34	3	0,26
Portugal	67	5,74	51	4,37	16	1,37
Reino Unido	37	3,17	19	1,63	18	1,54
Rumanía	163	13,97	77	6,60	86	7,37
Ucrania	3	0,26	0	0,00	3	0,26
Marruecos	47	4,03	30	2,57	17	1,46
Senegal	21	1,80	19	1,63	2	0,17
Cuba	12	1,03	4	0,34	8	0,69
Honduras	162	13,88	39	3,34	123	10,54
República Dominicana	18	1,54	6	0,51	12	1,03
Argentina	29	2,49	12	1,03	17	1,46
Brasil	67	5,74	21	1,80	46	3,94
Colombia	48	4,11	18	1,54	30	2,57
Ecuador	2	0,17	1	0,09	1	0,09
Paraguay	141	12,08	53	4,54	88	7,54
Perú	22	1,89	13	1,11	9	0,77
Venezuela	22	1,89	1	0,09	21	1,80
China	23	1,97	13	1,11	10	0,86
RESTO	232	19,88	114	9,77	118	10,11

Fuente: INE, Padrón Municipal de Habitantes 2022; datos elaborados por Sadei

Área I: Zona Básica de Salud I.1: Valdés - Trevías Año 2022

Población según sexo y edad

Grupos de edad	Ambos sexos		Hombres		Mujeres	
	Número	%	Número	%	Número	%
TOTAL	3.637	1.000,00	1.832	503,71	1.805	496,29
De 0 a 4 años	74	20,35	40	11,00	34	9,35
De 5 a 9 años	91	25,02	47	12,92	44	12,10
De 10 a 14 años	91	25,02	46	12,65	45	12,37
De 15 a 19 años	96	26,40	50	13,75	46	12,65
De 20 a 24 años	91	25,02	44	12,10	47	12,92
De 25 a 29 años	121	33,27	60	16,50	61	16,77
De 30 a 34 años	130	35,74	68	18,70	62	17,05
De 35 a 39 años	175	48,12	103	28,32	72	19,80
De 40 a 44 años	221	60,76	134	36,84	87	23,92
De 45 a 49 años	216	59,39	107	29,42	109	29,97
De 50 a 54 años	277	76,16	151	41,52	126	34,64
De 55 a 59 años	332	91,28	178	48,94	154	42,34
De 60 a 64 años	335	92,11	171	47,02	164	45,09
De 65 a 69 años	293	80,56	160	43,99	133	36,57
De 70 a 74 años	284	78,09	142	39,04	142	39,04
De 75 a 79 años	273	75,06	126	34,64	147	40,42
De 80 a 84 años	196	53,89	90	24,75	106	29,14
De 85 a 89 años	201	55,27	80	22,00	121	33,27
De 90 a 94 años	102	28,05	27	7,42	75	20,62
De 95 a 99 años	33	9,07	6	1,65	27	7,42
De 100 y más años	5	1,37	2	0,55	3	0,82

Población según sexo, nacionalidad y grupos de edad

Nacionalidad	Grupos de edad	Ambos sexos		Hombres		Mujeres	
		Número	%	Número	%	Número	%
TOTAL	Total	3.637	100,00	1.832	50,37	1.805	49,63
	< de 16 años	276	7,59	143	3,93	133	3,66
	De 16 a 64 años	1.974	54,28	1.056	29,03	918	25,24
	De 65 y más	1.387	38,14	633	17,40	754	20,73
Españoles	Total	3.540	97,33	1.786	49,11	1.754	48,23
	< de 16 años	267	7,34	137	3,77	130	3,57
	De 16 a 64 años	1.891	51,99	1.020	28,05	871	23,95
	De 65 y más	1.382	38,00	629	17,29	753	20,70
Extranjeros	Total	97	2,67	46	1,26	51	1,40
	< de 16 años	9	0,25	6	0,16	3	0,08
	De 16 a 64 años	83	2,28	36	0,99	47	1,29
	De 65 y más	5	0,14	4	0,11	1	0,03

Población extranjera según sexo y nacionalidad

Nacionalidad	Ambos sexos		Hombres		Mujeres	
	Número	%	Número	%	Número	%
Total	97	100,00	46	47,42	51	52,58
Francia	2	2,06	2	2,06	0	0,00
Italia	1	1,03	0	3,09	1	1,03
Polonia	3	3,09	3	2,06	0	0,00
Portugal	3	3,09	2	2,06	1	1,03
Reino Unido	9	9,28	5	5,15	4	4,12
Rumanía	9	9,28	4	4,12	5	5,15
Ucrania	0	0,00	0	0,00	0	0,00
Marruecos	4	4,12	2	2,06	2	2,06
Senegal	2	2,06	2	2,06	0	0,00
Cuba	2	2,06	2	2,06	0	0,00
Honduras	1	1,03	0	0,00	1	1,03
República Dominicana	5	5,15	1	1,03	4	4,12
Argentina	0	0,00	0	0,00	0	0,00
Brasil	4	4,12	3	3,09	1	1,03
Colombia	3	3,09	1	1,03	2	2,06
Ecuador	0	0,00	0	0,00	0	0,00
Paraguay	19	19,59	5	5,15	14	14,43
Perú	1	1,03	1	1,03	0	0,00
Venezuela	1	1,03	0	0,00	1	1,03
China	0	0,00	0	0,00	0	0,00
RESTO	28	28,87	13	13,40	15	15,46

Fuente: INE, Padrón Municipal de Habitantes 2022; datos elaborados por Sadei

Área I: Zona Básica de Salud I.2: Valdés - Luarca Año 2022

Población según sexo y edad

Grupos de edad	Ambos sexos		Hombres		Mujeres	
	Número	%	Número	%	Número	%
TOTAL	7.462	1.000,00	3.622	485,39	3.840	514,61
De 0 a 4 años	172	23,05	96	12,87	76	10,18
De 5 a 9 años	242	32,43	111	14,88	131	17,56
De 10 a 14 años	285	38,19	161	21,58	124	16,62
De 15 a 19 años	283	37,93	143	19,16	140	18,76
De 20 a 24 años	266	35,65	137	18,36	129	17,29
De 25 a 29 años	255	34,17	139	18,63	116	15,55
De 30 a 34 años	297	39,80	144	19,30	153	20,50
De 35 a 39 años	383	51,33	198	26,53	185	24,79
De 40 a 44 años	522	69,95	253	33,91	269	36,05
De 45 a 49 años	585	78,40	306	41,01	279	37,39
De 50 a 54 años	582	78,00	305	40,87	277	37,12
De 55 a 59 años	612	82,02	280	37,52	332	44,49
De 60 a 64 años	640	85,77	321	43,02	319	42,75
De 65 a 69 años	537	71,96	281	37,66	256	34,31
De 70 a 74 años	511	68,48	244	32,70	267	35,78
De 75 a 79 años	450	60,31	194	26,00	256	34,31
De 80 a 84 años	319	42,75	142	19,03	177	23,72
De 85 a 89 años	289	38,73	109	14,61	180	24,12
De 90 a 94 años	172	23,05	43	5,76	129	17,29
De 95 a 99 años	50	6,70	12	1,61	38	5,09
De 100 y más años	10	1,34	3	0,40	7	0,94

Población según sexo, nacionalidad y grupos de edad

Nacionalidad	Grupos de edad	Ambos sexos		Hombres		Mujeres	
		Número	%	Número	%	Número	%
TOTAL	Total	7.462	100,00	3.622	48,54	3.840	51,46
	< de 16 años	758	10,16	397	5,32	361	4,84
	De 16 a 64 años	4.366	58,51	2.197	29,44	2.169	29,07
	De 65 y más	2.338	31,33	1.028	13,78	1.310	17,56
Españoles	Total	7.270	97,43	3.536	47,39	3.734	50,04
	< de 16 años	734	9,84	388	5,20	346	4,64
	De 16 a 64 años	4.216	56,50	2.130	28,54	2.086	27,95
	De 65 y más	2.320	31,09	1.018	13,64	1.302	17,45
Extranjeros	Total	192	2,57	86	1,15	106	1,42
	< de 16 años	24	0,32	9	0,12	15	0,20
	De 16 a 64 años	150	2,01	67	0,90	83	1,11
	De 65 y más	18	0,24	10	0,13	8	0,11

Población extranjera según sexo y nacionalidad

Nacionalidad	Ambos sexos		Hombres		Mujeres	
	Número	%	Número	%	Número	%
Total	192	100,00	86	44,79	106	55,21
Francia	4	2,08	1	0,52	3	1,56
Italia	6	3,13	3	0,00	3	1,56
Polonia	1	0,52	0	4,17	1	0,52
Portugal	9	4,69	8	4,17	1	0,52
Reino Unido	7	3,65	3	1,56	4	2,08
Rumanía	38	19,79	16	8,33	22	11,46
Ucrania	2	1,04	0	0,00	2	1,04
Marruecos	13	6,77	9	4,69	4	2,08
Senegal	6	3,13	6	3,13	0	0,00
Cuba	1	0,52	0	0,00	1	0,52
Honduras	13	6,77	2	1,04	11	5,73
República Dominicana	0	0,00	0	0,00	0	0,00
Argentina	3	1,56	2	1,04	1	0,52
Brasil	9	4,69	2	1,04	7	3,65
Colombia	8	4,17	2	1,04	6	3,13
Ecuador	2	1,04	1	0,52	1	0,52
Paraguay	9	4,69	5	2,60	4	2,08
Perú	7	3,65	3	1,56	4	2,08
Venezuela	10	5,21	1	0,52	9	4,69
China	0	0,00	0	0,00	0	0,00
RESTO	44	22,92	22	11,46	22	11,46

Fuente: INE, Padrón Municipal de Habitantes 2022; datos elaborados por Sadei

Área I: Zona Básica de Salud I.3: Navia Año 2022

Población según sexo y edad

Grupos de edad	Ambos sexos		Hombres		Mujeres	
	Número	%	Número	%	Número	%
TOTAL	11.548	1.000,00	5.609	485,71	5.939	514,29
De 0 a 4 años	337	29,18	168	14,55	169	14,63
De 5 a 9 años	415	35,94	213	18,44	202	17,49
De 10 a 14 años	462	40,01	230	19,92	232	20,09
De 15 a 19 años	452	39,14	235	20,35	217	18,79
De 20 a 24 años	428	37,06	213	18,44	215	18,62
De 25 a 29 años	446	38,62	213	18,44	233	20,18
De 30 a 34 años	529	45,81	275	23,81	254	22,00
De 35 a 39 años	706	61,14	371	32,13	335	29,01
De 40 a 44 años	904	78,28	458	39,66	446	38,62
De 45 a 49 años	904	78,28	453	39,23	451	39,05
De 50 a 54 años	928	80,36	456	39,49	472	40,87
De 55 a 59 años	908	78,63	462	40,01	446	38,62
De 60 a 64 años	935	80,97	455	39,40	480	41,57
De 65 a 69 años	845	73,17	421	36,46	424	36,72
De 70 a 74 años	702	60,79	350	30,31	352	30,48
De 75 a 79 años	624	54,04	275	23,81	349	30,22
De 80 a 84 años	391	33,86	158	13,68	233	20,18
De 85 a 89 años	394	34,12	135	11,69	259	22,43
De 90 a 94 años	181	15,67	60	5,20	121	10,48
De 95 a 99 años	51	4,42	7	0,61	44	3,81
De 100 y más años	6	0,52	1	0,09	5	0,43

Población según sexo, nacionalidad y grupos de edad

Nacionalidad	Grupos de edad	Ambos sexos		Hombres		Mujeres	
		Número	%	Número	%	Número	%
TOTAL	Total	11.548	100,00	5.609	48,57	5.939	51,43
	< de 16 años	1.307	11,32	656	5,68	651	5,64
	De 16 a 64 años	7.047	61,02	3.546	30,71	3.501	30,32
	De 65 y más	3.194	27,66	1.407	12,18	1.787	15,47
Españoles	Total	11.243	97,36	5.471	47,38	5.772	49,98
	< de 16 años	1.269	10,99	636	5,51	633	5,48
	De 16 a 64 años	6.798	58,87	3.438	29,77	3.360	29,10
	De 65 y más	3.176	27,50	1.397	12,10	1.779	15,41
Extranjeros	Total	305	2,64	138	1,20	167	1,45
	< de 16 años	38	0,33	20	0,17	18	0,16
	De 16 a 64 años	249	2,16	108	0,94	141	1,22
	De 65 y más	18	0,16	10	0,09	8	0,07

Población extranjera según sexo y nacionalidad

Nacionalidad	Ambos sexos		Hombres		Mujeres	
	Número	%	Número	%	Número	%
Total	305	100,00	138	45,25	167	54,75
Francia	0	0,00	0	0,00	0	0,00
Italia	8	2,62	5	0,33	3	0,98
Polonia	2	0,66	1	0,33	1	0,33
Portugal	23	7,54	15	4,92	8	2,62
Reino Unido	3	0,98	1	0,33	2	0,66
Rumania	60	19,67	29	9,51	31	10,16
Ucrania	1	0,33	0	0,00	1	0,33
Marruecos	10	3,28	7	2,30	3	0,98
Senegal	5	1,64	5	1,64	0	0,00
Cuba	7	2,30	2	0,66	5	1,64
Honduras	7	2,30	1	0,33	6	1,97
República Dominicana	5	1,64	2	0,66	3	0,98
Argentina	15	4,92	6	1,97	9	2,95
Brasil	31	10,16	9	2,95	22	7,21
Colombia	22	7,21	8	2,62	14	4,59
Ecuador	0	0,00	0	0,00	0	0,00
Paraguay	19	6,23	7	2,30	12	3,93
Perú	7	2,30	5	1,64	2	0,66
Venezuela	5	1,64	0	0,00	5	1,64
China	16	5,25	9	2,95	7	2,30
RESTO	59	19,34	26	8,52	33	10,82

Fuente: INE, Padrón Municipal de Habitantes 2022; datos elaborados por Sadei

Área I: Zona Básica de Salud I.4: Tapia de Casariego

Año 2022

Población según sexo y edad

Grupos de edad	Ambos sexos		Hombres		Mujeres	
	Número	%	Número	%	Número	%
TOTAL	7.407	1.000,00	3.615	488,05	3.792	511,95
De 0 a 4 años	203	27,41	103	13,91	100	13,50
De 5 a 9 años	242	32,67	126	17,01	116	15,66
De 10 a 14 años	268	36,18	139	18,77	129	17,42
De 15 a 19 años	274	36,99	155	20,93	119	16,07
De 20 a 24 años	258	34,83	127	17,15	131	17,69
De 25 a 29 años	263	35,51	137	18,50	126	17,01
De 30 a 34 años	340	45,90	180	24,30	160	21,60
De 35 a 39 años	387	52,25	184	24,84	203	27,41
De 40 a 44 años	520	70,20	270	36,45	250	33,75
De 45 a 49 años	577	77,90	297	40,10	280	37,80
De 50 a 54 años	612	82,62	311	41,99	301	40,64
De 55 a 59 años	640	86,40	327	44,15	313	42,26
De 60 a 64 años	605	81,68	307	41,45	298	40,23
De 65 a 69 años	529	71,42	257	34,70	272	36,72
De 70 a 74 años	459	61,97	222	29,97	237	32,00
De 75 a 79 años	417	56,30	182	24,57	235	31,73
De 80 a 84 años	302	40,77	122	16,47	180	24,30
De 85 a 89 años	314	42,39	111	14,99	203	27,41
De 90 a 94 años	158	21,33	46	6,21	112	15,12
De 95 a 99 años	33	4,46	11	1,49	22	2,97
De 100 y más años	6	0,81	1	0,14	5	0,68

Población según sexo, nacionalidad y grupos de edad

Nacionalidad	Grupos de edad	Ambos sexos		Hombres		Mujeres	
		Número	%	Número	%	Número	%
TOTAL	Total	7.407	100,00	3.615	48,81	3.792	51,19
	< de 16 años	770	10,40	404	5,45	366	4,94
	De 16 a 64 años	4.419	59,66	2.259	30,50	2.160	29,16
	De 65 y más	2.218	29,94	952	12,85	1.266	17,09
Españoles	Total	7.265	98,08	3.560	48,06	3.705	50,02
	< de 16 años	763	10,30	400	5,40	363	4,90
	De 16 a 64 años	4.293	57,96	2.213	29,88	2.080	28,08
	De 65 y más	2.209	29,82	947	12,79	1.262	17,04
Extranjeros	Total	142	1,92	55	0,74	87	1,17
	< de 16 años	7	0,09	4	0,05	3	0,04
	De 16 a 64 años	126	1,70	46	0,62	80	1,08
	De 65 y más	9	0,12	5	0,07	4	0,05

Población extranjera según sexo y nacionalidad

Nacionalidad	Ambos sexos		Hombres		Mujeres	
	Número	%	Número	%	Número	%
Total	142	100,00	55	38,73	87	61,27
Francia	3	2,11	0	0,00	3	2,11
Italia	3	2,11	1	0,00	2	1,41
Polonia	0	0,00	0	3,52	0	0,00
Portugal	8	5,63	5	3,52	3	2,11
Reino Unido	6	4,23	3	2,11	3	2,11
Rumanía	14	9,86	8	5,63	6	4,23
Ucrania	0	0,00	0	0,00	0	0,00
Marruecos	3	2,11	1	0,70	2	1,41
Senegal	3	2,11	3	2,11	0	0,00
Cuba	2	1,41	0	0,00	2	1,41
Honduras	21	14,79	1	0,70	20	14,08
República Dominicana	4	2,82	1	0,70	3	2,11
Argentina	0	0,00	0	0,00	0	0,00
Brasil	13	9,15	4	2,82	9	6,34
Colombia	4	2,82	0	0,00	4	2,82
Ecuador	0	0,00	0	0,00	0	0,00
Paraguay	19	13,38	8	5,63	11	7,75
Perú	3	2,11	2	1,41	1	0,70
Venezuela	1	0,70	0	0,00	1	0,70
China	4	2,82	2	1,41	2	1,41
RESTO	31	21,83	16	11,27	15	10,56

Fuente: INE, Padrón Municipal de Habitantes 2022; datos elaborados por Sadei

Área I: Zona Básica de Salud I.5: Vegadeo Año 2022

Población según sexo y edad

Grupos de edad	Ambos sexos		Hombres		Mujeres	
	Número	%	Número	%	Número	%
TOTAL	7.591	1.000,00	3.692	486,37	3.899	513,63
De 0 a 4 años	185	24,37	102	13,44	83	10,93
De 5 a 9 años	246	32,41	126	16,60	120	15,81
De 10 a 14 años	233	30,69	108	14,23	125	16,47
De 15 a 19 años	256	33,72	146	19,23	110	14,49
De 20 a 24 años	257	33,86	131	17,26	126	16,60
De 25 a 29 años	303	39,92	158	20,81	145	19,10
De 30 a 34 años	333	43,87	164	21,60	169	22,26
De 35 a 39 años	460	60,60	236	31,09	224	29,51
De 40 a 44 años	563	74,17	282	37,15	281	37,02
De 45 a 49 años	596	78,51	315	41,50	281	37,02
De 50 a 54 años	563	74,17	276	36,36	287	37,81
De 55 a 59 años	575	75,75	285	37,54	290	38,20
De 60 a 64 años	628	82,73	310	40,84	318	41,89
De 65 a 69 años	517	68,11	268	35,30	249	32,80
De 70 a 74 años	534	70,35	242	31,88	292	38,47
De 75 a 79 años	512	67,45	233	30,69	279	36,75
De 80 a 84 años	326	42,95	133	17,52	193	25,42
De 85 a 89 años	317	41,76	116	15,28	201	26,46
De 90 a 94 años	154	20,29	53	6,98	101	13,31
De 95 a 99 años	23	3,03	7	0,92	16	2,11
De 100 y más años	10	1,32	1	0,13	9	1,19

Población según sexo, nacionalidad y grupos de edad

Nacionalidad	Grupos de edad	Ambos sexos		Hombres		Mujeres	
		Número	%	Número	%	Número	%
TOTAL	Total	7.591	100,00	3.692	48,64	3.899	51,36
	< de 16 años	716	9,43	375	4,94	341	4,49
	De 16 a 64 años	4.482	59,04	2.264	29,82	2.218	29,22
	De 65 y más	2.393	31,52	1.053	13,87	1.340	17,65
Españoles	Total	7.276	95,85	3.549	46,75	3.727	49,10
	< de 16 años	672	8,85	355	4,68	317	4,16
	De 16 a 64 años	4.221	55,61	2.148	28,30	2.073	27,31
	De 65 y más	2.383	31,39	1.046	13,78	1.337	17,61
Extranjeros	Total	315	4,15	143	1,88	172	2,27
	< de 16 años	44	0,58	20	0,26	24	0,32
	De 16 a 64 años	261	3,44	116	1,53	145	1,91
	De 65 y más	10	0,13	7	0,09	3	0,04

Población extranjera según sexo y nacionalidad

Nacionalidad	Ambos sexos		Hombres		Mujeres	
	Número	%	Número	%	Número	%
Total	315	100,00	143	45,40	172	54,60
Francia	5	1,59	4	1,27	1	0,32
Italia	8	2,54	4	0,00	4	1,27
Polonia	0	0,00	0	4,13	0	0,00
Portugal	15	4,76	13	4,13	2	0,63
Reino Unido	4	1,27	4	1,27	0	0,00
Rumanía	36	11,43	19	6,03	17	5,40
Ucrania	0	0,00	0	0,00	0	0,00
Marruecos	16	5,08	10	3,17	6	1,90
Senegal	4	1,27	2	0,63	2	0,63
Cuba	0	0,00	0	0,00	0	0,00
Honduras	108	34,29	33	10,48	75	23,81
República Dominicana	3	0,95	2	0,63	1	0,32
Argentina	9	2,86	3	0,95	6	1,90
Brasil	8	2,54	3	0,95	5	1,59
Colombia	6	1,90	4	1,27	2	0,63
Ecuador	0	0,00	0	0,00	0	0,00
Paraguay	60	19,05	26	8,25	34	10,79
Perú	0	0,00	0	0,00	0	0,00
Venezuela	3	0,95	0	0,00	3	0,95
China	3	0,95	2	0,63	1	0,32
RESTO	27	8,57	14	4,44	13	4,13

Fuente: INE, Padrón Municipal de Habitantes 2022; datos elaborados por Sadei

Área I: Zona Especial de Salud 1.1: Taramundi Año 2022

Población según sexo y edad

Grupos de edad	Ambos sexos		Hombres		Mujeres	
	Número	%	Número	%	Número	%
TOTAL	592	1.000,00	279	471,28	313	528,72
De 0 a 4 años	7	11,82	3	5,07	4	6,76
De 5 a 9 años	16	27,03	7	11,82	9	15,20
De 10 a 14 años	11	18,58	5	8,45	6	10,14
De 15 a 19 años	18	30,41	6	10,14	12	20,27
De 20 a 24 años	10	16,89	8	13,51	2	3,38
De 25 a 29 años	22	37,16	12	20,27	10	16,89
De 30 a 34 años	23	38,85	11	18,58	12	20,27
De 35 a 39 años	31	52,36	13	21,96	18	30,41
De 40 a 44 años	40	67,57	19	32,09	21	35,47
De 45 a 49 años	34	57,43	17	28,72	17	28,72
De 50 a 54 años	42	70,95	17	28,72	25	42,23
De 55 a 59 años	51	86,15	27	45,61	24	40,54
De 60 a 64 años	37	62,50	20	33,78	17	28,72
De 65 a 69 años	55	92,91	29	48,99	26	43,92
De 70 a 74 años	54	91,22	27	45,61	27	45,61
De 75 a 79 años	55	92,91	25	42,23	30	50,68
De 80 a 84 años	29	48,99	9	15,20	20	33,78
De 85 a 89 años	32	54,05	14	23,65	18	30,41
De 90 a 94 años	19	32,09	10	16,89	9	15,20
De 95 a 99 años	5	8,45	0	0,00	5	8,45
De 100 y más años	1	1,69	0	0,00	1	1,69

Población según sexo, nacionalidad y grupos de edad

Nacionalidad	Grupos de edad	Ambos sexos		Hombres		Mujeres	
		Número	%	Número	%	Número	%
TOTAL	Total	592	100,00	279	47,13	313	52,87
	< de 16 años	36	6,08	16	2,70	20	3,38
	De 16 a 64 años	306	51,69	149	25,17	157	26,52
	De 65 y más	250	42,23	114	19,26	136	22,97
Españoles	Total	572	96,62	271	45,78	301	50,84
	< de 16 años	35	5,91	16	2,70	19	3,21
	De 16 a 64 años	292	49,32	145	24,49	147	24,83
	De 65 y más	245	41,39	110	18,58	135	22,80
Extranjeros	Total	20	3,38	8	1,35	12	2,03
	< de 16 años	1	0,17	0	0,00	1	0,17
	De 16 a 64 años	14	2,36	4	0,68	10	1,69
	De 65 y más	5	0,84	4	0,68	1	0,17

Población extranjera según sexo y nacionalidad

Nacionalidad	Ambos sexos		Hombres		Mujeres	
	Número	%	Número	%	Número	%
Total	20	100,00	8	40,00	12	60,00
Francia	0	0,00	0	0,00	0	0,00
Italia	1	5,00	1	0,00	0	0,00
Polonia	0	0,00	0	0,00	0	0,00
Portugal	0	0,00	0	0,00	0	0,00
Reino Unido	6	30,00	2	10,00	4	20,00
Rumanía	1	5,00	1	5,00	0	0,00
Ucrania	0	0,00	0	0,00	0	0,00
Marruecos	1	5,00	1	5,00	0	0,00
Senegal	0	0,00	0	0,00	0	0,00
Cuba	0	0,00	0	0,00	0	0,00
Honduras	3	15,00	0	0,00	3	15,00
República Dominicana	0	0,00	0	0,00	0	0,00
Argentina	0	0,00	0	0,00	0	0,00
Brasil	0	0,00	0	0,00	0	0,00
Colombia	0	0,00	0	0,00	0	0,00
Ecuador	0	0,00	0	0,00	0	0,00
Paraguay	4	20,00	1	5,00	3	15,00
Perú	0	0,00	0	0,00	0	0,00
Venezuela	0	0,00	0	0,00	0	0,00
China	0	0,00	0	0,00	0	0,00
RESTO	4	20,00	2	10,00	2	10,00

Fuente: INE, Padrón Municipal de Habitantes 2022; datos elaborados por Sadei

Área I: Zona Especial de Salud 1.2: Santa Eulalia- San Martín-Villanueva de Oscos Año 2022

Población según sexo y edad

Grupos de edad	Ambos sexos		Hombres		Mujeres	
	Número	%	Número	%	Número	%
TOTAL	1.046	1.000,00	531	507,65	515	492,35
De 0 a 4 años	22	21,03	7	6,69	15	14,34
De 5 a 9 años	37	35,37	21	20,08	16	15,30
De 10 a 14 años	32	30,59	16	15,30	16	15,30
De 15 a 19 años	26	24,86	16	15,30	10	9,56
De 20 a 24 años	35	33,46	20	19,12	15	14,34
De 25 a 29 años	26	24,86	14	13,38	12	11,47
De 30 a 34 años	48	45,89	27	25,81	21	20,08
De 35 a 39 años	51	48,76	24	22,94	27	25,81
De 40 a 44 años	57	54,49	27	25,81	30	28,68
De 45 a 49 años	71	67,88	40	38,24	31	29,64
De 50 a 54 años	76	72,66	41	39,20	35	33,46
De 55 a 59 años	100	95,60	54	51,63	46	43,98
De 60 a 64 años	97	92,73	59	56,41	38	36,33
De 65 a 69 años	83	79,35	44	42,07	39	37,28
De 70 a 74 años	63	60,23	38	36,33	25	23,90
De 75 a 79 años	71	67,88	33	31,55	38	36,33
De 80 a 84 años	62	59,27	25	23,90	37	35,37
De 85 a 89 años	58	55,45	17	16,25	41	39,20
De 90 a 94 años	26	24,86	8	7,65	18	17,21
De 95 a 99 años	4	3,82	0	0,00	4	3,82
De 100 y más años	1	0,96	0	0,00	1	0,96

Población según sexo, nacionalidad y grupos de edad

Nacionalidad	Grupos de edad	Ambos sexos		Hombres		Mujeres	
		Número	%	Número	%	Número	%
TOTAL	Total	1.046	100,00	531	50,76	515	49,24
	< de 16 años	95	9,08	45	4,30	50	4,78
	De 16 a 64 años	583	55,74	321	30,69	262	25,05
	De 65 y más	368	35,18	165	15,77	203	19,41
Españoles	Total	1.014	96,94	514	49,14	500	47,80
	< de 16 años	89	8,51	41	3,92	48	4,59
	De 16 a 64 años	557	53,25	308	29,45	249	23,80
	De 65 y más	368	35,18	165	15,77	203	19,41
Extranjeros	Total	32	3,06	17	1,63	15	1,43
	< de 16 años	6	0,57	4	0,38	2	0,19
	De 16 a 64 años	26	2,49	13	1,24	13	1,24
	De 65 y más	0	0,00	0	0,00	0	0,00

Población extranjera según sexo y nacionalidad

Nacionalidad	Ambos sexos		Hombres		Mujeres	
	Número	%	Número	%	Número	%
Total	32	100,00	17	53,13	15	46,88
Francia	0	0,00	0	0,00	0	0,00
Italia	0	0,00	0	0,00	0	0,00
Polonia	0	0,00	0	15,63	0	0,00
Portugal	6	18,75	5	15,63	1	3,13
Reino Unido	0	0,00	0	0,00	0	0,00
Rumanía	0	0,00	0	0,00	0	0,00
Ucrania	0	0,00	0	0,00	0	0,00
Marruecos	0	0,00	0	0,00	0	0,00
Senegal	0	0,00	0	0,00	0	0,00
Cuba	0	0,00	0	0,00	0	0,00
Honduras	7	21,88	2	6,25	5	15,63
República Dominicana	1	3,13	0	0,00	1	3,13
Argentina	1	3,13	1	3,13	0	0,00
Brasil	0	0,00	0	0,00	0	0,00
Colombia	3	9,38	2	6,25	1	3,13
Ecuador	0	0,00	0	0,00	0	0,00
Paraguay	1	3,13	0	0,00	1	3,13
Perú	0	0,00	0	0,00	0	0,00
Venezuela	0	0,00	0	0,00	0	0,00
China	0	0,00	0	0,00	0	0,00
RESTO	13	40,63	7	21,88	6	18,75

Fuente: INE, Padrón Municipal de Habitantes 2022; datos elaborados por Sadei

Área I: Zona Especial de Salud 1.3: Grandas de Salime-Pesoz Año 2022

Población según sexo y edad

Grupos de edad	Ambos sexos		Hombres		Mujeres	
	Número	%	Número	%	Número	%
TOTAL	912	1.000,00	472	517,54	440	482,46
De 0 a 4 años	8	8,77	4	4,39	4	4,39
De 5 a 9 años	9	9,87	3	3,29	6	6,58
De 10 a 14 años	16	17,54	7	7,68	9	9,87
De 15 a 19 años	30	32,89	16	17,54	14	15,35
De 20 a 24 años	20	21,93	16	17,54	4	4,39
De 25 a 29 años	28	30,70	13	14,25	15	16,45
De 30 a 34 años	35	38,38	20	21,93	15	16,45
De 35 a 39 años	42	46,05	23	25,22	19	20,83
De 40 a 44 años	47	51,54	20	21,93	27	29,61
De 45 a 49 años	63	69,08	36	39,47	27	29,61
De 50 a 54 años	78	85,53	42	46,05	36	39,47
De 55 a 59 años	94	103,07	60	65,79	34	37,28
De 60 a 64 años	111	121,71	61	66,89	50	54,82
De 65 a 69 años	63	69,08	38	41,67	25	27,41
De 70 a 74 años	78	85,53	45	49,34	33	36,18
De 75 a 79 años	58	63,60	25	27,41	33	36,18
De 80 a 84 años	54	59,21	21	23,03	33	36,18
De 85 a 89 años	51	55,92	15	16,45	36	39,47
De 90 a 94 años	21	23,03	6	6,58	15	16,45
De 95 a 99 años	6	6,58	1	1,10	5	5,48
De 100 y más años	0	0,00	0	0,00	0	0,00

Población según sexo, nacionalidad y grupos de edad

Nacionalidad	Grupos de edad	Ambos sexos		Hombres		Mujeres	
		Número	%	Número	%	Número	%
TOTAL	Total	912	100,00	472	51,75	440	48,25
	< de 16 años	39	4,28	18	1,97	21	2,30
	De 16 a 64 años	542	59,43	303	33,22	239	26,21
	De 65 y más	331	36,29	151	16,56	180	19,74
Españoles	Total	890	97,59	467	51,21	423	46,38
	< de 16 años	39	4,28	18	1,97	21	2,30
	De 16 a 64 años	520	57,02	298	32,68	222	24,34
	De 65 y más	331	36,29	151	16,56	180	19,74
Extranjeros	Total	22	2,41	5	0,55	17	1,86
	< de 16 años	0	0,00	0	0,00	0	0,00
	De 16 a 64 años	22	2,41	5	0,55	17	1,86
	De 65 y más	0	0,00	0	0,00	0	0,00

Población extranjera según sexo y nacionalidad

Nacionalidad	Ambos sexos		Hombres		Mujeres	
	Número	%	Número	%	Número	%
Total	22	100,00	5	22,73	17	77,27
Francia	0	0,00	0	0,00	0	0,00
Italia	0	0,00	0	0,00	0	0,00
Polonia	1	4,55	0	0,00	1	4,55
Portugal	0	0,00	0	0,00	0	0,00
Reino Unido	0	0,00	0	0,00	0	0,00
Rumania	0	0,00	0	0,00	0	0,00
Ucrania	0	0,00	0	0,00	0	0,00
Marruecos	0	0,00	0	0,00	0	0,00
Senegal	0	0,00	0	0,00	0	0,00
Cuba	0	0,00	0	0,00	0	0,00
Honduras	2	9,09	0	0,00	2	9,09
República Dominicana	0	0,00	0	0,00	0	0,00
Argentina	1	4,55	0	0,00	1	4,55
Brasil	0	0,00	0	0,00	0	0,00
Colombia	0	0,00	0	0,00	0	0,00
Ecuador	0	0,00	0	0,00	0	0,00
Paraguay	9	40,91	1	4,55	8	36,36
Perú	0	0,00	0	0,00	0	0,00
Venezuela	2	9,09	0	0,00	2	9,09
China	0	0,00	0	0,00	0	0,00
RESTO	7	31,82	4	18,18	3	13,64

Fuente: INE, Padrón Municipal de Habitantes 2022; datos elaborados por Sadei

Área I: Zona Especial de Salud 1.4: Boal Año 2022

Población según sexo y edad

Grupos de edad	Ambos sexos		Hombres		Mujeres	
	Número	%	Número	%	Número	%
TOTAL	1.442	1.000,00	733	508,32	709	491,68
De 0 a 4 años	22	15,26	9	6,24	13	9,02
De 5 a 9 años	20	13,87	9	6,24	11	7,63
De 10 a 14 años	21	14,56	11	7,63	10	6,93
De 15 a 19 años	33	22,88	20	13,87	13	9,02
De 20 a 24 años	36	24,97	17	11,79	19	13,18
De 25 a 29 años	55	38,14	29	20,11	26	18,03
De 30 a 34 años	69	47,85	35	24,27	34	23,58
De 35 a 39 años	64	44,38	45	31,21	19	13,18
De 40 a 44 años	77	53,40	44	30,51	33	22,88
De 45 a 49 años	78	54,09	37	25,66	41	28,43
De 50 a 54 años	111	76,98	61	42,30	50	34,67
De 55 a 59 años	124	85,99	64	44,38	60	41,61
De 60 a 64 años	157	108,88	97	67,27	60	41,61
De 65 a 69 años	116	80,44	69	47,85	47	32,59
De 70 a 74 años	118	81,83	64	44,38	54	37,45
De 75 a 79 años	113	78,36	46	31,90	67	46,46
De 80 a 84 años	87	60,33	34	23,58	53	36,75
De 85 a 89 años	87	60,33	30	20,80	57	39,53
De 90 a 94 años	45	31,21	8	5,55	37	25,66
De 95 a 99 años	8	5,55	4	2,77	4	2,77
De 100 y más años	1	0,69	0	0,00	1	0,69

Población según sexo, nacionalidad y grupos de edad

Nacionalidad	Grupos de edad	Ambos sexos		Hombres		Mujeres	
		Número	%	Número	%	Número	%
TOTAL	Total	1.442	100,00	733	50,83	709	49,17
	< de 16 años	70	4,85	33	2,29	37	2,57
	De 16 a 64 años	797	55,27	445	30,86	352	24,41
	De 65 y más	575	39,88	255	17,68	320	22,19
Españoles	Total	1.430	99,17	730	50,62	700	48,54
	< de 16 años	70	4,85	33	2,29	37	2,57
	De 16 a 64 años	788	54,65	444	30,79	344	23,86
	De 65 y más	572	39,67	253	17,55	319	22,12
Extranjeros	Total	12	0,83	3	0,21	9	0,62
	< de 16 años	0	0,00	0	0,00	0	0,00
	De 16 a 64 años	9	0,62	1	0,07	8	0,55
	De 65 y más	3	0,21	2	0,14	1	0,07

Población extranjera según sexo y nacionalidad

Nacionalidad	Ambos sexos		Hombres		Mujeres	
	Número	%	Número	%	Número	%
Total	12	100,00	3	25,00	9	75,00
Francia	0	0,00	0	0,00	0	0,00
Italia	1	8,33	0	0,00	1	8,33
Polonia	0	0,00	0	0,00	0	0,00
Portugal	0	0,00	0	0,00	0	0,00
Reino Unido	1	8,33	1	8,33	0	0,00
Rumanía	4	33,33	0	0,00	4	33,33
Ucrania	0	0,00	0	0,00	0	0,00
Marruecos	0	0,00	0	0,00	0	0,00
Senegal	0	0,00	0	0,00	0	0,00
Cuba	0	0,00	0	0,00	0	0,00
Honduras	0	0,00	0	0,00	0	0,00
República Dominicana	0	0,00	0	0,00	0	0,00
Argentina	0	0,00	0	0,00	0	0,00
Brasil	1	8,33	0	0,00	1	8,33
Colombia	0	0,00	0	0,00	0	0,00
Ecuador	0	0,00	0	0,00	0	0,00
Paraguay	0	0,00	0	0,00	0	0,00
Perú	1	8,33	0	0,00	1	8,33
Venezuela	0	0,00	0	0,00	0	0,00
China	0	0,00	0	0,00	0	0,00
RESTO	4	33,33	2	16,67	2	16,67

Fuente: INE, Padrón Municipal de Habitantes 2022; datos elaborados por Sadei

Área I: Zona Especial de Salud 1.5: Villayón Año 2022

Población según sexo y edad

Grupos de edad	Ambos sexos		Hombres		Mujeres	
	Número	%	Número	%	Número	%
TOTAL	1.130	1.000,00	583	515,93	547	484,07
De 0 a 4 años	15	13,27	9	7,96	6	5,31
De 5 a 9 años	15	13,27	10	8,85	5	4,42
De 10 a 14 años	31	27,43	19	16,81	12	10,62
De 15 a 19 años	28	24,78	18	15,93	10	8,85
De 20 a 24 años	42	37,17	23	20,35	19	16,81
De 25 a 29 años	36	31,86	18	15,93	18	15,93
De 30 a 34 años	41	36,28	27	23,89	14	12,39
De 35 a 39 años	58	51,33	37	32,74	21	18,58
De 40 a 44 años	60	53,10	30	26,55	30	26,55
De 45 a 49 años	80	70,80	40	35,40	40	35,40
De 50 a 54 años	62	54,87	26	23,01	36	31,86
De 55 a 59 años	91	80,53	52	46,02	39	34,51
De 60 a 64 años	101	89,38	48	42,48	53	46,90
De 65 a 69 años	116	102,65	59	52,21	57	50,44
De 70 a 74 años	77	68,14	51	45,13	26	23,01
De 75 a 79 años	117	103,54	55	48,67	62	54,87
De 80 a 84 años	64	56,64	25	22,12	39	34,51
De 85 a 89 años	60	53,10	20	17,70	40	35,40
De 90 a 94 años	28	24,78	13	11,50	15	13,27
De 95 a 99 años	6	5,31	3	2,65	3	2,65
De 100 y más años	2	1,77	0	0,00	2	1,77

Población según sexo, nacionalidad y grupos de edad

Nacionalidad	Grupos de edad	Ambos sexos		Hombres		Mujeres	
		Número	%	Número	%	Número	%
TOTAL	Total	1.130	100,00	583	51,59	547	48,41
	< de 16 años	65	5,75	41	3,63	24	2,12
	De 16 a 64 años	595	52,65	316	27,96	279	24,69
	De 65 y más	470	41,59	226	20,00	244	21,59
Españoles	Total	1.114	98,58	576	50,97	538	47,61
	< de 16 años	64	5,66	40	3,54	24	2,12
	De 16 a 64 años	582	51,50	310	27,43	272	24,07
	De 65 y más	468	41,42	226	20,00	242	21,42
Extranjeros	Total	16	1,42	7	0,62	9	0,80
	< de 16 años	1	0,09	1	0,09	0	0,00
	De 16 a 64 años	13	1,15	6	0,53	7	0,62
	De 65 y más	2	0,18	0	0,00	2	0,18

Población extranjera según sexo y nacionalidad

Nacionalidad	Ambos sexos		Hombres		Mujeres	
	Número	%	Número	%	Número	%
Total	16	100,00	7	43,75	9	56,25
Francia	0	0,00	0	0,00	0	0,00
Italia	0	0,00	0	0,00	0	0,00
Polonia	0	0,00	0	18,75	0	0,00
Portugal	3	18,75	3	18,75	0	0,00
Reino Unido	1	6,25	0	0,00	1	6,25
Rumanía	1	6,25	0	0,00	1	6,25
Ucrania	0	0,00	0	0,00	0	0,00
Marruecos	0	0,00	0	0,00	0	0,00
Senegal	1	6,25	1	6,25	0	0,00
Cuba	0	0,00	0	0,00	0	0,00
Honduras	0	0,00	0	0,00	0	0,00
República Dominicana	0	0,00	0	0,00	0	0,00
Argentina	0	0,00	0	0,00	0	0,00
Brasil	1	6,25	0	0,00	1	6,25
Colombia	2	12,50	1	6,25	1	6,25
Ecuador	0	0,00	0	0,00	0	0,00
Paraguay	1	6,25	0	0,00	1	6,25
Perú	3	18,75	2	12,50	1	6,25
Venezuela	0	0,00	0	0,00	0	0,00
China	0	0,00	0	0,00	0	0,00
RESTO	3	18,75	0	0,00	3	18,75

Fuente: INE, Padrón Municipal de Habitantes 2022; datos elaborados por Sadei

Área I: Zona Especial de Salud 1.6: Illano Año 2022

Población según sexo y edad

Grupos de edad	Ambos sexos		Hombres		Mujeres	
	Número	%	Número	%	Número	%
TOTAL	305	1.000,00	153	501,64	152	498,36
De 0 a 4 años	3	9,84	1	3,28	2	6,56
De 5 a 9 años	3	9,84	1	3,28	2	6,56
De 10 a 14 años	5	16,39	4	13,11	1	3,28
De 15 a 19 años	8	26,23	4	13,11	4	13,11
De 20 a 24 años	6	19,67	2	6,56	4	13,11
De 25 a 29 años	7	22,95	3	9,84	4	13,11
De 30 a 34 años	13	42,62	7	22,95	6	19,67
De 35 a 39 años	16	52,46	11	36,07	5	16,39
De 40 a 44 años	19	62,30	10	32,79	9	29,51
De 45 a 49 años	11	36,07	6	19,67	5	16,39
De 50 a 54 años	18	59,02	11	36,07	7	22,95
De 55 a 59 años	25	81,97	14	45,90	11	36,07
De 60 a 64 años	31	101,64	17	55,74	14	45,90
De 65 a 69 años	32	104,92	19	62,30	13	42,62
De 70 a 74 años	29	95,08	12	39,34	17	55,74
De 75 a 79 años	19	62,30	12	39,34	7	22,95
De 80 a 84 años	23	75,41	8	26,23	15	49,18
De 85 a 89 años	21	68,85	6	19,67	15	49,18
De 90 a 94 años	11	36,07	4	13,11	7	22,95
De 95 a 99 años	4	13,11	1	3,28	3	9,84
De 100 y más años	1	3,28	0	0,00	1	3,28

Población según sexo, nacionalidad y grupos de edad

Nacionalidad	Grupos de edad	Ambos sexos		Hombres		Mujeres	
		Número	%	Número	%	Número	%
TOTAL	Total	305	100,00	153	50,16	152	49,84
	< de 16 años	12	3,93	7	2,30	5	1,64
	De 16 a 64 años	153	50,16	84	27,54	69	22,62
	De 65 y más	140	45,90	62	20,33	78	25,57
Españoles	Total	291	95,41	144	47,21	147	48,20
	< de 16 años	6	1,97	2	0,66	4	1,31
	De 16 a 64 años	145	47,54	80	26,23	65	21,31
	De 65 y más	140	45,90	62	20,33	78	25,57
Extranjeros	Total	14	4,59	9	2,95	5	1,64
	< de 16 años	6	1,97	5	1,64	1	0,33
	De 16 a 64 años	8	2,62	4	1,31	4	1,31
	De 65 y más	0	0,00	0	0,00	0	0,00

Población extranjera según sexo y nacionalidad

Nacionalidad	Ambos sexos		Hombres		Mujeres	
	Número	%	Número	%	Número	%
Total	14	100,00	9	64,29	5	35,71
Francia	0	0,00	0	0,00	0	0,00
Italia	2	14,29	1	0,00	1	7,14
Polonia	0	0,00	0	0,00	0	0,00
Portugal	0	0,00	0	0,00	0	0,00
Reino Unido	0	0,00	0	0,00	0	0,00
Rumanía	0	0,00	0	0,00	0	0,00
Ucrania	0	0,00	0	0,00	0	0,00
Marruecos	0	0,00	0	0,00	0	0,00
Senegal	0	0,00	0	0,00	0	0,00
Cuba	0	0,00	0	0,00	0	0,00
Honduras	0	0,00	0	0,00	0	0,00
República Dominicana	0	0,00	0	0,00	0	0,00
Argentina	0	0,00	0	0,00	0	0,00
Brasil	0	0,00	0	0,00	0	0,00
Colombia	0	0,00	0	0,00	0	0,00
Ecuador	0	0,00	0	0,00	0	0,00
Paraguay	0	0,00	0	0,00	0	0,00
Perú	0	0,00	0	0,00	0	0,00
Venezuela	0	0,00	0	0,00	0	0,00
China	0	0,00	0	0,00	0	0,00
RESTO	12	85,71	8	57,14	4	28,57

Fuente: INE, Padrón Municipal de Habitantes 2022; datos elaborados por Sadei

Área II: Cangas del Narcea Año 2022

Población según sexo y edad

Grupos de edad	Ambos sexos		Hombres		Mujeres	
	Número	%	Número	%	Número	%
TOTAL	24.373	1.000,00	12.190	500,14	12.183	499,86
De 0 a 4 años	554	22,73	270	11,08	284	11,65
De 5 a 9 años	668	27,41	327	13,42	341	13,99
De 10 a 14 años	774	31,76	409	16,78	365	14,98
De 15 a 19 años	798	32,74	416	17,07	382	15,67
De 20 a 24 años	942	38,65	489	20,06	453	18,59
De 25 a 29 años	940	38,57	481	19,73	459	18,83
De 30 a 34 años	1.125	46,16	605	24,82	520	21,34
De 35 a 39 años	1.333	54,69	702	28,80	631	25,89
De 40 a 44 años	1.438	59,00	760	31,18	678	27,82
De 45 a 49 años	1.735	71,19	876	35,94	859	35,24
De 50 a 54 años	1.949	79,97	1.025	42,05	924	37,91
De 55 a 59 años	2.076	85,18	1.031	42,30	1.045	42,88
De 60 a 64 años	2.145	88,01	1.132	46,44	1.013	41,56
De 65 a 69 años	1.810	74,26	956	39,22	854	35,04
De 70 a 74 años	1.634	67,04	813	33,36	821	33,68
De 75 a 79 años	1.591	65,28	758	31,10	833	34,18
De 80 a 84 años	1.129	46,32	477	19,57	652	26,75
De 85 a 89 años	1.039	42,63	425	17,44	614	25,19
De 90 a 94 años	538	22,07	187	7,67	351	14,40
De 95 a 99 años	135	5,54	45	1,85	90	3,69
De 100 y más años	20	0,82	6	0,25	14	0,57

Población según sexo, nacionalidad y grupos de edad

Nacionalidad	Grupos de edad	Ambos sexos		Hombres		Mujeres	
		Número	%	Número	%	Número	%
TOTAL	Total	24.373	100,00	12.190	50,01	12.183	49,99
	< de 16 años	2.154	8,84	1.097	4,50	1.057	4,34
	De 16 a 64 años	14.323	58,77	7.426	30,47	6.897	28,30
	De 65 y más	7.896	32,40	3.667	15,05	4.229	17,35
Españoles	Total	23.619	96,91	11.873	48,71	11.746	48,19
	< de 16 años	2.061	8,46	1.058	4,34	1.003	4,12
	De 16 a 64 años	13.687	56,16	7.161	29,38	6.526	26,78
	De 65 y más	7.871	32,29	3.654	14,99	4.217	17,30
Extranjeros	Total	754	3,09	317	1,30	437	1,79
	< de 16 años	93	0,38	39	0,16	54	0,22
	De 16 a 64 años	636	2,61	265	1,09	371	1,52
	De 65 y más	25	0,10	13	0,05	12	0,05

Población extranjera según sexo y nacionalidad

Nacionalidad	Ambos sexos		Hombres		Mujeres	
	Número	%	Número	%	Número	%
Total	754	100,00	317	42,04	437	57,96
Francia	2	0,27	2	0,27	0	0,00
Italia	11	1,46	7	0,93	4	0,53
Polonia	27	3,58	13	1,72	14	1,86
Portugal	36	4,77	17	2,25	19	2,52
Reino Unido	5	0,66	5	0,66	0	0,00
Rumanía	214	28,38	97	12,86	117	15,52
Ucrania	5	0,66	1	0,13	4	0,53
Marruecos	168	22,28	93	12,33	75	9,95
Senegal	6	0,80	3	0,40	3	0,40
Cuba	11	1,46	2	0,27	9	1,19
Honduras	15	1,99	2	0,27	13	1,72
República Dominicana	9	1,19	1	0,13	8	1,06
Argentina	9	1,19	4	0,53	5	0,66
Brasil	36	4,77	7	0,93	29	3,85
Colombia	63	8,36	17	2,25	46	6,10
Ecuador	3	0,40	2	0,27	1	0,13
Paraguay	42	5,57	10	1,33	32	4,24
Perú	11	1,46	4	0,53	7	0,93
Venezuela	8	1,06	1	0,13	7	0,93
China	11	1,46	3	0,40	8	1,06
RESTO	62	8,22	26	3,45	36	4,77

Fuente: INE, Padrón Municipal de Habitantes 2022; datos elaborados por Sadei

Área II: Zona Básica de Salud II.1: Tineo Año 2022

Población según sexo y edad

Grupos de edad	Ambos sexos		Hombres		Mujeres	
	Número	%	Número	%	Número	%
TOTAL	8.976	1.000,00	4.544	506,24	4.432	493,76
De 0 a 4 años	213	23,73	102	11,36	111	12,37
De 5 a 9 años	258	28,74	134	14,93	124	13,81
De 10 a 14 años	274	30,53	141	15,71	133	14,82
De 15 a 19 años	274	30,53	141	15,71	133	14,82
De 20 a 24 años	370	41,22	215	23,95	155	17,27
De 25 a 29 años	333	37,10	169	18,83	164	18,27
De 30 a 34 años	435	48,46	227	25,29	208	23,17
De 35 a 39 años	489	54,48	264	29,41	225	25,07
De 40 a 44 años	510	56,82	283	31,53	227	25,29
De 45 a 49 años	633	70,52	326	36,32	307	34,20
De 50 a 54 años	750	83,56	382	42,56	368	41,00
De 55 a 59 años	752	83,78	392	43,67	360	40,11
De 60 a 64 años	735	81,89	383	42,67	352	39,22
De 65 a 69 años	652	72,64	344	38,32	308	34,31
De 70 a 74 años	566	63,06	279	31,08	287	31,97
De 75 a 79 años	611	68,07	296	32,98	315	35,09
De 80 a 84 años	433	48,24	200	22,28	233	25,96
De 85 a 89 años	421	46,90	170	18,94	251	27,96
De 90 a 94 años	203	22,62	76	8,47	127	14,15
De 95 a 99 años	55	6,13	17	1,89	38	4,23
De 100 y más años	9	1,00	3	0,33	6	0,67

Población según sexo, nacionalidad y grupos de edad

Nacionalidad	Grupos de edad	Ambos sexos		Hombres		Mujeres	
		Número	%	Número	%	Número	%
TOTAL	Total	8.976	100,00	4.544	50,62	4.432	49,38
	< de 16 años	807	8,99	415	4,62	392	4,37
	De 16 a 64 años	5.219	58,14	2.744	30,57	2.475	27,57
	De 65 y más	2.950	32,87	1.385	15,43	1.565	17,44
Españoles	Total	8.652	96,39	4.397	48,99	4.255	47,40
	< de 16 años	755	8,41	393	4,38	362	4,03
	De 16 a 64 años	4.955	55,20	2.623	29,22	2.332	25,98
	De 65 y más	2.942	32,78	1.381	15,39	1.561	17,39
Extranjeros	Total	324	3,61	147	1,64	177	1,97
	< de 16 años	52	0,58	22	0,25	30	0,33
	De 16 a 64 años	264	2,94	121	1,35	143	1,59
	De 65 y más	8	0,09	4	0,04	4	0,04

Población extranjera según sexo y nacionalidad

Nacionalidad	Ambos sexos		Hombres		Mujeres	
	Número	%	Número	%	Número	%
Total	324	100,00	147	45,37	177	54,63
Francia	2	0,62	2	0,62	0	0,00
Italia	7	2,16	5	1,54	2	0,62
Polonia	9	2,78	3	0,93	6	1,85
Portugal	10	3,09	4	1,23	6	1,85
Reino Unido	2	0,62	2	0,62	0	0,00
Rumania	90	27,78	46	14,20	44	13,58
Ucrania	2	0,62	0	0,00	2	0,62
Marruecos	92	28,40	48	14,81	44	13,58
Senegal	1	0,31	1	0,31	0	0,00
Cuba	4	1,23	1	0,31	3	0,93
Honduras	0	0,00	0	0,00	0	0,00
República Dominicana	1	0,31	0	0,00	1	0,31
Argentina	3	0,93	1	0,31	2	0,62
Brasil	17	5,25	4	1,23	13	4,01
Colombia	19	5,86	6	1,85	13	4,01
Ecuador	3	0,93	2	0,62	1	0,31
Paraguay	30	9,26	9	2,78	21	6,48
Perú	2	0,62	0	0,00	2	0,62
Venezuela	3	0,93	1	0,31	2	0,62
China	2	0,62	0	0,00	2	0,62
RESTO	25	7,72	12	3,70	13	4,01

Fuente: INE, Padrón Municipal de Habitantes 2022; datos elaborados por Sadei

Área II: Zona Básica de Salud II.2: Cangas del Narcea

Año 2022

Población según sexo y edad

Grupos de edad	Ambos sexos		Hombres		Mujeres	
	Número	%	Número	%	Número	%
TOTAL	11.817	1.000,00	5.768	488,11	6.049	511,89
De 0 a 4 años	290	24,54	149	12,61	141	11,93
De 5 a 9 años	345	29,20	163	13,79	182	15,40
De 10 a 14 años	429	36,30	233	19,72	196	16,59
De 15 a 19 años	433	36,64	223	18,87	210	17,77
De 20 a 24 años	444	37,57	211	17,86	233	19,72
De 25 a 29 años	463	39,18	236	19,97	227	19,21
De 30 a 34 años	543	45,95	289	24,46	254	21,49
De 35 a 39 años	685	57,97	348	29,45	337	28,52
De 40 a 44 años	751	63,55	376	31,82	375	31,73
De 45 a 49 años	862	72,95	414	35,03	448	37,91
De 50 a 54 años	908	76,84	478	40,45	430	36,39
De 55 a 59 años	989	83,69	459	38,84	530	44,85
De 60 a 64 años	1.027	86,91	515	43,58	512	43,33
De 65 a 69 años	883	74,72	447	37,83	436	36,90
De 70 a 74 años	813	68,80	414	35,03	399	33,76
De 75 a 79 años	734	62,11	340	28,77	394	33,34
De 80 a 84 años	495	41,89	188	15,91	307	25,98
De 85 a 89 años	431	36,47	185	15,66	246	20,82
De 90 a 94 años	234	19,80	79	6,69	155	13,12
De 95 a 99 años	49	4,15	18	1,52	31	2,62
De 100 y más años	9	0,76	3	0,25	6	0,51

Población según sexo, nacionalidad y grupos de edad

Nacionalidad	Grupos de edad	Ambos sexos		Hombres		Mujeres	
		Número	%	Número	%	Número	%
TOTAL	Total	11.817	100,00	5.768	48,81	6.049	51,19
	< de 16 años	1.144	9,68	589	4,98	555	4,70
	De 16 a 64 años	7.025	59,45	3.505	29,66	3.520	29,79
	De 65 y más	3.648	30,87	1.674	14,17	1.974	16,70
Españoles	Total	11.485	97,19	5.629	47,63	5.856	49,56
	< de 16 años	1.116	9,44	575	4,87	541	4,58
	De 16 a 64 años	6.737	57,01	3.389	28,68	3.348	28,33
	De 65 y más	3.632	30,74	1.665	14,09	1.967	16,65
Extranjeros	Total	332	2,81	139	1,18	193	1,63
	< de 16 años	28	0,24	14	0,12	14	0,12
	De 16 a 64 años	288	2,44	116	0,98	172	1,46
	De 65 y más	16	0,14	9	0,08	7	0,06

Población extranjera según sexo y nacionalidad

Nacionalidad	Ambos sexos		Hombres		Mujeres	
	Número	%	Número	%	Número	%
Total	332	100,00	139	41,87	193	58,13
Francia	0	0,00	0	0,00	0	0,00
Italia	4	1,20	2	0,60	2	0,60
Polonia	11	3,31	6	1,81	5	1,51
Portugal	22	6,63	11	3,31	11	3,31
Reino Unido	3	0,90	3	0,90	0	0,00
Rumanía	104	31,33	47	14,16	57	17,17
Ucrania	2	0,60	1	0,30	1	0,30
Marruecos	58	17,47	37	11,14	21	6,33
Senegal	1	0,30	1	0,30	0	0,00
Cuba	7	2,11	1	0,30	6	1,81
Honduras	10	3,01	1	0,30	9	2,71
República Dominicana	6	1,81	1	0,30	5	1,51
Argentina	5	1,51	2	0,60	3	0,90
Brasil	15	4,52	2	0,60	13	3,92
Colombia	33	9,94	9	2,71	24	7,23
Ecuador	0	0,00	0	0,00	0	0,00
Paraguay	9	2,71	1	0,30	8	2,41
Perú	7	2,11	2	0,60	5	1,51
Venezuela	4	1,20	0	0,00	4	1,20
China	8	2,41	3	0,90	5	1,51
RESTO	23	6,93	9	2,71	14	4,22

Fuente: INE. Padrón Municipal de Habitantes 2022: datos elaborados por Sadei

Área II: Zona Especial de Salud 2.1: Allande Año 2022

Población según sexo y edad

Grupos de edad	Ambos sexos		Hombres		Mujeres	
	Número	%	Número	%	Número	%
TOTAL	1.607	1.000,00	803	499,69	804	500,31
De 0 a 4 años	28	17,42	12	7,47	16	9,96
De 5 a 9 años	31	19,29	13	8,09	18	11,20
De 10 a 14 años	33	20,54	18	11,20	15	9,33
De 15 a 19 años	32	19,91	17	10,58	15	9,33
De 20 a 24 años	56	34,85	32	19,91	24	14,93
De 25 a 29 años	55	34,23	26	16,18	29	18,05
De 30 a 34 años	67	41,69	40	24,89	27	16,80
De 35 a 39 años	79	49,16	42	26,14	37	23,02
De 40 a 44 años	81	50,40	36	22,40	45	28,00
De 45 a 49 años	103	64,09	56	34,85	47	29,25
De 50 a 54 años	117	72,81	62	38,58	55	34,23
De 55 a 59 años	137	85,25	68	42,31	69	42,94
De 60 a 64 años	162	100,81	102	63,47	60	37,34
De 65 a 69 años	119	74,05	63	39,20	56	34,85
De 70 a 74 años	120	74,67	50	31,11	70	43,56
De 75 a 79 años	128	79,65	70	43,56	58	36,09
De 80 a 84 años	95	59,12	39	24,27	56	34,85
De 85 a 89 años	102	63,47	41	25,51	61	37,96
De 90 a 94 años	50	31,11	14	8,71	36	22,40
De 95 a 99 años	12	7,47	2	1,24	10	6,22
De 100 y más años	0	0,00	0	0,00	0	0,00

Población según sexo, nacionalidad y grupos de edad

Nacionalidad	Grupos de edad	Ambos sexos		Hombres		Mujeres	
		Número	%	Número	%	Número	%
TOTAL	Total	1.607	100,00	803	49,97	804	50,03
	< de 16 años	97	6,04	44	2,74	53	3,30
	De 16 a 64 años	884	55,01	480	29,87	404	25,14
	De 65 y más	626	38,95	279	17,36	347	21,59
Españoles	Total	1.561	97,14	787	48,97	774	48,16
	< de 16 años	90	5,60	42	2,61	48	2,99
	De 16 a 64 años	846	52,64	466	29,00	380	23,65
	De 65 y más	625	38,89	279	17,36	346	21,53
Extranjeros	Total	46	2,86	16	1,00	30	1,87
	< de 16 años	7	0,44	2	0,12	5	0,31
	De 16 a 64 años	38	2,36	14	0,87	24	1,49
	De 65 y más	1	0,06	0	0,00	1	0,06

Población extranjera según sexo y nacionalidad

Nacionalidad	Ambos sexos		Hombres		Mujeres	
	Número	%	Número	%	Número	%
Total	46	100,00	16	34,78	30	65,22
Francia	0	0,00	0	0,00	0	0,00
Italia	0	0,00	0	0,00	0	0,00
Polonia	5	10,87	3	6,52	2	4,35
Portugal	0	0,00	0	0,00	0	0,00
Reino Unido	0	0,00	0	0,00	0	0,00
Rumanía	5	10,87	2	4,35	3	6,52
Ucrania	0	0,00	0	0,00	0	0,00
Marruecos	12	26,09	5	10,87	7	15,22
Senegal	0	0,00	0	0,00	0	0,00
Cuba	0	0,00	0	0,00	0	0,00
Honduras	3	6,52	1	2,17	2	4,35
República Dominicana	2	4,35	0	0,00	2	4,35
Argentina	0	0,00	0	0,00	0	0,00
Brasil	2	4,35	1	2,17	1	2,17
Colombia	10	21,74	1	2,17	9	19,57
Ecuador	0	0,00	0	0,00	0	0,00
Paraguay	1	2,17	0	0,00	1	2,17
Perú	0	0,00	0	0,00	0	0,00
Venezuela	0	0,00	0	0,00	0	0,00
China	1	2,17	0	0,00	1	2,17
RESTO	5	10,87	3	6,52	2	4,35

Fuente: INE, Padrón Municipal de Habitantes 2022; datos elaborados por Sadei

Área II: Zona Especial de Salud 2.2: Ibias Año 2022

Población según sexo y edad

Grupos de edad	Ambos sexos		Hombres		Mujeres	
	Número	%	Número	%	Número	%
TOTAL	1.152	1.000,00	657	570,31	495	429,69
De 0 a 4 años	10	8,68	2	1,74	8	6,94
De 5 a 9 años	13	11,28	8	6,94	5	4,34
De 10 a 14 años	17	14,76	10	8,68	7	6,08
De 15 a 19 años	28	24,31	18	15,63	10	8,68
De 20 a 24 años	36	31,25	15	13,02	21	18,23
De 25 a 29 años	53	46,01	30	26,04	23	19,97
De 30 a 34 años	40	34,72	26	22,57	14	12,15
De 35 a 39 años	36	31,25	24	20,83	12	10,42
De 40 a 44 años	42	36,46	27	23,44	15	13,02
De 45 a 49 años	77	66,84	46	39,93	31	26,91
De 50 a 54 años	100	86,81	68	59,03	32	27,78
De 55 a 59 años	114	98,96	63	54,69	51	44,27
De 60 a 64 años	133	115,45	85	73,78	48	41,67
De 65 a 69 años	104	90,28	68	59,03	36	31,25
De 70 a 74 años	93	80,73	54	46,88	39	33,85
De 75 a 79 años	75	65,10	35	30,38	40	34,72
De 80 a 84 años	73	63,37	34	29,51	39	33,85
De 85 a 89 años	52	45,14	20	17,36	32	27,78
De 90 a 94 años	39	33,85	16	13,89	23	19,97
De 95 a 99 años	15	13,02	8	6,94	7	6,08
De 100 y más años	2	1,74	0	0,00	2	1,74

Población según sexo, nacionalidad y grupos de edad

Nacionalidad	Grupos de edad	Ambos sexos		Hombres		Mujeres	
		Número	%	Número	%	Número	%
TOTAL	Total	1.152	100,00	657	57,03	495	42,97
	< de 16 años	48	4,17	26	2,26	22	1,91
	De 16 a 64 años	651	56,51	396	34,38	255	22,14
	De 65 y más	453	39,32	235	20,40	218	18,92
Españoles	Total	1.117	96,96	647	56,16	470	40,80
	< de 16 años	43	3,73	25	2,17	18	1,56
	De 16 a 64 años	621	53,91	387	33,59	234	20,31
	De 65 y más	453	39,32	235	20,40	218	18,92
Extranjeros	Total	35	3,04	10	0,87	25	2,17
	< de 16 años	5	0,43	1	0,09	4	0,35
	De 16 a 64 años	30	2,60	9	0,78	21	1,82
	De 65 y más	0	0,00	0	0,00	0	0,00

Población extranjera según sexo y nacionalidad

Nacionalidad	Ambos sexos		Hombres		Mujeres	
	Número	%	Número	%	Número	%
Total	35	100,00	10	28,57	25	71,43
Francia	0	0,00	0	0,00	0	0,00
Italia	0	0,00	0	0,00	0	0,00
Polonia	2	5,71	1	2,86	1	2,86
Portugal	0	0,00	0	0,00	0	0,00
Reino Unido	0	0,00	0	0,00	0	0,00
Rumanía	7	20,00	1	2,86	6	17,14
Ucrania	1	2,86	0	0,00	1	2,86
Marruecos	6	17,14	3	8,57	3	8,57
Senegal	4	11,43	1	2,86	3	8,57
Cuba	0	0,00	0	0,00	0	0,00
Honduras	2	5,71	0	0,00	2	5,71
República Dominicana	0	0,00	0	0,00	0	0,00
Argentina	1	2,86	1	2,86	0	0,00
Brasil	1	2,86	0	0,00	1	2,86
Colombia	0	0,00	0	0,00	0	0,00
Ecuador	0	0,00	0	0,00	0	0,00
Paraguay	2	5,71	0	0,00	2	5,71
Perú	1	2,86	1	2,86	0	0,00
Venezuela	1	2,86	0	0,00	1	2,86
China	0	0,00	0	0,00	0	0,00
RESTO	7	20,00	2	5,71	5	14,29

Fuente: INE. Padrón Municipal de Habitantes 2022: datos elaborados por Sadei

Área II: Zona Especial de Salud 2.3: Degaña Año 2022

Población según sexo y edad

Grupos de edad	Ambos sexos		Hombres		Mujeres	
	Número	%	Número	%	Número	%
TOTAL	821	1.000,00	418	509,14	403	490,86
De 0 a 4 años	13	15,83	5	6,09	8	9,74
De 5 a 9 años	21	25,58	9	10,96	12	14,62
De 10 a 14 años	21	25,58	7	8,53	14	17,05
De 15 a 19 años	31	37,76	17	20,71	14	17,05
De 20 a 24 años	36	43,85	16	19,49	20	24,36
De 25 a 29 años	36	43,85	20	24,36	16	19,49
De 30 a 34 años	40	48,72	23	28,01	17	20,71
De 35 a 39 años	44	53,59	24	29,23	20	24,36
De 40 a 44 años	54	65,77	38	46,29	16	19,49
De 45 a 49 años	60	73,08	34	41,41	26	31,67
De 50 a 54 años	74	90,13	35	42,63	39	47,50
De 55 a 59 años	84	102,31	49	59,68	35	42,63
De 60 a 64 años	88	107,19	47	57,25	41	49,94
De 65 a 69 años	52	63,34	34	41,41	18	21,92
De 70 a 74 años	42	51,16	16	19,49	26	31,67
De 75 a 79 años	43	52,38	17	20,71	26	31,67
De 80 a 84 años	33	40,19	16	19,49	17	20,71
De 85 a 89 años	33	40,19	9	10,96	24	29,23
De 90 a 94 años	12	14,62	2	2,44	10	12,18
De 95 a 99 años	4	4,87	0	0,00	4	4,87
De 100 y más años	0	0,00	0	0,00	0	0,00

Población según sexo, nacionalidad y grupos de edad

Nacionalidad	Grupos de edad	Ambos sexos		Hombres		Mujeres	
		Número	%	Número	%	Número	%
TOTAL	Total	821	100,00	418	50,91	403	49,09
	< de 16 años	58	7,06	23	2,80	35	4,26
	De 16 a 64 años	544	66,26	301	36,66	243	29,60
	De 65 y más	219	26,67	94	11,45	125	15,23
Españoles	Total	804	97,93	413	50,30	391	47,62
	< de 16 años	57	6,94	23	2,80	34	4,14
	De 16 a 64 años	528	64,31	296	36,05	232	28,26
	De 65 y más	219	26,67	94	11,45	125	15,23
Extranjeros	Total	17	2,07	5	0,61	12	1,46
	< de 16 años	1	0,12	0	0,00	1	0,12
	De 16 a 64 años	16	1,95	5	0,61	11	1,34
	De 65 y más	0	0,00	0	0,00	0	0,00

Población extranjera según sexo y nacionalidad

Nacionalidad	Ambos sexos		Hombres		Mujeres	
	Número	%	Número	%	Número	%
Total	17	100,00	5	29,41	12	70,59
Francia	0	0,00	0	0,00	0	0,00
Italia	0	0,00	0	0,00	0	0,00
Polonia	0	0,00	0	0,00	0	0,00
Portugal	4	23,53	2	11,76	2	11,76
Reino Unido	0	0,00	0	0,00	0	0,00
Rumanía	8	47,06	1	5,88	7	41,18
Ucrania	0	0,00	0	0,00	0	0,00
Marruecos	0	0,00	0	0,00	0	0,00
Senegal	0	0,00	0	0,00	0	0,00
Cuba	0	0,00	0	0,00	0	0,00
Honduras	0	0,00	0	0,00	0	0,00
República Dominicana	0	0,00	0	0,00	0	0,00
Argentina	0	0,00	0	0,00	0	0,00
Brasil	1	5,88	0	0,00	1	5,88
Colombia	1	5,88	1	5,88	0	0,00
Ecuador	0	0,00	0	0,00	0	0,00
Paraguay	0	0,00	0	0,00	0	0,00
Perú	1	5,88	1	5,88	0	0,00
Venezuela	0	0,00	0	0,00	0	0,00
China	0	0,00	0	0,00	0	0,00
RESTO	2	11,76	0	0,00	2	11,76

Fuente: INE, Padrón Municipal de Habitantes 2022; datos elaborados por Sadei

Área III: Avilés

Año 2022

Población según sexo y edad

Grupos de edad	Ambos sexos		Hombres		Mujeres	
	Número	%	Número	%	Número	%
TOTAL	143.817	1.000,00	68.965	479,53	74.852	520,47
De 0 a 4 años	3.859	26,83	1.996	13,88	1.863	12,95
De 5 a 9 años	5.230	36,37	2.751	19,13	2.479	17,24
De 10 a 14 años	5.963	41,46	3.058	21,26	2.905	20,20
De 15 a 19 años	5.889	40,95	3.084	21,44	2.805	19,50
De 20 a 24 años	5.482	38,12	2.786	19,37	2.696	18,75
De 25 a 29 años	5.518	38,37	2.814	19,57	2.704	18,80
De 30 a 34 años	6.092	42,36	3.025	21,03	3.067	21,33
De 35 a 39 años	8.026	55,81	4.037	28,07	3.989	27,74
De 40 a 44 años	11.252	78,24	5.582	38,81	5.670	39,43
De 45 a 49 años	12.115	84,24	6.169	42,89	5.946	41,34
De 50 a 54 años	11.461	79,69	5.671	39,43	5.790	40,26
De 55 a 59 años	12.028	83,63	5.893	40,98	6.135	42,66
De 60 a 64 años	11.896	82,72	5.656	39,33	6.240	43,39
De 65 a 69 años	10.273	71,43	4.812	33,46	5.461	37,97
De 70 a 74 años	8.745	60,81	3.992	27,76	4.753	33,05
De 75 a 79 años	7.610	52,91	3.199	22,24	4.411	30,67
De 80 a 84 años	5.046	35,09	2.007	13,96	3.039	21,13
De 85 a 89 años	4.552	31,65	1.635	11,37	2.917	20,28
De 90 a 94 años	2.181	15,17	668	4,64	1.513	10,52
De 95 a 99 años	526	3,66	112	0,78	414	2,88
De 100 y más años	73	0,51	18	0,13	55	0,38

Población según sexo, nacionalidad y grupos de edad

Nacionalidad	Grupos de edad	Ambos sexos		Hombres		Mujeres	
		Número	%	Número	%	Número	%
TOTAL	Total	143.817	100,00	68.965	47,95	74.852	52,05
	< de 16 años	16.240	11,29	8.454	5,88	7.786	5,41
	De 16 a 64 años	88.571	61,59	44.068	30,64	44.503	30,94
	De 65 y más	39.006	27,12	16.443	11,43	22.563	15,69
Españoles	Total	138.838	96,54	66.642	46,34	72.196	50,20
	< de 16 años	15.584	10,84	8.105	5,64	7.479	5,20
	De 16 a 64 años	84.506	58,76	42.208	29,35	42.298	29,41
	De 65 y más	38.748	26,94	16.329	11,35	22.419	15,59
Extranjeros	Total	4.979	3,46	2.323	1,62	2.656	1,85
	< de 16 años	656	0,46	349	0,24	307	0,21
	De 16 a 64 años	4.065	2,83	1.860	1,29	2.205	1,53
	De 65 y más	258	0,18	114	0,08	144	0,10

Población extranjera según sexo y nacionalidad

Nacionalidad	Ambos sexos		Hombres		Mujeres	
	Número	%	Número	%	Número	%
Total	4.979	100,00	2.323	46,66	2.656	53,34
Francia	64	1,29	37	0,74	27	0,54
Italia	145	2,91	89	1,79	56	1,12
Polonia	57	1,14	24	0,48	33	0,66
Portugal	272	5,46	176	3,53	96	1,93
Reino Unido	102	2,05	64	1,29	38	0,76
Rumanía	596	11,97	252	5,06	344	6,91
Ucrania	59	1,18	15	0,30	44	0,88
Marruecos	498	10,00	267	5,36	231	4,64
Senegal	188	3,78	148	2,97	40	0,80
Cuba	212	4,26	102	2,05	110	2,21
Honduras	59	1,18	13	0,26	46	0,92
República Dominicana	214	4,30	89	1,79	125	2,51
Argentina	96	1,93	49	0,98	47	0,94
Brasil	312	6,27	94	1,89	218	4,38
Colombia	376	7,55	143	2,87	233	4,68
Ecuador	37	0,74	18	0,36	19	0,38
Paraguay	168	3,37	46	0,92	122	2,45
Perú	167	3,35	61	1,23	106	2,13
Venezuela	264	5,30	97	1,95	167	3,35
China	184	3,70	95	1,91	89	1,79
RESTO	909	18,26	444	8,92	465	9,34

Fuente: INE, Padrón Municipal de Habitantes 2022; datos elaborados por Sadei

Área III: Zona Básica de Salud III.1: Avilés - Sabugo Año 2022

Población según sexo y edad

Grupos de edad	Ambos sexos		Hombres		Mujeres	
	Número	%	Número	%	Número	%
TOTAL	19.430	1.000,00	9.142	470,51	10.288	529,49
De 0 a 4 años	513	26,40	246	12,66	267	13,74
De 5 a 9 años	742	38,19	406	20,90	336	17,29
De 10 a 14 años	918	47,25	461	23,73	457	23,52
De 15 a 19 años	909	46,78	482	24,81	427	21,98
De 20 a 24 años	780	40,14	382	19,66	398	20,48
De 25 a 29 años	751	38,65	390	20,07	361	18,58
De 30 a 34 años	845	43,49	399	20,54	446	22,95
De 35 a 39 años	1.066	54,86	535	27,53	531	27,33
De 40 a 44 años	1.567	80,65	777	39,99	790	40,66
De 45 a 49 años	1.778	91,51	877	45,14	901	46,37
De 50 a 54 años	1.632	83,99	785	40,40	847	43,59
De 55 a 59 años	1.492	76,79	707	36,39	785	40,40
De 60 a 64 años	1.544	79,46	728	37,47	816	42,00
De 65 a 69 años	1.242	63,92	583	30,01	659	33,92
De 70 a 74 años	1.034	53,22	451	23,21	583	30,01
De 75 a 79 años	939	48,33	378	19,45	561	28,87
De 80 a 84 años	648	33,35	228	11,73	420	21,62
De 85 a 89 años	604	31,09	212	10,91	392	20,17
De 90 a 94 años	317	16,31	92	4,73	225	11,58
De 95 a 99 años	98	5,04	22	1,13	76	3,91
De 100 y más años	11	0,57	1	0,05	10	0,51

Población según sexo, nacionalidad y grupos de edad

Nacionalidad	Grupos de edad	Ambos sexos		Hombres		Mujeres	
		Número	%	Número	%	Número	%
TOTAL	Total	19.430	100,00	9.142	47,05	10.288	52,95
	< de 16 años	2.356	12,13	1.225	6,30	1.131	5,82
	De 16 a 64 años	12.181	62,69	5.950	30,62	6.231	32,07
	De 65 y más	4.893	25,18	1.967	10,12	2.926	15,06
Españoles	Total	18.590	95,68	8.756	45,06	9.834	50,61
	< de 16 años	2.239	11,52	1.161	5,98	1.078	5,55
	De 16 a 64 años	11.494	59,16	5.640	29,03	5.854	30,13
	De 65 y más	4.857	25,00	1.955	10,06	2.902	14,94
Extranjeros	Total	840	4,32	386	1,99	454	2,34
	< de 16 años	117	0,60	64	0,33	53	0,27
	De 16 a 64 años	687	3,54	310	1,60	377	1,94
	De 65 y más	36	0,19	12	0,06	24	0,12

Población extranjera según sexo y nacionalidad

Nacionalidad	Ambos sexos		Hombres		Mujeres	
	Número	%	Número	%	Número	%
Total	840	100,00	386	45,95	454	54,05
Francia	4	0,48	4	0,48	0	0,00
Italia	13	1,55	9	1,07	4	0,48
Polonia	7	0,83	5	0,60	2	0,24
Portugal	53	6,31	32	3,81	21	2,50
Reino Unido	9	1,07	7	0,83	2	0,24
Rumanía	125	14,88	54	6,43	71	8,45
Ucrania	3	0,36	1	0,12	2	0,24
Marruecos	67	7,98	30	3,57	37	4,40
Senegal	24	2,86	17	2,02	7	0,83
Cuba	42	5,00	20	2,38	22	2,62
Honduras	5	0,60	2	0,24	3	0,36
República Dominicana	50	5,95	21	2,50	29	3,45
Argentina	19	2,26	10	1,19	9	1,07
Brasil	53	6,31	17	2,02	36	4,29
Colombia	75	8,93	27	3,21	48	5,71
Ecuador	8	0,95	3	0,36	5	0,60
Paraguay	26	3,10	9	1,07	17	2,02
Perú	36	4,29	10	1,19	26	3,10
Venezuela	28	3,33	13	1,55	15	1,79
China	30	3,57	17	2,02	13	1,55
RESTO	163	19,40	78	9,29	85	10,12

Fuente: INE, Padrón Municipal de Habitantes 2022; datos elaborados por Sadei

Área III: Zona Básica de Salud III.2: Avilés - Carbayedo Año 2022

Población según sexo y edad

Grupos de edad	Ambos sexos		Hombres		Mujeres	
	Número	%	Número	%	Número	%
TOTAL	11.980	1.000,00	5.585	466,19	6.395	533,81
De 0 a 4 años	288	24,04	151	12,60	137	11,44
De 5 a 9 años	382	31,89	194	16,19	188	15,69
De 10 a 14 años	471	39,32	247	20,62	224	18,70
De 15 a 19 años	465	38,81	254	21,20	211	17,61
De 20 a 24 años	524	43,74	276	23,04	248	20,70
De 25 a 29 años	476	39,73	245	20,45	231	19,28
De 30 a 34 años	494	41,24	250	20,87	244	20,37
De 35 a 39 años	600	50,08	302	25,21	298	24,87
De 40 a 44 años	735	61,35	365	30,47	370	30,88
De 45 a 49 años	819	68,36	388	32,39	431	35,98
De 50 a 54 años	912	76,13	408	34,06	504	42,07
De 55 a 59 años	1.059	88,40	478	39,90	581	48,50
De 60 a 64 años	1.228	102,50	574	47,91	654	54,59
De 65 a 69 años	1.023	85,39	456	38,06	567	47,33
De 70 a 74 años	855	71,37	365	30,47	490	40,90
De 75 a 79 años	680	56,76	287	23,96	393	32,80
De 80 a 84 años	412	34,39	161	13,44	251	20,95
De 85 a 89 años	342	28,55	122	10,18	220	18,36
De 90 a 94 años	165	13,77	48	4,01	117	9,77
De 95 a 99 años	43	3,59	10	0,83	33	2,75
De 100 y más años	7	0,58	4	0,33	3	0,25

Población según sexo, nacionalidad y grupos de edad

Nacionalidad	Grupos de edad	Ambos sexos		Hombres		Mujeres	
		Número	%	Número	%	Número	%
TOTAL	Total	11.980	100,00	5.585	46,62	6.395	53,38
	< de 16 años	1.225	10,23	639	5,33	586	4,89
	De 16 a 64 años	7.228	60,33	3.493	29,16	3.735	31,18
	De 65 y más	3.527	29,44	1.453	12,13	2.074	17,31
Españoles	Total	11.726	97,88	5.453	45,52	6.273	52,36
	< de 16 años	1.190	9,93	621	5,18	569	4,75
	De 16 a 64 años	7.019	58,59	3.383	28,24	3.636	30,35
	De 65 y más	3.517	29,36	1.449	12,10	2.068	17,26
Extranjeros	Total	254	2,12	132	1,10	122	1,02
	< de 16 años	35	0,29	18	128,00	17	0,14
	De 16 a 64 años	209	1,74	110	0,92	99	0,83
	De 65 y más	10	0,08	4	0,03	6	0,05

Población extranjera según sexo y nacionalidad

Nacionalidad	Ambos sexos		Hombres		Mujeres	
	Número	%	Número	%	Número	%
Total	254	100,00	132	51,97	122	48,03
Francia	3	1,18	2	0,79	1	0,39
Italia	8	3,15	6	2,36	2	0,79
Polonia	8	3,15	4	1,57	4	1,57
Portugal	8	3,15	6	2,36	2	0,79
Reino Unido	6	2,36	4	1,57	2	0,79
Rumanía	36	14,17	18	7,09	18	7,09
Ucrania	4	1,57	2	0,79	2	0,79
Marruecos	4	1,57	2	0,79	2	0,79
Senegal	16	6,30	14	5,51	2	0,79
Cuba	6	2,36	2	0,79	4	1,57
Honduras	3	1,18	2	0,79	1	0,39
República Dominicana	16	6,30	8	3,15	8	3,15
Argentina	4	1,57	2	0,79	2	0,79
Brasil	15	5,91	4	1,57	11	4,33
Colombia	15	5,91	6	2,36	9	3,54
Ecuador	4	1,57	2	0,79	2	0,79
Paraguay	11	4,33	5	1,97	6	2,36
Perú	8	3,15	3	1,18	5	1,97
Venezuela	9	3,54	4	1,57	5	1,97
China	27	10,63	16	6,30	11	4,33
RESTO	43	16,93	20	7,87	23	9,06

Fuente: INE, Padrón Municipal de Habitantes 2022; datos elaborados por Sadei

Área III: Zona Básica de Salud III.3: Avilés - La Magdalena-La Carriona Año 2022

Población según sexo y edad

Grupos de edad	Ambos sexos		Hombres		Mujeres	
	Número	%	Número	%	Número	%
TOTAL	17.550	1.000,00	8.375	477,21	9.175	522,79
De 0 a 4 años	499	28,43	271	15,44	228	12,99
De 5 a 9 años	629	35,84	346	19,72	283	16,13
De 10 a 14 años	711	40,51	358	20,40	353	20,11
De 15 a 19 años	715	40,74	354	20,17	361	20,57
De 20 a 24 años	711	40,51	369	21,03	342	19,49
De 25 a 29 años	679	38,69	327	18,63	352	20,06
De 30 a 34 años	755	43,02	373	21,25	382	21,77
De 35 a 39 años	1.053	60,00	515	29,34	538	30,66
De 40 a 44 años	1.370	78,06	676	38,52	694	39,54
De 45 a 49 años	1.402	79,89	706	40,23	696	39,66
De 50 a 54 años	1.326	75,56	669	38,12	657	37,44
De 55 a 59 años	1.407	80,17	685	39,03	722	41,14
De 60 a 64 años	1.460	83,19	660	37,61	800	45,58
De 65 a 69 años	1.298	73,96	607	34,59	691	39,37
De 70 a 74 años	1.126	64,16	517	29,46	609	34,70
De 75 a 79 años	928	52,88	383	21,82	545	31,05
De 80 a 84 años	660	37,61	277	15,78	383	21,82
De 85 a 89 años	522	29,74	197	11,23	325	18,52
De 90 a 94 años	230	13,11	66	3,76	164	9,34
De 95 a 99 años	54	3,08	14	0,80	40	2,28
De 100 y más años	15	0,85	5	0,28	10	0,57

Población según sexo, nacionalidad y grupos de edad

Nacionalidad	Grupos de edad	Ambos sexos		Hombres		Mujeres	
		Número	%	Número	%	Número	%
TOTAL	Total	17.550	100,00	8.375	47,72	9.175	52,28
TOTAL	< de 16 años	1.988	11,33	1.052	5,99	936	5,33
	De 16 a 64 años	10.729	61,13	5.257	29,95	5.472	31,18
	De 65 y más	4.833	27,54	2.066	11,77	2.767	15,77
Españoles	Total	16.670	94,99	7.972	45,42	8.698	49,56
	< de 16 años	1.859	10,59	983	5,60	876	4,99
	De 16 a 64 años	10.005	57,01	4.931	28,10	5.074	28,91
	De 65 y más	4.806	27,38	2.058	11,73	2.748	15,66
Extranjeros	Total	880	5,01	403	2,30	477	2,72
	< de 16 años	129	0,74	69	0,39	60	0,34
	De 16 a 64 años	724	4,13	326	1,86	398	2,27
	De 65 y más	27	0,15	8	0,05	19	0,11

Población extranjera según sexo y nacionalidad

Nacionalidad	Ambos sexos		Hombres		Mujeres	
	Número	%	Número	%	Número	%
Total	880	100,00	403	45,80	477	54,20
Francia	4	0,45	2	0,23	2	0,23
Italia	11	1,25	8	0,91	3	0,34
Polonia	8	0,91	3	0,34	5	0,57
Portugal	34	3,86	21	2,39	13	1,48
Reino Unido	5	0,57	2	0,23	3	0,34
Rumanía	127	14,43	56	6,36	71	8,07
Ucrania	11	1,25	3	0,34	8	0,91
Marruecos	117	13,30	67	7,61	50	5,68
Senegal	67	7,61	50	5,68	17	1,93
Cuba	25	2,84	13	1,48	12	1,36
Honduras	16	1,82	1	0,11	15	1,70
República Dominicana	56	6,36	24	2,73	32	3,64
Argentina	9	1,02	3	0,34	6	0,68
Brasil	63	7,16	13	1,48	50	5,68
Colombia	77	8,75	31	3,52	46	5,23
Ecuador	4	0,45	4	0,45	0	0,00
Paraguay	26	2,95	8	0,91	18	2,05
Perú	38	4,32	12	1,36	26	2,95
Venezuela	61	6,93	19	2,16	42	4,77
China	9	1,02	4	0,45	5	0,57
RESTO	112	12,73	59	6,70	53	6,02

Fuente: INE, Padrón Municipal de Habitantes 2022; datos elaborados por Sadei

Área III: Zona Básica de Salud III.4: Avilés - Villalegre-La Luz Año 2022

Población según sexo y edad

Grupos de edad	Ambos sexos		Hombres		Mujeres	
	Número	%	Número	%	Número	%
TOTAL	15.318	1.000,00	7.397	482,90	7.921	517,10
De 0 a 4 años	433	28,27	231	15,08	202	13,19
De 5 a 9 años	575	37,54	293	19,13	282	18,41
De 10 a 14 años	686	44,78	338	22,07	348	22,72
De 15 a 19 años	677	44,20	371	24,22	306	19,98
De 20 a 24 años	629	41,06	326	21,28	303	19,78
De 25 a 29 años	674	44,00	355	23,18	319	20,83
De 30 a 34 años	682	44,52	354	23,11	328	21,41
De 35 a 39 años	881	57,51	438	28,59	443	28,92
De 40 a 44 años	1.247	81,41	623	40,67	624	40,74
De 45 a 49 años	1.269	82,84	651	42,50	618	40,34
De 50 a 54 años	1.247	81,41	638	41,65	609	39,76
De 55 a 59 años	1.428	93,22	704	45,96	724	47,26
De 60 a 64 años	1.277	83,37	632	41,26	645	42,11
De 65 a 69 años	891	58,17	448	29,25	443	28,92
De 70 a 74 años	686	44,78	304	19,85	382	24,94
De 75 a 79 años	660	43,09	236	15,41	424	27,68
De 80 a 84 años	507	33,10	170	11,10	337	22,00
De 85 a 89 años	533	34,80	186	12,14	347	22,65
De 90 a 94 años	268	17,50	81	5,29	187	12,21
De 95 a 99 años	64	4,18	18	1,18	46	3,00
De 100 y más años	4	0,26	0	0,00	4	0,26

Población según sexo, nacionalidad y grupos de edad

Nacionalidad	Grupos de edad	Ambos sexos		Hombres		Mujeres	
		Número	%	Número	%	Número	%
TOTAL	Total	15.318	100,00	7.397	48,29	7.921	51,71
TOTAL	< de 16 años	1.815	11,85	929	6,06	886	5,78
	De 16 a 64 años	9.890	64,56	5.025	32,80	4.865	31,76
	De 65 y más	3.613	23,59	1.443	9,42	2.170	14,17
Españoles	Total	14.784	96,51	7.144	46,64	7.640	49,88
	< de 16 años	1.760	11,49	902	5,89	858	5,60
	De 16 a 64 años	9.444	61,65	4.814	31,43	4.630	30,23
	De 65 y más	3.580	23,37	1.428	9,32	2.152	14,05
Extranjeros	Total	534	3,49	253	1,65	281	1,83
	< de 16 años	55	0,36	27	0,18	28	0,18
	De 16 a 64 años	446	2,91	211	1,38	235	1,53
	De 65 y más	33	0,22	15	0,10	18	0,12

Población extranjera según sexo y nacionalidad

Nacionalidad	Ambos sexos		Hombres		Mujeres	
	Número	%	Número	%	Número	%
Total	534	100,00	253	47,38	281	52,62
Francia	4	0,75	3	0,56	1	0,19
Italia	8	1,50	2	0,37	6	1,12
Polonia	8	1,50	3	0,56	5	0,94
Portugal	33	6,18	21	3,93	12	2,25
Reino Unido	1	0,19	1	0,19	0	0,00
Rumanía	53	9,93	21	3,93	32	5,99
Ucrania	6	1,12	1	0,19	5	0,94
Marruecos	65	12,17	38	7,12	27	5,06
Senegal	24	4,49	18	3,37	6	1,12
Cuba	29	5,43	17	3,18	12	2,25
Honduras	11	2,06	3	0,56	8	1,50
República Dominicana	30	5,62	13	2,43	17	3,18
Argentina	17	3,18	10	1,87	7	1,31
Brasil	25	4,68	9	1,69	16	3,00
Colombia	65	12,17	23	4,31	42	7,87
Ecuador	6	1,12	1	0,19	5	0,94
Paraguay	22	4,12	7	1,31	15	2,81
Perú	16	3,00	7	1,31	9	1,69
Venezuela	33	6,18	15	2,81	18	3,37
China	2	0,37	1	0,19	1	0,19
RESTO	76	14,23	39	7,30	37	6,93

Fuente: INE, Padrón Municipal de Habitantes 2022; datos elaborados por Sadei

Área III: Zona Básica de Salud III.5: Corvera Año 2022

Población según sexo y edad

Grupos de edad	Ambos sexos		Hombres		Mujeres	
	Número	%	Número	%	Número	%
TOTAL	15.563	1.000,00	7.605	488,66	7.958	511,34
De 0 a 4 años	468	30,07	248	15,94	220	14,14
De 5 a 9 años	656	42,15	346	22,23	310	19,92
De 10 a 14 años	725	46,58	394	25,32	331	21,27
De 15 a 19 años	689	44,27	353	22,68	336	21,59
De 20 a 24 años	596	38,30	299	19,21	297	19,08
De 25 a 29 años	595	38,23	315	20,24	280	17,99
De 30 a 34 años	636	40,87	308	19,79	328	21,08
De 35 a 39 años	965	62,01	471	30,26	494	31,74
De 40 a 44 años	1.425	91,56	739	47,48	686	44,08
De 45 a 49 años	1.433	92,08	728	46,78	705	45,30
De 50 a 54 años	1.300	83,53	677	43,50	623	40,03
De 55 a 59 años	1.234	79,29	603	38,75	631	40,54
De 60 a 64 años	1.055	67,79	502	32,26	553	35,53
De 65 a 69 años	922	59,24	428	27,50	494	31,74
De 70 a 74 años	866	55,64	391	25,12	475	30,52
De 75 a 79 años	815	52,37	344	22,10	471	30,26
De 80 a 84 años	543	34,89	233	14,97	310	19,92
De 85 a 89 años	435	27,95	159	10,22	276	17,73
De 90 a 94 años	165	10,60	62	3,98	103	6,62
De 95 a 99 años	35	2,25	5	0,32	30	1,93
De 100 y más años	5	0,32	0	0,00	5	0,32

Población según sexo, nacionalidad y grupos de edad

Nacionalidad	Grupos de edad	Ambos sexos		Hombres		Mujeres	
		Número	%	Número	%	Número	%
TOTAL	Total	15.563	100,00	7.605	48,87	7.958	51,13
	< de 16 años	1.992	12,80	1.068	6,86	924	5,94
	De 16 a 64 años	9.785	62,87	4.915	31,58	4.870	31,29
	De 65 y más	3.786	24,33	1.622	10,42	2.164	13,90
Españoles	Total	15.127	97,20	7.412	47,63	7.715	49,57
	< de 16 años	1.939	12,46	1.044	6,71	895	5,75
	De 16 a 64 años	9.421	60,53	4.752	30,53	4.669	30,00
	De 65 y más	3.767	24,20	1.616	10,38	2.151	13,82
Extranjeros	Total	436	2,80	193	1,24	243	1,56
	< de 16 años	53	0,34	24	0,15	29	0,19
	De 16 a 64 años	364	2,34	163	1,05	201	1,29
	De 65 y más	19	0,12	6	0,04	13	0,08

Población extranjera según sexo y nacionalidad

Nacionalidad	Ambos sexos		Hombres		Mujeres	
	Número	%	Número	%	Número	%
Total	436	100,00	193	44,27	243	55,73
Francia	12	2,75	7	1,61	5	1,15
Italia	15	3,44	8	1,83	7	1,61
Polonia	1	0,23	0	0,00	1	0,23
Portugal	41	9,40	27	6,19	14	3,21
Reino Unido	5	1,15	3	0,69	2	0,46
Rumanía	56	12,84	26	5,96	30	6,88
Ucrania	5	1,15	2	0,46	3	0,69
Marruecos	45	10,32	21	4,82	24	5,50
Senegal	5	1,15	5	1,15	0	0,00
Cuba	13	2,98	5	1,15	8	1,83
Honduras	2	0,46	0	0,00	2	0,46
República Dominicana	18	4,13	8	1,83	10	2,29
Argentina	10	2,29	6	1,38	4	0,92
Brasil	34	7,80	10	2,29	24	5,50
Colombia	33	7,57	9	2,06	24	5,50
Ecuador	3	0,69	1	0,23	2	0,46
Paraguay	6	1,38	0	0,00	6	1,38
Perú	6	1,38	1	0,23	5	1,15
Venezuela	31	7,11	9	2,06	22	5,05
China	24	5,50	11	2,52	13	2,98
RESTO	71	16,28	34	7,80	37	8,49

Fuente: INE, Padrón Municipal de Habitantes 2022; datos elaborados por Sadei

Área III: Zona Básica de Salud III.6: Cudillero Año 2022

Población según sexo y edad

Grupos de edad	Ambos sexos		Hombres		Mujeres	
	Número	%	Número	%	Número	%
TOTAL	4.928	1.000,00	2.428	492,69	2.500	507,31
De 0 a 4 años	102	20,70	59	11,97	43	8,73
De 5 a 9 años	143	29,02	71	14,41	72	14,61
De 10 a 14 años	154	31,25	80	16,23	74	15,02
De 15 a 19 años	162	32,87	88	17,86	74	15,02
De 20 a 24 años	164	33,28	83	16,84	81	16,44
De 25 a 29 años	171	34,70	88	17,86	83	16,84
De 30 a 34 años	192	38,96	99	20,09	93	18,87
De 35 a 39 años	239	48,50	126	25,57	113	22,93
De 40 a 44 años	280	56,82	132	26,79	148	30,03
De 45 a 49 años	380	77,11	207	42,00	173	35,11
De 50 a 54 años	431	87,46	212	43,02	219	44,44
De 55 a 59 años	479	97,20	255	51,75	224	45,45
De 60 a 64 años	433	87,87	225	45,66	208	42,21
De 65 a 69 años	381	77,31	201	40,79	180	36,53
De 70 a 74 años	337	68,38	161	32,67	176	35,71
De 75 a 79 años	304	61,69	132	26,79	172	34,90
De 80 a 84 años	228	46,27	94	19,07	134	27,19
De 85 a 89 años	205	41,60	81	16,44	124	25,16
De 90 a 94 años	111	22,52	27	5,48	84	17,05
De 95 a 99 años	32	6,49	7	1,42	25	5,07
De 100 y más años	0	0,00	0	0,00	0	0,00

Población según sexo, nacionalidad y grupos de edad

Nacionalidad	Grupos de edad	Ambos sexos		Hombres		Mujeres	
		Número	%	Número	%	Número	%
TOTAL	Total	4.928	100,00	2.428	49,27	2.500	50,73
	< de 16 años	432	8,77	228	4,63	204	4,14
	De 16 a 64 años	2.898	58,81	1.497	30,38	1.401	28,43
	De 65 y más	1.598	32,43	703	14,27	895	18,16
Españoles	Total	4.784	97,08	2.359	47,87	2.425	49,21
	< de 16 años	420	8,52	220	4,46	200	4,06
	De 16 a 64 años	2.782	56,45	1.444	29,30	1.338	27,15
	De 65 y más	1.582	32,10	695	14,10	887	18,00
Extranjeros	Total	144	2,92	69	1,40	75	1,52
	< de 16 años	12	0,24	8	0,16	4	0,08
	De 16 a 64 años	116	2,35	53	1,08	63	1,28
	De 65 y más	16	0,32	8	0,16	8	0,16

Población extranjera según sexo y nacionalidad

Nacionalidad	Ambos sexos		Hombres		Mujeres	
	Número	%	Número	%	Número	%
Total	144	100,00	69	47,92	75	52,08
Francia	5	3,47	2	1,39	3	2,08
Italia	13	9,03	10	6,94	3	2,08
Polonia	1	0,69	0	0,00	1	0,69
Portugal	14	9,72	12	8,33	2	1,39
Reino Unido	7	4,86	4	2,78	3	2,08
Rumanía	30	20,83	11	7,64	19	13,19
Ucrania	1	0,69	1	0,69	0	0,00
Marruecos	4	2,78	0	0,00	4	2,78
Senegal	0	0,00	0	0,00	0	0,00
Cuba	9	6,25	4	2,78	5	3,47
Honduras	0	0,00	0	0,00	0	0,00
República Dominicana	1	0,69	0	0,00	1	0,69
Argentina	2	1,39	2	1,39	0	0,00
Brasil	9	6,25	4	2,78	5	3,47
Colombia	5	3,47	2	1,39	3	2,08
Ecuador	1	0,69	1	0,69	0	0,00
Paraguay	5	3,47	2	1,39	3	2,08
Perú	1	0,69	0	0,00	1	0,69
Venezuela	3	2,08	0	0,00	3	2,08
China	0	0,00	0	0,00	0	0,00
RESTO	33	22,92	14	9,72	19	13,19

Fuente: INE, Padrón Municipal de Habitantes 2022; datos elaborados por Sadei

Area III: Zona Básica de Salud III.7: Muros del Nalón-Pravia-Soto del Barco Año 2022

Población según sexo y edad

Grupos de edad	Ambos sexos		Hombres		Mujeres	
	Número	%	Número	%	Número	%
TOTAL	13.719	1.000,00	6.703	488,59	7.016	511,41
De 0 a 4 años	350	25,51	181	13,19	169	12,32
De 5 a 9 años	449	32,73	231	16,84	218	15,89
De 10 a 14 años	486	35,43	257	18,73	229	16,69
De 15 a 19 años	512	37,32	266	19,39	246	17,93
De 20 a 24 años	464	33,82	233	16,98	231	16,84
De 25 a 29 años	490	35,72	255	18,59	235	17,13
De 30 a 34 años	586	42,71	294	21,43	292	21,28
De 35 a 39 años	742	54,09	399	29,08	343	25,00
De 40 a 44 años	1.069	77,92	531	38,71	538	39,22
De 45 a 49 años	1.184	86,30	625	45,56	559	40,75
De 50 a 54 años	1.115	81,27	582	42,42	533	38,85
De 55 a 59 años	1.115	81,27	569	41,48	546	39,80
De 60 a 64 años	1.149	83,75	550	40,09	599	43,66
De 65 a 69 años	1.027	74,86	506	36,88	521	37,98
De 70 a 74 años	833	60,72	385	28,06	448	32,66
De 75 a 79 años	792	57,73	338	24,64	454	33,09
De 80 a 84 años	525	38,27	231	16,84	294	21,43
De 85 a 89 años	497	36,23	179	13,05	318	23,18
De 90 a 94 años	265	19,32	79	5,76	186	13,56
De 95 a 99 años	57	4,15	10	0,73	47	3,43
De 100 y más años	12	0,87	2	0,15	10	0,73

Población según sexo, nacionalidad y grupos de edad

Nacionalidad	Grupos de edad	Ambos sexos		Hombres		Mujeres	
		Número	%	Número	%	Número	%
TOTAL	Total	13.719	100,00	6.703	48,86	7.016	51,14
	< de 16 años	1.386	10,10	722	5,26	664	4,84
	De 16 a 64 años	8.325	60,68	4.251	30,99	4.074	29,70
	De 65 y más	4.008	29,21	1.730	12,61	2.278	16,60
Españoles	Total	13.234	96,46	6.452	47,03	6.782	49,44
	< de 16 años	1.323	9,64	687	5,01	636	4,64
	De 16 a 64 años	7.945	57,91	4.059	29,59	3.886	28,33
	De 65 y más	3.966	28,91	1.706	12,44	2.260	16,47
Extranjeros	Total	485	3,54	251	1,83	234	1,71
	< de 16 años	63	0,46	35	0,26	28	0,20
	De 16 a 64 años	380	2,77	192	1,40	188	1,37
	De 65 y más	42	0,31	24	0,17	18	0,13

Población extranjera según sexo y nacionalidad

Nacionalidad	Ambos sexos		Hombres		Mujeres	
	Número	%	Número	%	Número	%
Total	485	100,00	251	51,75	234	48,25
Francia	7	1,44	4	0,82	3	0,62
Italia	23	4,74	14	2,89	9	1,86
Polonia	10	2,06	4	0,82	6	1,24
Portugal	33	6,80	27	5,57	6	1,24
Reino Unido	32	6,60	19	3,92	13	2,68
Rumanía	60	12,37	27	5,57	33	6,80
Ucrania	11	2,27	3	0,62	8	1,65
Marruecos	119	24,54	63	12,99	56	11,55
Senegal	1	0,21	1	0,21	0	0,00
Cuba	18	3,71	12	2,47	6	1,24
Honduras	5	1,03	1	0,21	4	0,82
República Dominicana	4	0,82	2	0,41	2	0,41
Argentina	5	1,03	3	0,62	2	0,41
Brasil	27	5,57	8	1,65	19	3,92
Colombia	12	2,47	5	1,03	7	1,44
Ecuador	4	0,82	3	0,62	1	0,21
Paraguay	6	1,24	2	0,41	4	0,82
Perú	7	1,44	4	0,82	3	0,62
Venezuela	7	1,44	3	0,62	4	0,82
China	13	2,68	7	1,44	6	1,24
RESTO	81	16,70	39	8,04	42	8,66

Fuente: INE, Padrón Municipal de Habitantes 2022; datos elaborados por Sadei

Área III: Zona Básica de Salud III.8: Castrillón

Año 2022

Población según sexo y edad

Grupos de edad	Ambos sexos		Hombres		Mujeres	
	Número	%	Número	%	Número	%
TOTAL	22.011	1.000,00	10.657	484,17	11.354	515,83
De 0 a 4 años	616	27,99	309	14,04	307	13,95
De 5 a 9 años	880	39,98	454	20,63	426	19,35
De 10 a 14 años	1.012	45,98	507	23,03	505	22,94
De 15 a 19 años	918	41,71	493	22,40	425	19,31
De 20 a 24 años	734	33,35	382	17,35	352	15,99
De 25 a 29 años	750	34,07	379	17,22	371	16,86
De 30 a 34 años	892	40,53	424	19,26	468	21,26
De 35 a 39 años	1.284	58,33	676	30,71	608	27,62
De 40 a 44 años	1.912	86,87	931	42,30	981	44,57
De 45 a 49 años	1.977	89,82	1.008	45,80	969	44,02
De 50 a 54 años	1.665	75,64	822	37,34	843	38,30
De 55 a 59 años	1.678	76,23	822	37,34	856	38,89
De 60 a 64 años	1.698	77,14	796	36,16	902	40,98
De 65 a 69 años	1.753	79,64	793	36,03	960	43,61
De 70 a 74 años	1.493	67,83	726	32,98	767	34,85
De 75 a 79 años	1.187	53,93	541	24,58	646	29,35
De 80 a 84 años	655	29,76	272	12,36	383	17,40
De 85 a 89 años	576	26,17	215	9,77	361	16,40
De 90 a 94 años	269	12,22	98	4,45	171	7,77
De 95 a 99 años	54	2,45	7	0,32	47	2,14
De 100 y más años	8	0,36	2	0,09	6	0,27

Población según sexo, nacionalidad y grupos de edad

Nacionalidad	Grupos de edad	Ambos sexos		Hombres		Mujeres	
		Número	%	Número	%	Número	%
TOTAL	Total	22.011	100,00	10.657	48,42	11.354	51,58
	< de 16 años	2.708	12,30	1.375	6,25	1.333	6,06
	De 16 a 64 años	13.308	60,46	6.628	30,11	6.680	30,35
	De 65 y más	5.995	27,24	2.654	12,06	3.341	15,18
Españoles	Total	21.514	97,74	10.443	47,44	11.071	50,30
	< de 16 años	2.640	11,99	1.338	6,08	1.302	5,92
	De 16 a 64 años	12.907	58,64	6.464	29,37	6.443	29,27
	De 65 y más	5.967	27,11	2.641	12,00	3.326	15,11
Extranjeros	Total	497	2,26	214	0,97	283	1,29
	< de 16 años	68	0,31	37	0,17	31	0,14
	De 16 a 64 años	401	1,82	164	0,75	237	1,08
	De 65 y más	28	0,13	13	0,06	15	0,07

Población extranjera según sexo y nacionalidad

Nacionalidad	Ambos sexos		Hombres		Mujeres	
	Número	%	Número	%	Número	%
Total	497	100,00	214	43,06	283	56,94
Francia	9	1,81	6	1,21	3	0,60
Italia	24	4,83	15	3,02	9	1,81
Polonia	10	2,01	2	0,40	8	1,61
Portugal	25	5,03	12	2,41	13	2,62
Reino Unido	12	2,41	7	1,41	5	1,01
Rumanía	51	10,26	20	4,02	31	6,24
Ucrania	6	1,21	1	0,20	5	1,01
Marruecos	17	3,42	11	2,21	6	1,21
Senegal	3	0,60	2	0,40	1	0,20
Cuba	33	6,64	14	2,82	19	3,82
Honduras	2	0,40	0	0,00	2	0,40
República Dominicana	6	1,21	2	0,40	4	0,80
Argentina	17	3,42	8	1,61	9	1,81
Brasil	41	8,25	15	3,02	26	5,23
Colombia	24	4,83	7	1,41	17	3,42
Ecuador	2	0,40	1	0,20	1	0,20
Paraguay	34	6,84	6	1,21	28	5,63
Perú	5	1,01	1	0,20	4	0,80
Venezuela	27	5,43	10	2,01	17	3,42
China	24	4,83	13	2,62	11	2,21
RESTO	125	25,15	61	12,27	64	12,88

Fuente: INE, Padrón Municipal de Habitantes 2022; datos elaborados por Sadei

Área III: Zona Básica de Salud III.9: Gozón

Año 2022

Población según sexo y edad

Grupos de edad	Ambos sexos		Hombres		Mujeres	
	Número	%	Número	%	Número	%
TOTAL	10.051	1.000,00	4.929	490,40	5.122	509,60
De 0 a 4 años	292	29,05	161	16,02	131	13,03
De 5 a 9 años	386	38,40	203	20,20	183	18,21
De 10 a 14 años	344	34,23	189	18,80	155	15,42
De 15 a 19 años	349	34,72	184	18,31	165	16,42
De 20 a 24 años	342	34,03	167	16,62	175	17,41
De 25 a 29 años	357	35,52	196	19,50	161	16,02
De 30 a 34 años	439	43,68	231	22,98	208	20,65
De 35 a 39 años	539	53,63	254	25,27	285	28,36
De 40 a 44 años	757	75,32	374	37,21	383	38,11
De 45 a 49 años	857	85,27	458	45,57	399	39,70
De 50 a 54 años	772	76,81	379	37,71	393	39,10
De 55 a 59 años	886	88,15	456	45,37	430	42,78
De 60 a 64 años	856	85,17	415	41,29	441	43,88
De 65 a 69 años	723	71,93	349	34,72	374	37,21
De 70 a 74 años	675	67,16	317	31,54	358	35,62
De 75 a 79 años	531	52,83	254	25,27	277	27,56
De 80 a 84 años	370	36,81	166	16,52	204	20,30
De 85 a 89 años	364	36,22	123	12,24	241	23,98
De 90 a 94 años	165	16,42	41	4,08	124	12,34
De 95 a 99 años	43	4,28	10	0,99	33	3,28
De 100 y más años	4	0,40	2	0,20	2	0,20

Población según sexo, nacionalidad y grupos de edad

Nacionalidad	Grupos de edad	Ambos sexos		Hombres		Mujeres	
		Número	%	Número	%	Número	%
TOTAL	Total	10.051	100,00	4.929	49,04	5.122	50,96
	< de 16 años	1.093	10,87	590	5,87	503	5,00
	De 16 a 64 años	6.083	60,52	3.077	30,61	3.006	29,91
	De 65 y más	2.875	28,60	1.262	12,56	1.613	16,05
Españoles	Total	9.808	97,58	4.817	47,93	4.991	49,66
	< de 16 años	1.062	10,57	572	5,69	490	4,88
	De 16 a 64 años	5.892	58,62	2.994	29,79	2.898	28,83
	De 65 y más	2.854	28,40	1.251	12,45	1.603	15,98
Extranjeros	Total	243	2,42	112	1,11	131	1,30
	< de 16 años	31	0,31	18	0,18	13	0,13
	De 16 a 64 años	191	1,90	83	0,83	108	1,07
	De 65 y más	21	0,21	11	0,11	10	0,10

Población extranjera según sexo y nacionalidad

Nacionalidad	Ambos sexos		Hombres		Mujeres	
	Número	%	Número	%	Número	%
Total	243	100,00	112	46,09	131	53,91
Francia	6	2,47	3	1,23	3	1,23
Italia	10	4,12	5	2,06	5	2,06
Polonia	0	0,00	0	0,00	0	0,00
Portugal	6	2,47	3	1,23	3	1,23
Reino Unido	10	4,12	6	2,47	4	1,65
Rumanía	17	7,00	5	2,06	12	4,94
Ucrania	3	1,23	1	0,41	2	0,82
Marruecos	26	10,70	17	7,00	9	3,70
Senegal	6	2,47	6	2,47	0	0,00
Cuba	13	5,35	5	2,06	8	3,25
Honduras	0	0,00	0	0,00	0	0,00
República Dominicana	0	0,00	0	0,00	0	0,00
Argentina	4	1,65	2	0,82	2	0,82
Brasil	10	4,12	2	0,82	8	3,25
Colombia	20	8,23	8	3,29	12	4,94
Ecuador	2	0,82	0	0,00	2	0,82
Paraguay	6	2,47	3	1,23	3	1,23
Perú	8	3,29	2	0,82	6	2,47
Venezuela	11	4,53	3	1,23	8	3,25
China	19	7,82	9	3,70	10	4,12
RESTO	66	27,16	32	13,17	34	13,98

Fuente: INE, Padrón Municipal de Habitantes 2022; datos elaborados por Sadei

Área III: Zona Básica de Salud III.10: Avilés Centro

Año 2022

Población según sexo y edad

Grupos de edad	Ambos sexos		Hombres		Mujeres	
	Número	%	Número	%	Número	%
TOTAL	13.267	1.000,00	6.144	463,10	7.123	536,90
De 0 a 4 años	298	22,46	139	10,48	159	11,98
De 5 a 9 años	388	29,25	207	15,60	181	13,64
De 10 a 14 años	456	34,37	227	17,11	229	17,26
De 15 a 19 años	493	37,16	239	18,01	254	19,15
De 20 a 24 años	538	40,55	269	20,28	269	20,28
De 25 a 29 años	575	43,34	264	19,90	311	23,44
De 30 a 34 años	571	43,04	293	22,08	278	20,95
De 35 a 39 años	657	49,52	321	24,20	336	25,33
De 40 a 44 años	890	67,08	434	32,71	456	34,37
De 45 a 49 años	1.016	76,58	521	39,27	495	37,31
De 50 a 54 años	1.061	79,97	499	37,61	562	42,36
De 55 a 59 años	1.250	94,22	614	46,28	636	47,94
De 60 a 64 años	1.196	90,15	574	43,27	622	46,88
De 65 a 69 años	1.013	76,35	441	33,24	572	43,11
De 70 a 74 años	840	63,31	375	28,27	465	35,05
De 75 a 79 años	774	58,34	306	23,06	468	35,28
De 80 a 84 años	498	37,54	175	13,19	323	24,35
De 85 a 89 años	474	35,73	161	12,14	313	23,59
De 90 a 94 años	226	17,03	74	5,58	152	11,46
De 95 a 99 años	46	3,47	9	0,68	37	2,79
De 100 y más años	7	0,53	2	0,15	5	0,38

Población según sexo, nacionalidad y grupos de edad

Nacionalidad	Grupos de edad	Ambos sexos		Hombres		Mujeres	
		Número	%	Número	%	Número	%
TOTAL	Total	13.267	100,00	6.144	46,31	7.123	53,69
	< de 16 años	1.245	9,38	626	4,72	619	4,67
	De 16 a 64 años	8.144	61,39	3.975	29,96	4.169	31,42
	De 65 y más	3.878	29,23	1.543	11,63	2.335	17,60
Españoles	Total	12.601	94,98	5.834	43,97	6.767	51,01
	< de 16 años	1.152	8,68	577	4,35	575	4,33
	De 16 a 64 años	7.597	57,26	3.727	28,09	3.870	29,17
	De 65 y más	3.852	29,03	1.530	11,53	2.322	17,50
Extranjeros	Total	666	5,02	310	2,34	356	2,68
	< de 16 años	93	0,70	49	0,37	44	0,33
	De 16 a 64 años	547	4,12	248	1,87	299	2,25
	De 65 y más	26	0,20	13	0,10	13	0,10

Población extranjera según sexo y nacionalidad

Nacionalidad	Ambos sexos		Hombres		Mujeres	
	Número	%	Número	%	Número	%
Total	666	100,00	310	46,55	356	53,45
Francia	10	1,50	4	0,60	6	0,90
Italia	20	3,00	12	1,80	8	1,20
Polonia	4	0,60	3	0,45	1	0,15
Portugal	25	3,75	15	2,25	10	1,50
Reino Unido	15	2,25	11	1,65	4	0,60
Rumanía	41	6,16	14	2,10	27	4,05
Ucrania	9	1,35	0	0,00	9	1,35
Marruecos	34	5,11	18	2,70	16	2,40
Senegal	42	6,31	35	5,26	7	1,05
Cuba	24	3,60	10	1,50	14	2,10
Honduras	15	2,25	4	0,60	11	1,65
República Dominicana	33	4,95	11	1,65	22	3,30
Argentina	9	1,35	3	0,45	6	0,90
Brasil	35	5,26	12	1,80	23	3,45
Colombia	50	7,51	25	3,75	25	3,75
Ecuador	3	0,45	2	0,30	1	0,15
Paraguay	26	3,90	4	0,60	22	3,30
Perú	42	6,31	21	3,15	21	3,15
Venezuela	54	8,11	21	3,15	33	4,95
China	36	5,41	17	2,55	19	2,85
RESTO	139	20,87	68	10,21	71	10,66

Fuente: INE, Padrón Municipal de Habitantes 2022; datos elaborados por Sadei

Área IV: Oviedo

Año 2022

Población según sexo y edad

Grupos de edad	Ambos sexos		Hombres		Mujeres	
	Número	%	Número	%	Número	%
TOTAL	326.057	1.000,00	154.374	473,46	171.683	526,54
De 0 a 4 años	9.636	29,55	5.014	15,38	4.622	14,18
De 5 a 9 años	12.518	38,39	6.465	19,83	6.053	18,56
De 10 a 14 años	14.398	44,16	7.308	22,41	7.090	21,74
De 15 a 19 años	13.645	41,85	6.995	21,45	6.650	20,40
De 20 a 24 años	13.346	40,93	6.901	21,17	6.445	19,77
De 25 a 29 años	13.422	41,16	6.695	20,53	6.727	20,63
De 30 a 34 años	15.350	47,08	7.537	23,12	7.813	23,96
De 35 a 39 años	19.812	60,76	9.819	30,11	9.993	30,65
De 40 a 44 años	26.040	79,86	12.671	38,86	13.369	41,00
De 45 a 49 años	28.517	87,46	14.048	43,08	14.469	44,38
De 50 a 54 años	26.491	81,25	12.905	39,58	13.586	41,67
De 55 a 59 años	25.892	79,41	12.276	37,65	13.616	41,76
De 60 a 64 años	25.535	78,31	11.955	36,67	13.580	41,65
De 65 a 69 años	22.723	69,69	10.409	31,92	12.314	37,77
De 70 a 74 años	18.935	58,07	8.488	26,03	10.447	32,04
De 75 a 79 años	14.984	45,96	6.378	19,56	8.606	26,39
De 80 a 84 años	9.607	29,46	3.792	11,63	5.815	17,83
De 85 a 89 años	9.063	27,80	3.075	9,43	5.988	18,36
De 90 a 94 años	4.646	14,25	1.334	4,09	3.312	10,16
De 95 a 99 años	1.285	3,94	275	0,84	1.010	3,10
De 100 y más años	212	0,65	34	0,10	178	0,55

Población según sexo, nacionalidad y grupos de edad

Nacionalidad	Grupos de edad	Ambos sexos		Hombres		Mujeres	
		Número	%	Número	%	Número	%
TOTAL	Total	326.057	100,00	154.374	47,35	171.683	52,65
	< de 16 años	39.426	12,09	20.283	6,22	19.143	5,87
	De 16 a 64 años	205.176	62,93	100.306	30,76	104.870	32,16
	De 65 y más	81.455	24,98	33.785	10,36	47.670	14,62
Españoles	Total	308.267	94,54	146.260	44,86	162.007	49,69
	< de 16 años	37.201	11,41	19.125	5,87	18.076	5,54
	De 16 a 64 años	190.594	58,45	93.746	28,75	96.848	29,70
	De 65 y más	80.472	24,68	33.389	10,24	47.083	14,44
Extranjeros	Total	17.790	5,46	8.114	2,49	9.676	2,97
	< de 16 años	2.225	0,68	1.158	0,36	1.067	0,33
	De 16 a 64 años	14.582	4,47	6.560	2,01	8.022	2,46
	De 65 y más	983	0,30	396	0,12	587	0,18

Población extranjera según sexo y nacionalidad

Nacionalidad	Ambos sexos		Hombres		Mujeres	
	Número	%	Número	%	Número	%
Total	17.790	100,00	8.114	45,61	9.676	54,39
Francia	245	1,38	108	0,61	137	0,77
Italia	593	3,33	323	1,82	270	1,52
Polonia	124	0,70	55	0,31	69	0,39
Portugal	640	3,60	352	1,98	288	1,62
Reino Unido	347	1,95	200	1,12	147	0,83
Rumanía	2.633	14,80	1.148	6,45	1.485	8,35
Ucrania	432	2,43	148	0,83	284	1,60
Marruecos	1.163	6,54	641	3,60	522	2,93
Senegal	648	3,64	537	3,02	111	0,62
Cuba	547	3,07	260	1,46	287	1,61
Honduras	233	1,31	63	0,35	170	0,96
República Dominicana	441	2,48	189	1,06	252	1,42
Argentina	353	1,98	158	0,89	195	1,10
Brasil	830	4,67	228	1,28	602	3,38
Colombia	1.765	9,92	757	4,26	1.008	5,67
Ecuador	498	2,80	269	1,51	229	1,29
Paraguay	1.032	5,80	325	1,83	707	3,97
Perú	286	1,61	117	0,66	169	0,95
Venezuela	1.172	6,59	479	2,69	693	3,90
China	582	3,27	288	1,62	294	1,65
RESTO	3.226	18,13	1.469	8,26	1.757	9,88

Fuente: INE, Padrón Municipal de Habitantes 2022; datos elaborados por Sadei

Área IV: Zona Básica de Salud IV.1:Oviedo - Centro-Noroeste

Año 2022

Población según sexo y edad

Grupos de edad	Ambos sexos		Hombres		Mujeres	
	Número	%	Número	%	Número	%
TOTAL	16.075	1.000,00	6.953	432,53	9.122	567,47
De 0 a 4 años	432	26,87	224	13,93	208	12,94
De 5 a 9 años	440	27,37	236	14,68	204	12,69
De 10 a 14 años	497	30,92	244	15,18	253	15,74
De 15 a 19 años	592	36,83	302	18,79	290	18,04
De 20 a 24 años	741	46,10	378	23,51	363	22,58
De 25 a 29 años	727	45,23	322	20,03	405	25,19
De 30 a 34 años	734	45,66	345	21,46	389	24,20
De 35 a 39 años	841	52,32	382	23,76	459	28,55
De 40 a 44 años	982	61,09	456	28,37	526	32,72
De 45 a 49 años	1.082	67,31	515	32,04	567	35,27
De 50 a 54 años	1.181	73,47	505	31,42	676	42,05
De 55 a 59 años	1.195	74,34	524	32,60	671	41,74
De 60 a 64 años	1.357	84,42	584	36,33	773	48,09
De 65 a 69 años	1.296	80,62	517	32,16	779	48,46
De 70 a 74 años	1.137	70,73	466	28,99	671	41,74
De 75 a 79 años	996	61,96	386	24,01	610	37,95
De 80 a 84 años	680	42,30	248	15,43	432	26,87
De 85 a 89 años	662	41,18	190	11,82	472	29,36
De 90 a 94 años	361	22,46	93	5,79	268	16,67
De 95 a 99 años	126	7,84	33	2,05	93	5,79
De 100 y más años	16	1,00	3	0,19	13	0,81

Población según sexo, nacionalidad y grupos de edad

Nacionalidad	Grupos de edad	Ambos sexos		Hombres		Mujeres	
		Número	%	Número	%	Número	%
TOTAL	Total	16.075	100,00	6.953	43,25	9.122	56,75
	< de 16 años	1.478	9,19	759	4,72	719	4,47
	De 16 a 64 años	9.323	58,00	4.258	26,49	5.065	31,51
	De 65 y más	5.274	32,81	1.936	12,04	3.338	20,77
Españoles	Total	14.847	92,36	6.416	39,91	8.431	52,45
	< de 16 años	1.343	8,35	683	4,25	660	4,11
	De 16 a 64 años	8.302	51,65	3.821	23,77	4.481	27,88
	De 65 y más	5.202	32,36	1.912	11,89	3.290	20,47
Extranjeros	Total	1.228	7,64	537	3,34	691	4,30
	< de 16 años	135	0,84	76	0,47	59	0,37
	De 16 a 64 años	1.021	6,35	437	2,72	584	3,63
	De 65 y más	72	0,45	24	0,15	48	0,30

Población extranjera según sexo y nacionalidad

Nacionalidad	Ambos sexos		Hombres		Mujeres	
	Número	%	Número	%	Número	%
Total	1.228	100,00	537	43,73	691	56,27
Francia	20	1,63	6	0,49	14	1,14
Italia	57	4,64	26	2,12	31	2,52
Polonia	5	0,41	2	0,16	3	0,24
Portugal	25	2,04	12	0,98	13	1,06
Reino Unido	24	1,95	14	1,14	10	0,81
Rumanía	158	12,87	60	4,89	98	7,98
Ucrania	34	2,77	7	0,57	27	2,20
Marruecos	47	3,83	33	2,69	14	1,14
Senegal	33	2,69	32	2,61	1	0,08
Cuba	50	4,07	22	1,79	28	2,28
Honduras	12	0,98	3	0,24	9	0,73
República Dominicana	27	2,20	11	0,90	16	1,30
Argentina	17	1,38	11	0,90	6	0,49
Brasil	56	4,56	19	1,55	37	3,01
Colombia	118	9,61	41	3,34	77	6,27
Ecuador	39	3,18	18	1,47	21	1,71
Paraguay	108	8,79	41	3,34	67	5,46
Perú	20	1,63	8	0,65	12	0,98
Venezuela	105	8,55	42	3,42	63	5,13
China	39	3,18	18	1,47	21	1,71
RESTO	234	19,06	111	9,04	123	10,02

Fuente: INE, Padrón Municipal de Habitantes 2022; datos elaborados por Sadei

Área IV: Zona Básica de Salud IV.2: Oviedo - Centro-Sur Año 2022

Población según sexo y edad

Grupos de edad	Ambos sexos		Hombres		Mujeres	
	Número	%	Número	%	Número	%
TOTAL	14.680	1.000,00	6.548	446,05	8.132	553,95
De 0 a 4 años	345	23,50	178	12,13	167	11,38
De 5 a 9 años	473	32,22	243	16,55	230	15,67
De 10 a 14 años	555	37,81	271	18,46	284	19,35
De 15 a 19 años	627	42,71	324	22,07	303	20,64
De 20 a 24 años	625	42,57	327	22,28	298	20,30
De 25 a 29 años	578	39,37	289	19,69	289	19,69
De 30 a 34 años	602	41,01	288	19,62	314	21,39
De 35 a 39 años	681	46,39	332	22,62	349	23,77
De 40 a 44 años	860	58,58	408	27,79	452	30,79
De 45 a 49 años	1.142	77,79	537	36,58	605	41,21
De 50 a 54 años	1.156	78,75	570	38,83	586	39,92
De 55 a 59 años	1.135	77,32	503	34,26	632	43,05
De 60 a 64 años	1.132	77,11	497	33,86	635	43,26
De 65 a 69 años	1.141	77,72	473	32,22	668	45,50
De 70 a 74 años	997	67,92	391	26,63	606	41,28
De 75 a 79 años	906	61,72	353	24,05	553	37,67
De 80 a 84 años	633	43,12	251	17,10	382	26,02
De 85 a 89 años	592	40,33	180	12,26	412	28,07
De 90 a 94 años	355	24,18	106	7,22	249	16,96
De 95 a 99 años	118	8,04	24	1,63	94	6,40
De 100 y más años	27	1,84	3	0,20	24	1,63

Población según sexo, nacionalidad y grupos de edad

Nacionalidad	Grupos de edad	Ambos sexos		Hombres		Mujeres	
		Número	%	Número	%	Número	%
TOTAL	Total	14.680	100,00	6.548	44,60	8.132	55,40
	< de 16 años	1.489	10,14	753	5,13	736	5,01
	De 16 a 64 años	8.422	57,37	4.014	27,34	4.408	30,03
	De 65 y más	4.769	32,49	1.781	12,13	2.988	20,35
Españoles	Total	13.957	95,07	6.231	42,45	7.726	52,63
	< de 16 años	1.436	9,78	724	4,93	712	4,85
	De 16 a 64 años	7.805	53,17	3.750	25,54	4.055	27,62
	De 65 y más	4.716	32,13	1.757	11,97	2.959	20,16
Extranjeros	Total	723	4,93	317	2,16	406	2,77
	< de 16 años	53	0,36	29	0,20	24	0,16
	De 16 a 64 años	617	4,20	264	1,80	353	2,40
	De 65 y más	53	0,36	24	0,16	29	0,20

Población extranjera según sexo y nacionalidad

Nacionalidad	Ambos sexos		Hombres		Mujeres	
	Número	%	Número	%	Número	%
Total	723	100,00	317	43,85	406	56,15
Francia	10	1,38	3	0,41	7	0,97
Italia	41	5,67	22	3,04	19	2,63
Polonia	7	0,97	3	0,41	4	0,55
Portugal	21	2,90	12	1,66	9	1,24
Reino Unido	23	3,18	13	1,80	10	1,38
Rumanía	86	11,89	34	4,70	52	7,19
Ucrania	15	2,07	5	0,69	10	1,38
Marruecos	16	2,21	7	0,97	9	1,24
Senegal	14	1,94	12	1,66	2	0,28
Cuba	17	2,35	11	1,52	6	0,83
Honduras	13	1,80	1	0,14	12	1,66
República Dominicana	18	2,49	9	1,24	9	1,24
Argentina	20	2,77	8	1,11	12	1,66
Brasil	23	3,18	9	1,24	14	1,94
Colombia	48	6,64	19	2,63	29	4,01
Ecuador	18	2,49	9	1,24	9	1,24
Paraguay	42	5,81	7	0,97	35	4,84
Perú	12	1,66	3	0,41	9	1,24
Venezuela	45	6,22	19	2,63	26	3,60
China	14	1,94	6	0,83	8	1,11
RESTO	220	30,43	105	14,52	115	15,91

Fuente: INE, Padrón Municipal de Habitantes 2022; datos elaborados por Sadei

Área IV: Zona Básica de Salud IV.3: Oviedo - La Argañosa-San Claudio-Las Regueras Año 2022

Población según sexo y edad

Grupos de edad	Ambos sexos		Hombres		Mujeres	
	Número	%	Número	%	Número	%
TOTAL	25.209	1.000,00	11.594	459,92	13.615	540,08
De 0 a 4 años	654	25,94	365	14,48	289	11,46
De 5 a 9 años	874	34,67	460	18,25	414	16,42
De 10 a 14 años	1.040	41,26	511	20,27	529	20,98
De 15 a 19 años	1.036	41,10	518	20,55	518	20,55
De 20 a 24 años	1.082	42,92	576	22,85	506	20,07
De 25 a 29 años	1.177	46,69	587	23,29	590	23,40
De 30 a 34 años	1.203	47,72	558	22,13	645	25,59
De 35 a 39 años	1.457	57,80	733	29,08	724	28,72
De 40 a 44 años	1.819	72,16	867	34,39	952	37,76
De 45 a 49 años	1.997	79,22	949	37,65	1.048	41,57
De 50 a 54 años	1.968	78,07	887	35,19	1.081	42,88
De 55 a 59 años	2.043	81,04	920	36,49	1.123	44,55
De 60 a 64 años	2.123	84,22	942	37,37	1.181	46,85
De 65 a 69 años	1.892	75,05	820	32,53	1.072	42,52
De 70 a 74 años	1.635	64,86	725	28,76	910	36,10
De 75 a 79 años	1.251	49,63	516	20,47	735	29,16
De 80 a 84 años	767	30,43	308	12,22	459	18,21
De 85 a 89 años	723	28,68	229	9,08	494	19,60
De 90 a 94 años	356	14,12	95	3,77	261	10,35
De 95 a 99 años	100	3,97	25	0,99	75	2,98
De 100 y más años	12	0,48	3	0,12	9	0,36

Población según sexo, nacionalidad y grupos de edad

Nacionalidad	Grupos de edad	Ambos sexos		Hombres		Mujeres	
		Número	%	Número	%	Número	%
TOTAL	Total	25.209	100,00	11.594	45,99	13.615	54,01
TOTAL	< de 16 años	2.768	10,98	1.434	5,69	1.334	5,29
	De 16 a 64 años	15.705	62,30	7.439	29,51	8.266	32,79
	De 65 y más	6.736	26,72	2.721	10,79	4.015	15,93
Españoles	Total	23.267	92,30	10.711	42,49	12.556	49,81
	< de 16 años	2.474	9,81	1.265	5,02	1.209	4,80
	De 16 a 64 años	14.140	56,09	6.747	26,76	7.393	29,33
	De 65 y más	6.653	26,39	2.699	10,71	3.954	15,68
Extranjeros	Total	1.942	7,70	883	3,50	1.059	4,20
	< de 16 años	294	1,17	169	0,67	125	0,50
	De 16 a 64 años	1.565	6,21	692	2,75	873	3,46
	De 65 y más	83	0,33	22	0,09	61	0,24

Población extranjera según sexo y nacionalidad

Nacionalidad	Ambos sexos		Hombres		Mujeres	
	Número	%	Número	%	Número	%
Total	1.942	100,00	883	45,47	1.059	54,53
Francia	12	0,62	6	0,31	6	0,31
Italia	51	2,63	30	1,54	21	1,08
Polonia	5	0,26	4	0,21	1	0,05
Portugal	23	1,18	10	0,51	13	0,67
Reino Unido	28	1,44	17	0,88	11	0,57
Rumania	362	18,64	188	9,68	174	8,96
Ucrania	54	2,78	17	0,88	37	1,91
Marruecos	177	9,11	98	5,05	79	4,07
Senegal	22	1,13	16	0,82	6	0,31
Cuba	43	2,21	14	0,72	29	1,49
Honduras	25	1,29	5	0,26	20	1,03
República Dominicana	33	1,70	10	0,51	23	1,18
Argentina	45	2,32	15	0,77	30	1,54
Brasil	93	4,79	30	1,54	63	3,24
Colombia	215	11,07	93	4,79	122	6,28
Ecuador	97	4,99	56	2,88	41	2,11
Paraguay	185	9,53	60	3,09	125	6,44
Perú	27	1,39	10	0,51	17	0,88
Venezuela	109	5,61	56	2,88	53	2,73
China	47	2,42	25	1,29	22	1,13
RESTO	289	14,88	123	6,33	166	8,55

Fuente: INE, Padrón Municipal de Habitantes 2022; datos elaborados por Sadei

Área IV: Zona Básica de Salud IV.4: Oviedo - El Cristo-Trubia

Año 2022

Población según sexo y edad

Grupos de edad	Ambos sexos		Hombres		Mujeres	
	Número	%	Número	%	Número	%
TOTAL	21.871	1.000,00	10.103	461,94	11.768	538,06
De 0 a 4 años	740	33,83	395	18,06	345	15,77
De 5 a 9 años	980	44,81	496	22,68	484	22,13
De 10 a 14 años	1.086	49,65	531	24,28	555	25,38
De 15 a 19 años	872	39,87	453	20,71	419	19,16
De 20 a 24 años	819	37,45	436	19,94	383	17,51
De 25 a 29 años	822	37,58	415	18,97	407	18,61
De 30 a 34 años	981	44,85	443	20,26	538	24,60
De 35 a 39 años	1.338	61,18	625	28,58	713	32,60
De 40 a 44 años	1.859	85,00	864	39,50	995	45,49
De 45 a 49 años	1.856	84,86	911	41,65	945	43,21
De 50 a 54 años	1.599	73,11	783	35,80	816	37,31
De 55 a 59 años	1.604	73,34	728	33,29	876	40,05
De 60 a 64 años	1.630	74,53	720	32,92	910	41,61
De 65 a 69 años	1.409	64,42	618	28,26	791	36,17
De 70 a 74 años	1.359	62,14	574	26,24	785	35,89
De 75 a 79 años	1.093	49,97	482	22,04	611	27,94
De 80 a 84 años	705	32,23	277	12,67	428	19,57
De 85 a 89 años	644	29,45	212	9,69	432	19,75
De 90 a 94 años	357	16,32	113	5,17	244	11,16
De 95 a 99 años	103	4,71	25	1,14	78	3,57
De 100 y más años	15	0,69	2	0,09	13	0,59

Población según sexo, nacionalidad y grupos de edad

Nacionalidad	Grupos de edad	Ambos sexos		Hombres		Mujeres	
		Número	%	Número	%	Número	%
TOTAL	Total	21.871	100,00	10.103	46,19	11.768	53,81
	< de 16 años	3.014	13,78	1.534	7,01	1.480	6,77
	De 16 a 64 años	13.172	60,23	6.266	28,65	6.906	31,58
	De 65 y más	5.685	25,99	2.303	10,53	3.382	15,46
Españoles	Total	20.554	93,98	9.530	43,57	11.024	50,40
	< de 16 años	2.831	12,94	1.436	6,57	1.395	6,38
	De 16 a 64 años	12.100	55,32	5.822	26,62	6.278	28,70
	De 65 y más	5.623	25,71	2.272	10,39	3.351	15,32
Extranjeros	Total	1.317	6,02	573	2,62	744	3,40
	< de 16 años	183	0,84	98	0,45	85	0,39
	De 16 a 64 años	1.072	4,90	444	2,03	628	2,87
	De 65 y más	62	0,28	31	0,14	31	0,14

Población extranjera según sexo y nacionalidad

Nacionalidad	Ambos sexos		Hombres		Mujeres	
	Número	%	Número	%	Número	%
Total	1.317	100,00	573	43,51	744	56,49
Francia	12	0,91	7	0,53	5	0,38
Italia	64	4,86	32	2,43	32	2,43
Polonia	14	1,06	5	0,38	9	0,68
Portugal	23	1,75	14	1,06	9	0,68
Reino Unido	33	2,51	19	1,44	14	1,06
Rumania	266	20,20	120	9,11	146	11,09
Ucrania	37	2,81	13	0,99	24	1,82
Marruecos	70	5,32	38	2,89	32	2,43
Senegal	17	1,29	12	0,91	5	0,38
Cuba	56	4,25	32	2,43	24	1,82
Honduras	40	3,04	12	0,91	28	2,13
República Dominicana	17	1,29	6	0,46	11	0,84
Argentina	15	1,14	7	0,53	8	0,61
Brasil	84	6,38	22	1,67	62	4,71
Colombia	109	8,28	44	3,34	65	4,94
Ecuador	32	2,43	16	1,21	16	1,21
Paraguay	66	5,01	22	1,67	44	3,34
Perú	28	2,13	12	0,91	16	1,21
Venezuela	93	7,06	33	2,51	60	4,56
China	34	2,58	18	1,37	16	1,21
RESTO	207	15,72	89	6,76	118	8,96

Fuente: INE, Padrón Municipal de Habitantes 2022; datos elaborados por Sadei

Area IV: Zona Básica de Salud IV.5: Oviedo - Otero-Olloniego-Tudela Veguín Año 2022

Población según sexo y edad

Grupos de edad	Ambos sexos		Hombres		Mujeres	
	Número	%	Número	%	Número	%
TOTAL	23.147	1.000,00	10.868	469,52	12.279	530,48
De 0 a 4 años	615	26,57	322	13,91	293	12,66
De 5 a 9 años	758	32,75	393	16,98	365	15,77
De 10 a 14 años	903	39,01	458	19,79	445	19,22
De 15 a 19 años	945	40,83	468	20,22	477	20,61
De 20 a 24 años	909	39,27	460	19,87	449	19,40
De 25 a 29 años	891	38,49	446	19,27	445	19,22
De 30 a 34 años	1.006	43,46	505	21,82	501	21,64
De 35 a 39 años	1.304	56,34	663	28,64	641	27,69
De 40 a 44 años	1.655	71,50	819	35,38	836	36,12
De 45 a 49 años	1.881	81,26	941	40,65	940	40,61
De 50 a 54 años	1.789	77,29	878	37,93	911	39,36
De 55 a 59 años	1.930	83,38	936	40,44	994	42,94
De 60 a 64 años	1.898	82,00	882	38,10	1.016	43,89
De 65 a 69 años	1.802	77,85	799	34,52	1.003	43,33
De 70 a 74 años	1.592	68,78	674	29,12	918	39,66
De 75 a 79 años	1.322	57,11	539	23,29	783	33,83
De 80 a 84 años	804	34,73	322	13,91	482	20,82
De 85 a 89 años	708	30,59	250	10,80	458	19,79
De 90 a 94 años	331	14,30	95	4,10	236	10,20
De 95 a 99 años	89	3,84	18	0,78	71	3,07
De 100 y más años	15	0,65	0	0,00	15	0,65

Población según sexo, nacionalidad y grupos de edad

Nacionalidad	Grupos de edad	Ambos sexos		Hombres		Mujeres	
		Número	%	Número	%	Número	%
TOTAL	Total	23.147	100,00	10.868	46,95	12.279	53,05
	< de 16 años	2.481	10,72	1.281	5,53	1.200	5,18
	De 16 a 64 años	14.003	60,50	6.890	29,77	7.113	30,73
	De 65 y más	6.663	28,79	2.697	11,65	3.966	17,13
Españoles	Total	22.110	95,52	10.404	44,95	11.706	50,57
	< de 16 años	2.362	10,20	1.227	5,30	1.135	4,90
	De 16 a 64 años	13.164	56,87	6.514	28,14	6.650	28,73
	De 65 y más	6.584	28,44	2.663	11,50	3.921	16,94
Extranjeros	Total	1.037	4,48	464	2,00	573	2,48
	< de 16 años	119	0,51	54	0,23	65	0,28
	De 16 a 64 años	839	3,62	376	1,62	463	2,00
	De 65 y más	79	0,34	34	0,15	45	0,19

Población extranjera según sexo y nacionalidad

Nacionalidad	Ambos sexos		Hombres		Mujeres	
	Número	%	Número	%	Número	%
Total	1.037	100,00	464	44,74	573	55,26
Francia	17	1,64	5	0,48	12	1,16
Italia	60	5,79	37	3,57	23	2,22
Polonia	12	1,16	5	0,48	7	0,68
Portugal	43	4,15	21	2,03	22	2,12
Reino Unido	21	2,03	15	1,45	6	0,58
Rumanía	176	16,97	78	7,52	98	9,45
Ucrania	53	5,11	19	1,83	34	3,28
Marruecos	44	4,24	28	2,70	16	1,54
Senegal	22	2,12	18	1,74	4	0,39
Cuba	28	2,70	17	1,64	11	1,06
Honduras	7	0,68	2	0,19	5	0,48
República Dominicana	9	0,87	4	0,39	5	0,48
Argentina	28	2,70	7	0,68	21	2,03
Brasil	31	2,99	8	0,77	23	2,22
Colombia	75	7,23	29	2,80	46	4,44
Ecuador	24	2,31	13	1,25	11	1,06
Paraguay	39	3,76	8	0,77	31	2,99
Perú	27	2,60	11	1,06	16	1,54
Venezuela	97	9,35	34	3,28	63	6,08
China	16	1,54	6	0,58	10	0,96
RESTO	208	20,06	99	9,55	109	10,51

Fuente: INE, Padrón Municipal de Habitantes 2022; datos elaborados por Sadei

Área IV: Zona Básica de Salud IV.6: Oviedo - Ventanielles-Colloto Año 2022

Población según sexo y edad

Grupos de edad	Ambos sexos		Hombres		Mujeres	
	Número	%	Número	%	Número	%
TOTAL	26.828	1.000,00	12.603	469,77	14.225	530,23
De 0 a 4 años	759	28,29	374	13,94	385	14,35
De 5 a 9 años	1.052	39,21	530	19,76	522	19,46
De 10 a 14 años	1.244	46,37	626	23,33	618	23,04
De 15 a 19 años	1.242	46,29	629	23,45	613	22,85
De 20 a 24 años	1.138	42,42	578	21,54	560	20,87
De 25 a 29 años	1.169	43,57	594	22,14	575	21,43
De 30 a 34 años	1.246	46,44	620	23,11	626	23,33
De 35 a 39 años	1.586	59,12	771	28,74	815	30,38
De 40 a 44 años	2.089	77,87	1.020	38,02	1.069	39,85
De 45 a 49 años	2.393	89,20	1.182	44,06	1.211	45,14
De 50 a 54 años	2.270	84,61	1.130	42,12	1.140	42,49
De 55 a 59 años	2.211	82,41	1.009	37,61	1.202	44,80
De 60 a 64 años	2.113	78,76	962	35,86	1.151	42,90
De 65 a 69 años	1.940	72,31	902	33,62	1.038	38,69
De 70 a 74 años	1.441	53,71	657	24,49	784	29,22
De 75 a 79 años	1.100	41,00	454	16,92	646	24,08
De 80 a 84 años	691	25,76	232	8,65	459	17,11
De 85 a 89 años	693	25,83	225	8,39	468	17,44
De 90 a 94 años	342	12,75	86	3,21	256	9,54
De 95 a 99 años	94	3,50	20	0,75	74	2,76
De 100 y más años	15	0,56	2	0,07	13	0,48

Población según sexo, nacionalidad y grupos de edad

Nacionalidad	Grupos de edad	Ambos sexos		Hombres		Mujeres	
		Número	%	Número	%	Número	%
TOTAL	Total	26.828	100,00	12.603	46,98	14.225	53,02
	< de 16 años	3.307	12,33	1.656	6,17	1.651	6,15
	De 16 a 64 años	17.205	64,13	8.369	31,20	8.836	32,94
	De 65 y más	6.316	23,54	2.578	9,61	3.738	13,93
Españoles	Total	25.158	93,78	11.771	43,88	13.387	49,90
	< de 16 años	3.088	11,51	1.538	5,73	1.550	5,78
	De 16 a 64 años	15.829	59,00	7.684	28,64	8.145	30,36
	De 65 y más	6.241	23,26	2.549	9,50	3.692	13,76
Extranjeros	Total	1.670	6,22	832	3,10	838	3,12
	< de 16 años	219	0,82	118	0,44	101	0,38
	De 16 a 64 años	1.376	5,13	685	2,55	691	2,58
	De 65 y más	75	0,28	29	0,11	46	0,17

Población extranjera según sexo y nacionalidad

Nacionalidad	Ambos sexos		Hombres		Mujeres	
	Número	%	Número	%	Número	%
Total	1.670	100,00	832	49,82	838	50,18
Francia	17	1,02	10	0,60	7	0,42
Italia	52	3,11	32	1,92	20	1,20
Polonia	11	0,66	4	0,24	7	0,42
Portugal	50	2,99	26	1,56	24	1,44
Reino Unido	11	0,66	6	0,36	5	0,30
Rumanía	223	13,35	100	5,99	123	7,37
Ucrania	41	2,46	14	0,84	27	1,62
Marruecos	142	8,50	79	4,73	63	3,77
Senegal	123	7,37	107	6,41	16	0,96
Cuba	52	3,11	26	1,56	26	1,56
Honduras	35	2,10	15	0,90	20	1,20
República Dominicana	53	3,17	29	1,74	24	1,44
Argentina	30	1,80	19	1,14	11	0,66
Brasil	70	4,19	21	1,26	49	2,93
Colombia	206	12,34	102	6,11	104	6,23
Ecuador	41	2,46	18	1,08	23	1,38
Paraguay	48	2,87	18	1,08	30	1,80
Perú	26	1,56	12	0,72	14	0,84
Venezuela	86	5,15	33	1,98	53	3,17
China	62	3,71	31	1,86	31	1,86
RESTO	291	17,43	130	7,78	161	9,64

Fuente: INE, Padrón Municipal de Habitantes 2022; datos elaborados por Sadei

Área IV: Zona Básica de Salud IV.7: Oviedo - Teatinos Año 2022

Población según sexo y edad

Grupos de edad	Ambos sexos		Hombres		Mujeres	
	Número	%	Número	%	Número	%
TOTAL	17.291	1.000,00	8.220	475,39	9.071	524,61
De 0 a 4 años	519	30,02	279	16,14	240	13,88
De 5 a 9 años	667	38,57	349	20,18	318	18,39
De 10 a 14 años	777	44,94	399	23,08	378	21,86
De 15 a 19 años	644	37,24	325	18,80	319	18,45
De 20 a 24 años	743	42,97	390	22,56	353	20,42
De 25 a 29 años	825	47,71	411	23,77	414	23,94
De 30 a 34 años	1.010	58,41	484	27,99	526	30,42
De 35 a 39 años	1.090	63,04	528	30,54	562	32,50
De 40 a 44 años	1.484	85,82	710	41,06	774	44,76
De 45 a 49 años	1.507	87,16	765	44,24	742	42,91
De 50 a 54 años	1.367	79,06	666	38,52	701	40,54
De 55 a 59 años	1.436	83,05	669	38,69	767	44,36
De 60 a 64 años	1.434	82,93	642	37,13	792	45,80
De 65 a 69 años	1.209	69,92	564	32,62	645	37,30
De 70 a 74 años	981	56,73	440	25,45	541	31,29
De 75 a 79 años	649	37,53	291	16,83	358	20,70
De 80 a 84 años	375	21,69	132	7,63	243	14,05
De 85 a 89 años	365	21,11	121	7,00	244	14,11
De 90 a 94 años	162	9,37	41	2,37	121	7,00
De 95 a 99 años	40	2,31	14	0,81	26	1,50
De 100 y más años	7	0,40	0	0,00	7	0,40

Población según sexo, nacionalidad y grupos de edad

Nacionalidad	Grupos de edad	Ambos sexos		Hombres		Mujeres	
		Número	%	Número	%	Número	%
TOTAL	Total	17.291	100,00	8.220	47,54	9.071	52,46
	< de 16 años	2.107	12,19	1.104	6,38	1.003	5,80
	De 16 a 64 años	11.396	65,91	5.513	31,88	5.883	34,02
	De 65 y más	3.788	21,91	1.603	9,27	2.185	12,64
Españoles	Total	15.961	92,31	7.570	43,78	8.391	48,53
	< de 16 años	1.945	11,25	1.022	5,91	923	5,34
	De 16 a 64 años	10.285	59,48	4.969	28,74	5.316	30,74
	De 65 y más	3.731	21,58	1.579	9,13	2.152	12,45
Extranjeros	Total	1.330	7,69	650	3,76	680	3,93
	< de 16 años	162	0,94	82	0,47	80	0,46
	De 16 a 64 años	1.111	6,43	544	3,15	567	3,28
	De 65 y más	57	0,33	24	0,14	33	0,19

Población extranjera según sexo y nacionalidad

Nacionalidad	Ambos sexos		Hombres		Mujeres	
	Número	%	Número	%	Número	%
Total	1.330	100,00	650	48,87	680	51,13
Francia	9	0,68	4	0,30	5	0,38
Italia	44	3,31	24	1,80	20	1,50
Polonia	10	0,75	5	0,38	5	0,38
Portugal	41	3,08	24	1,80	17	1,28
Reino Unido	8	0,60	3	0,23	5	0,38
Rumanía	116	8,72	55	4,14	61	4,59
Ucrania	12	0,90	3	0,23	9	0,68
Marruecos	72	5,41	37	2,78	35	2,63
Senegal	133	10,00	107	8,05	26	1,95
Cuba	50	3,76	22	1,65	28	2,11
Honduras	20	1,50	11	0,83	9	0,68
República Dominicana	51	3,83	18	1,35	33	2,48
Argentina	26	1,95	14	1,05	12	0,90
Brasil	70	5,26	22	1,65	48	3,61
Colombia	183	13,76	81	6,09	102	7,67
Ecuador	34	2,56	17	1,28	17	1,28
Paraguay	60	4,51	21	1,58	39	2,93
Perú	23	1,73	10	0,75	13	0,98
Venezuela	99	7,44	49	3,68	50	3,76
China	35	2,63	16	1,20	19	1,43
RESTO	234	17,59	107	8,05	127	9,55

Fuente: INE, Padrón Municipal de Habitantes 2022; datos elaborados por Sadei

Área IV: Zona Básica de Salud IV.8: Oviedo - Pumarín

Año 2022

Población según sexo y edad

Grupos de edad	Ambos sexos		Hombres		Mujeres	
	Número	%	Número	%	Número	%
TOTAL	16.930	1.000,00	7.634	450,92	9.296	549,08
De 0 a 4 años	426	25,16	218	12,88	208	12,29
De 5 a 9 años	563	33,25	297	17,54	266	15,71
De 10 a 14 años	581	34,32	306	18,07	275	16,24
De 15 a 19 años	575	33,96	290	17,13	285	16,83
De 20 a 24 años	759	44,83	371	21,91	388	22,92
De 25 a 29 años	738	43,59	366	21,62	372	21,97
De 30 a 34 años	799	47,19	391	23,10	408	24,10
De 35 a 39 años	1.060	62,61	515	30,42	545	32,19
De 40 a 44 años	1.210	71,47	594	35,09	616	36,39
De 45 a 49 años	1.312	77,50	635	37,51	677	39,99
De 50 a 54 años	1.259	74,37	557	32,90	702	41,46
De 55 a 59 años	1.302	76,90	554	32,72	748	44,18
De 60 a 64 años	1.452	85,76	639	37,74	813	48,02
De 65 a 69 años	1.420	83,87	590	34,85	830	49,03
De 70 a 74 años	1.202	71,00	510	30,12	692	40,87
De 75 a 79 años	909	53,69	364	21,50	545	32,19
De 80 a 84 años	540	31,90	218	12,88	322	19,02
De 85 a 89 años	469	27,70	139	8,21	330	19,49
De 90 a 94 años	272	16,07	65	3,84	207	12,23
De 95 a 99 años	71	4,19	12	0,71	59	3,48
De 100 y más años	11	0,65	3	0,18	8	0,47

Población según sexo, nacionalidad y grupos de edad

Nacionalidad	Grupos de edad	Ambos sexos		Hombres		Mujeres	
		Número	%	Número	%	Número	%
TOTAL	Total	16.930	100,00	7.634	45,09	9.296	54,91
	< de 16 años	1.681	9,93	874	5,16	807	4,77
	De 16 a 64 años	10.355	61,16	4.859	28,70	5.496	32,46
	De 65 y más	4.894	28,91	1.901	11,23	2.993	17,68
Españoles	Total	15.207	89,82	6.811	40,23	8.396	49,59
	< de 16 años	1.471	8,69	764	4,51	707	4,18
	De 16 a 64 años	8.906	52,60	4.169	24,62	4.737	27,98
	De 65 y más	4.830	28,53	1.878	11,09	2.952	17,44
Extranjeros	Total	1.723	10,18	823	4,86	900	5,32
	< de 16 años	210	1,24	110	0,65	100	0,59
	De 16 a 64 años	1.449	8,56	690	4,08	759	4,48
	De 65 y más	64	0,38	23	0,14	41	0,24

Población extranjera según sexo y nacionalidad

Nacionalidad	Ambos sexos		Hombres		Mujeres	
	Número	%	Número	%	Número	%
Total	1.723	100,00	823	47,77	900	52,23
Francia	18	1,04	7	0,41	11	0,64
Italia	30	1,74	15	0,87	15	0,87
Polonia	3	0,17	0	0,00	3	0,17
Portugal	27	1,57	15	0,87	12	0,70
Reino Unido	12	0,70	7	0,41	5	0,29
Rumania	228	13,23	91	5,28	137	7,95
Ucrania	29	1,68	8	0,46	21	1,22
Marruecos	112	6,50	70	4,06	42	2,44
Senegal	120	6,96	102	5,92	18	1,04
Cuba	79	4,59	34	1,97	45	2,61
Honduras	9	0,52	0	0,00	9	0,52
República Dominicana	63	3,66	31	1,80	32	1,86
Argentina	28	1,63	14	0,81	14	0,81
Brasil	63	3,66	21	1,22	42	2,44
Colombia	217	12,59	95	5,51	122	7,08
Ecuador	59	3,42	34	1,97	25	1,45
Paraguay	118	6,85	40	2,32	78	4,53
Perú	34	1,97	17	0,99	17	0,99
Venezuela	105	6,09	44	2,55	61	3,54
China	83	4,82	35	2,03	48	2,79
RESTO	286	16,60	143	8,30	143	8,30

Fuente: INE, Padrón Municipal de Habitantes 2022; datos elaborados por Sadei

Área IV: Zona Básica de Salud IV.9: Llanera Año 2022

Población según sexo y edad

Grupos de edad	Ambos sexos		Hombres		Mujeres	
	Número	%	Número	%	Número	%
TOTAL	11.028	1.000,00	5.454	494,56	5.574	505,44
De 0 a 4 años	311	28,20	163	14,78	148	13,42
De 5 a 9 años	435	39,45	220	19,95	215	19,50
De 10 a 14 años	488	44,25	248	22,49	240	21,76
De 15 a 19 años	540	48,97	280	25,39	260	23,58
De 20 a 24 años	476	43,16	257	23,30	219	19,86
De 25 a 29 años	416	37,72	212	19,22	204	18,50
De 30 a 34 años	520	47,15	277	25,12	243	22,03
De 35 a 39 años	610	55,31	320	29,02	290	26,30
De 40 a 44 años	921	83,51	435	39,45	486	44,07
De 45 a 49 años	1.028	93,22	524	47,52	504	45,70
De 50 a 54 años	1.001	90,77	516	46,79	485	43,98
De 55 a 59 años	935	84,78	486	44,07	449	40,71
De 60 a 64 años	807	73,18	386	35,00	421	38,18
De 65 a 69 años	715	64,83	363	32,92	352	31,92
De 70 a 74 años	592	53,68	271	24,57	321	29,11
De 75 a 79 años	504	45,70	229	20,77	275	24,94
De 80 a 84 años	301	27,29	118	10,70	183	16,59
De 85 a 89 años	259	23,49	103	9,34	156	14,15
De 90 a 94 años	134	12,15	43	3,90	91	8,25
De 95 a 99 años	30	2,72	3	0,27	27	2,45
De 100 y más años	5	0,45	0	0,00	5	0,45

Población según sexo, nacionalidad y grupos de edad

Nacionalidad	Grupos de edad	Ambos sexos		Hombres		Mujeres	
		Número	%	Número	%	Número	%
TOTAL	Total	11.028	100,00	5.454	49,46	5.574	50,54
	< de 16 años	1.347	12,21	688	6,24	659	5,98
	De 16 a 64 años	7.141	64,75	3.636	32,97	3.505	31,78
	De 65 y más	2.540	23,03	1.130	10,25	1.410	12,79
Españoles	Total	10.674	96,79	5.297	48,03	5.377	48,76
	< de 16 años	1.312	11,90	673	6,10	639	5,79
	De 16 a 64 años	6.858	62,19	3.517	31,89	3.341	30,30
	De 65 y más	2.504	22,71	1.107	10,04	1.397	12,67
Extranjeros	Total	354	3,21	157	1,42	197	1,79
	< de 16 años	35	0,32	15	0,14	20	0,18
	De 16 a 64 años	283	2,57	119	1,08	164	1,49
	De 65 y más	36	0,33	23	0,21	13	0,12

Población extranjera según sexo y nacionalidad

Nacionalidad	Ambos sexos		Hombres		Mujeres	
	Número	%	Número	%	Número	%
Total	354	100,00	157	44,35	197	55,65
Francia	7	1,98	3	0,85	4	1,13
Italia	6	1,69	6	1,69	0	0,00
Polonia	3	0,85	2	0,56	1	0,28
Portugal	81	22,88	41	11,58	40	11,30
Reino Unido	6	1,69	2	0,56	4	1,13
Rumanía	19	5,37	7	1,98	12	3,39
Ucrania	3	0,85	2	0,56	1	0,28
Marruecos	30	8,47	13	3,67	17	4,80
Senegal	18	5,08	12	3,39	6	1,69
Cuba	10	2,82	3	0,85	7	1,98
Honduras	10	2,82	2	0,56	8	2,26
República Dominicana	5	1,41	1	0,28	4	1,13
Argentina	7	1,98	3	0,85	4	1,13
Brasil	21	5,93	3	0,85	18	5,08
Colombia	13	3,67	6	1,69	7	1,98
Ecuador	0	0,00	0	0,00	0	0,00
Paraguay	18	5,08	5	1,41	13	3,67
Perú	0	0,00	0	0,00	0	0,00
Venezuela	28	7,91	11	3,11	17	4,80
China	25	7,06	13	3,67	12	3,39
RESTO	44	12,43	22	6,21	22	6,21

Fuente: INE, Padrón Municipal de Habitantes 2022; datos elaborados por Sadei

Area IV: Zona Básica de Salud IV.10: Noreña Año 2022

Población según sexo y edad

Grupos de edad	Ambos sexos		Hombres		Mujeres	
	Número	%	Número	%	Número	%
TOTAL	13.244	1.000,00	6.469	488,45	6.775	511,55
De 0 a 4 años	394	29,75	216	16,31	178	13,44
De 5 a 9 años	493	37,22	238	17,97	255	19,25
De 10 a 14 años	692	52,25	370	27,94	322	24,31
De 15 a 19 años	546	41,23	275	20,76	271	20,46
De 20 a 24 años	500	37,75	261	19,71	239	18,05
De 25 a 29 años	486	36,70	260	19,63	226	17,06
De 30 a 34 años	591	44,62	313	23,63	278	20,99
De 35 a 39 años	836	63,12	403	30,43	433	32,69
De 40 a 44 años	1.069	80,72	518	39,11	551	41,60
De 45 a 49 años	1.226	92,57	628	47,42	598	45,15
De 50 a 54 años	1.181	89,17	600	45,30	581	43,87
De 55 a 59 años	1.060	80,04	533	40,24	527	39,79
De 60 a 64 años	1.060	80,04	528	39,87	532	40,17
De 65 a 69 años	881	66,52	430	32,47	451	34,05
De 70 a 74 años	703	53,08	346	26,13	357	26,96
De 75 a 79 años	546	41,23	234	17,67	312	23,56
De 80 a 84 años	349	26,35	138	10,42	211	15,93
De 85 a 89 años	361	27,26	107	8,08	254	19,18
De 90 a 94 años	221	16,69	64	4,83	157	11,85
De 95 a 99 años	45	3,40	7	0,53	38	2,87
De 100 y más años	4	0,30	0	0,00	4	0,30

Población según sexo, nacionalidad y grupos de edad

Nacionalidad	Grupos de edad	Ambos sexos		Hombres		Mujeres	
		Número	%	Número	%	Número	%
TOTAL	Total	13.244	100,00	6.469	48,84	6.775	51,16
	< de 16 años	1.698	12,82	888	6,70	810	6,12
	De 16 a 64 años	8.436	63,70	4.255	32,13	4.181	31,57
	De 65 y más	3.110	23,48	1.326	10,01	1.784	13,47
Españoles	Total	12.865	97,14	6.291	47,50	6.574	49,64
	< de 16 años	1.655	12,50	861	6,50	794	6,00
	De 16 a 64 años	8.134	61,42	4.122	31,12	4.012	30,29
	De 65 y más	3.076	23,23	1.308	9,88	1.768	13,35
Extranjeros	Total	379	2,86	178	1,34	201	1,52
	< de 16 años	43	0,32	27	0,20	16	0,12
	De 16 a 64 años	302	2,28	133	1,00	169	1,28
	De 65 y más	34	0,26	18	0,14	16	0,12

Población extranjera según sexo y nacionalidad

Nacionalidad	Ambos sexos		Hombres		Mujeres	
	Número	%	Número	%	Número	%
Total	379	100,00	178	46,97	201	53,03
Francia	12	3,17	8	2,11	4	1,06
Italia	16	4,22	9	2,37	7	1,85
Polonia	8	2,11	4	1,06	4	1,06
Portugal	20	5,28	13	3,43	7	1,85
Reino Unido	14	3,69	7	1,85	7	1,85
Rumanía	64	16,89	25	6,60	39	10,29
Ucrania	3	0,79	1	0,26	2	0,53
Marruecos	7	1,85	4	1,06	3	0,79
Senegal	12	3,17	10	2,64	2	0,53
Cuba	7	1,85	5	1,32	2	0,53
Honduras	0	0,00	0	0,00	0	0,00
República Dominicana	12	3,17	5	1,32	7	1,85
Argentina	13	3,43	6	1,58	7	1,85
Brasil	15	3,96	3	0,79	12	3,17
Colombia	26	6,86	11	2,90	15	3,96
Ecuador	7	1,85	2	0,53	5	1,32
Paraguay	31	8,18	12	3,17	19	5,01
Perú	3	0,79	1	0,26	2	0,53
Venezuela	9	2,37	4	1,06	5	1,32
China	6	1,58	4	1,06	2	0,53
RESTO	94	24,80	44	11,61	50	13,19

Fuente: INE, Padrón Municipal de Habitantes 2022; datos elaborados por Sadei

Área IV: Zona Básica de Salud IV.11: Siero-Lugones Año 2022

Población según sexo y edad

Grupos de edad	Ambos sexos		Hombres		Mujeres	
	Número	%	Número	%	Número	%
TOTAL	14.778	1.000,00	7.220	488,56	7.558	511,44
De 0 a 4 años	438	29,64	227	15,36	211	14,26
De 5 a 9 años	619	41,89	327	22,13	292	19,76
De 10 a 14 años	703	47,57	351	23,75	352	23,82
De 15 a 19 años	568	38,44	288	19,49	280	18,95
De 20 a 24 años	640	43,31	343	23,21	297	20,10
De 25 a 29 años	639	43,24	333	22,53	306	20,71
De 30 a 34 años	741	50,14	369	24,97	372	25,17
De 35 a 39 años	955	64,62	481	32,55	474	32,07
De 40 a 44 años	1.372	92,84	685	46,35	687	46,49
De 45 a 49 años	1.370	92,71	667	45,13	703	47,57
De 50 a 54 años	1.344	90,95	666	45,07	678	45,86
De 55 a 59 años	1.200	81,20	600	40,60	600	40,60
De 60 a 64 años	1.085	73,42	533	36,07	552	37,35
De 65 a 69 años	885	59,89	418	28,29	467	31,60
De 70 a 74 años	782	52,92	366	24,77	416	28,15
De 75 a 79 años	590	39,92	257	17,39	333	22,55
De 80 a 84 años	356	24,09	141	9,54	215	14,55
De 85 a 89 años	309	20,91	118	7,98	191	12,92
De 90 a 94 años	148	10,01	43	2,91	105	7,11
De 95 a 99 años	24	1,62	6	0,41	18	1,22
De 100 y más años	10	0,68	1	0,07	9	0,61

Población según sexo, nacionalidad y grupos de edad

Nacionalidad	Grupos de edad	Ambos sexos		Hombres		Mujeres	
		Número	%	Número	%	Número	%
TOTAL	Total	14.778	100,00	7.220	48,86	7.558	51,14
	< de 16 años	1.887	12,77	970	6,56	917	6,21
	De 16 a 64 años	9.787	66,23	4.900	33,16	4.887	33,07
	De 65 y más	3.104	21,00	1.350	9,14	1.754	11,87
Españoles	Total	14.050	95,07	6.873	46,51	7.177	48,57
	< de 16 años	1.789	12,11	917	6,21	872	5,90
	De 16 a 64 años	9.197	62,23	4.622	31,28	4.575	30,96
	De 65 y más	3.064	20,73	1.334	9,03	1.730	11,71
Extranjeros	Total	728	4,93	347	2,35	381	2,55
	< de 16 años	98	0,66	53	0,36	45	0,30
	De 16 a 64 años	590	3,99	278	1,88	312	2,11
	De 65 y más	40	0,27	16	0,11	24	0,16

Población extranjera según sexo y nacionalidad

Nacionalidad	Ambos sexos		Hombres		Mujeres	
	Número	%	Número	%	Número	%
Total	728	100,00	347	47,66	381	52,34
Francia	3	0,41	3	0,41	0	0,00
Italia	17	2,34	7	0,96	10	1,37
Polonia	5	0,69	3	0,41	2	0,27
Portugal	68	9,34	40	5,49	28	3,85
Reino Unido	2	0,27	2	0,27	0	0,00
Rumanía	58	7,97	23	3,16	35	4,81
Ucrania	18	2,47	9	1,24	9	1,24
Marruecos	63	8,65	33	4,53	30	4,12
Senegal	19	2,61	14	1,92	5	0,65
Cuba	25	3,43	16	2,20	9	1,24
Honduras	1	0,14	0	0,00	1	0,14
República Dominicana	17	2,34	6	0,82	11	1,51
Argentina	18	2,47	9	1,24	9	1,24
Brasil	44	6,04	8	1,10	36	4,95
Colombia	118	16,21	51	7,01	67	9,20
Ecuador	6	0,82	2	0,27	4	0,55
Paraguay	20	2,75	7	0,96	13	1,75
Perú	7	0,96	2	0,27	5	0,65
Venezuela	45	6,18	17	2,34	28	3,85
China	98	13,46	57	7,83	41	5,63
RESTO	76	10,44	38	5,22	38	5,22

Fuente: INE, Padrón Municipal de Habitantes 2022; datos elaborados por Sadei

Area IV: Zona Básica de Salud IV.12: Siero-Sariego Año 2022

Población según sexo y edad

Grupos de edad	Ambos sexos		Hombres		Mujeres	
	Número	%	Número	%	Número	%
TOTAL	23.592	1.000,00	11.420	484,06	12.172	515,94
De 0 a 4 años	755	32,00	383	16,23	372	15,77
De 5 a 9 años	889	37,68	444	18,82	445	18,86
De 10 a 14 años	985	41,75	520	22,04	465	19,71
De 15 a 19 años	919	38,95	471	19,96	448	18,95
De 20 a 24 años	876	37,13	437	18,52	439	18,61
De 25 a 29 años	873	37,00	450	19,07	423	17,93
De 30 a 34 años	1.174	49,76	589	24,97	585	24,80
De 35 a 39 años	1.530	64,85	794	33,66	736	31,20
De 40 a 44 años	1.922	81,47	999	42,34	923	39,12
De 45 a 49 años	1.980	83,93	997	42,26	983	41,67
De 50 a 54 años	1.858	78,76	917	38,87	941	39,85
De 55 a 59 años	1.971	83,55	950	40,27	1.021	43,28
De 60 a 64 años	1.887	79,98	907	38,45	980	41,54
De 65 a 69 años	1.740	73,75	862	36,54	878	37,22
De 70 a 74 años	1.312	55,61	614	26,03	698	29,55
De 75 a 79 años	1.025	43,45	464	19,67	561	23,78
De 80 a 84 años	695	29,46	276	11,70	419	17,76
De 85 a 89 años	691	29,29	225	9,54	466	19,75
De 90 a 94 años	398	16,87	104	4,41	294	12,46
De 95 a 99 años	92	3,90	13	0,55	79	3,35
De 100 y más años	20	0,85	4	0,17	16	0,68

Población según sexo, nacionalidad y grupos de edad

Nacionalidad	Grupos de edad	Ambos sexos		Hombres		Mujeres	
		Número	%	Número	%	Número	%
TOTAL	Total	23.592	100,00	11.420	48,41	12.172	51,59
	< de 16 años	2.791	11,83	1.432	6,07	1.359	5,76
	De 16 a 64 años	14.828	62,85	7.426	31,48	7.402	31,36
	De 65 y más	5.973	25,32	2.562	10,86	3.411	14,46
Españoles	Total	23.097	97,90	11.221	47,56	11.876	50,34
	< de 16 años	2.728	11,56	1.406	5,96	1.322	5,60
	De 16 a 64 años	14.437	61,19	7.265	30,79	7.172	30,40
	De 65 y más	5.932	25,14	2.550	10,81	3.382	14,34
Extranjeros	Total	495	2,10	199	0,84	296	1,25
	< de 16 años	63	0,27	26	0,11	37	0,16
	De 16 a 64 años	391	1,66	161	0,68	230	0,97
	De 65 y más	41	0,17	12	0,05	29	0,12

Población extranjera según sexo y nacionalidad

Nacionalidad	Ambos sexos		Hombres		Mujeres	
	Número	%	Número	%	Número	%
Total	495	100,00	199	40,20	296	59,80
Francia	19	3,84	9	1,82	10	2,02
Italia	16	3,23	9	1,82	7	1,41
Polonia	3	0,61	3	0,61	0	0,00
Portugal	18	3,64	13	2,63	5	1,01
Reino Unido	23	4,65	14	2,83	9	1,82
Rumanía	49	9,90	19	3,84	30	6,06
Ucrania	9	1,82	2	0,40	7	1,41
Marruecos	22	4,44	12	2,42	10	2,02
Senegal	8	1,62	6	1,21	2	0,40
Cuba	13	2,63	6	1,21	7	1,41
Honduras	2	0,40	0	0,00	2	0,40
República Dominicana	19	3,84	9	1,82	10	2,02
Argentina	9	1,82	3	0,61	6	1,21
Brasil	22	4,44	5	1,01	17	3,43
Colombia	52	10,51	15	3,03	37	7,47
Ecuador	11	2,22	6	1,21	5	1,01
Paraguay	27	5,45	6	1,21	21	4,24
Perú	7	1,41	1	0,20	6	1,21
Venezuela	38	7,68	14	2,83	24	4,85
China	17	3,43	7	1,41	10	2,02
RESTO	111	22,42	40	8,08	71	14,34

Fuente: INE, Padrón Municipal de Habitantes 2022; datos elaborados por Sadei

Área IV: Zona Básica de Salud IV.13: Nava Año 2022

Población según sexo y edad

Grupos de edad	Ambos sexos		Hombres		Mujeres	
	Número	%	Número	%	Número	%
TOTAL	8.020	1.000,00	3.950	492,52	4.070	507,48
De 0 a 4 años	202	25,19	98	12,22	104	12,97
De 5 a 9 años	240	29,93	108	13,47	132	16,46
De 10 a 14 años	264	32,92	121	15,09	143	17,83
De 15 a 19 años	301	37,53	168	20,95	133	16,58
De 20 a 24 años	282	35,16	147	18,33	135	16,83
De 25 a 29 años	306	38,15	149	18,58	157	19,58
De 30 a 34 años	372	46,38	210	26,18	162	20,20
De 35 a 39 años	503	62,72	260	32,42	243	30,30
De 40 a 44 años	642	80,05	329	41,02	313	39,03
De 45 a 49 años	661	82,42	346	43,14	315	39,28
De 50 a 54 años	665	82,92	329	41,02	336	41,90
De 55 a 59 años	662	82,54	319	39,78	343	42,77
De 60 a 64 años	694	86,53	374	46,63	320	39,90
De 65 a 69 años	586	73,07	291	36,28	295	36,78
De 70 a 74 años	506	63,09	261	32,54	245	30,55
De 75 a 79 años	392	48,88	173	21,57	219	27,31
De 80 a 84 años	262	32,67	111	13,84	151	18,83
De 85 a 89 años	302	37,66	105	13,09	197	24,56
De 90 a 94 años	135	16,83	42	5,24	93	11,60
De 95 a 99 años	34	4,24	7	0,87	27	3,37
De 100 y más años	9	1,12	2	0,25	7	0,87

Población según sexo, nacionalidad y grupos de edad

Nacionalidad	Grupos de edad	Ambos sexos		Hombres		Mujeres	
		Número	%	Número	%	Número	%
TOTAL	Total	8.020	100,00	3.950	49,25	4.070	50,75
	< de 16 años	767	9,56	362	4,51	405	5,05
	De 16 a 64 años	5.027	62,68	2.596	32,37	2.431	30,31
	De 65 y más	2.226	27,76	992	12,37	1.234	15,39
Españoles	Total	7.735	96,45	3.821	47,64	3.914	48,80
	< de 16 años	741	9,24	348	4,34	393	4,90
	De 16 a 64 años	4.796	59,80	2.496	31,12	2.300	28,68
	De 65 y más	2.198	27,41	977	12,18	1.221	15,22
Extranjeros	Total	285	3,55	129	1,61	156	1,95
	< de 16 años	26	0,32	14	0,17	12	0,15
	De 16 a 64 años	231	2,88	100	1,25	131	1,63
	De 65 y más	28	0,35	15	0,19	13	0,16

Población extranjera según sexo y nacionalidad

Nacionalidad	Ambos sexos		Hombres		Mujeres	
	Número	%	Número	%	Número	%
Total	285	100,00	129	45,26	156	54,74
Francia	13	4,56	5	1,75	8	2,81
Italia	11	3,86	8	2,81	3	1,05
Polonia	2	0,70	2	0,70	0	0,00
Portugal	5	1,75	3	1,05	2	0,70
Reino Unido	58	20,35	30	10,53	28	9,82
Rumanía	20	7,02	8	2,81	12	4,21
Ucrania	1	0,35	0	0,00	1	0,35
Marruecos	18	6,32	10	3,51	8	2,81
Senegal	0	0,00	0	0,00	0	0,00
Cuba	1	0,35	1	0,35	0	0,00
Honduras	3	1,05	0	0,00	3	1,05
República Dominicana	5	1,75	1	0,35	4	1,40
Argentina	22	7,72	10	3,51	12	4,21
Brasil	18	6,32	2	0,70	16	5,61
Colombia	13	4,56	4	1,40	9	3,16
Ecuador	3	1,05	2	0,70	1	0,35
Paraguay	12	4,21	3	1,05	9	3,16
Perú	4	1,40	3	1,05	1	0,35
Venezuela	12	4,21	3	1,05	9	3,16
China	3	1,05	2	0,70	1	0,35
RESTO	61	21,40	32	11,23	29	10,18

Fuente: INE, Padrón Municipal de Habitantes 2022; datos elaborados por Sadei

Área IV: Zona Básica de Salud IV.14: Salas Año 2022

Población según sexo y edad

Grupos de edad	Ambos sexos		Hombres		Mujeres	
	Número	%	Número	%	Número	%
TOTAL	4.828	1.000,00	2.390	495,03	2.438	504,97
De 0 a 4 años	106	21,96	56	11,60	50	10,36
De 5 a 9 años	132	27,34	71	14,71	61	12,63
De 10 a 14 años	136	28,17	66	13,67	70	14,50
De 15 a 19 años	148	30,65	72	14,91	76	15,74
De 20 a 24 años	154	31,90	79	16,36	75	15,53
De 25 a 29 años	201	41,63	97	20,09	104	21,54
De 30 a 34 años	209	43,29	104	21,54	105	21,75
De 35 a 39 años	252	52,20	141	29,20	111	22,99
De 40 a 44 años	293	60,69	150	31,07	143	29,62
De 45 a 49 años	332	68,77	182	37,70	150	31,07
De 50 a 54 años	361	74,77	182	37,70	179	37,08
De 55 a 59 años	416	86,16	207	42,87	209	43,29
De 60 a 64 años	426	88,24	226	46,81	200	41,43
De 65 a 69 años	358	74,15	189	39,15	169	35,00
De 70 a 74 años	302	62,55	161	33,35	141	29,20
De 75 a 79 años	331	68,56	152	31,48	179	37,08
De 80 a 84 años	254	52,61	99	20,51	155	32,10
De 85 a 89 años	265	54,89	105	21,75	160	33,14
De 90 a 94 años	125	25,89	45	9,32	80	16,57
De 95 a 99 años	24	4,97	5	1,04	19	3,94
De 100 y más años	3	0,62	1	0,21	2	0,41

Población según sexo, nacionalidad y grupos de edad

Nacionalidad	Grupos de edad	Ambos sexos		Hombres		Mujeres	
		Número	%	Número	%	Número	%
TOTAL	Total	4.828	100,00	2.390	49,50	2.438	50,50
	< de 16 años	412	8,53	212	4,39	200	4,14
	De 16 a 64 años	2.754	57,04	1.421	29,43	1.333	27,61
	De 65 y más	1.662	34,42	757	15,68	905	18,74
Españoles	Total	4.680	96,93	2.329	48,24	2.351	48,70
	< de 16 años	393	8,14	202	4,18	191	3,96
	De 16 a 64 años	2.638	54,64	1.375	28,48	1.263	26,16
	De 65 y más	1.649	34,15	752	15,58	897	18,58
Extranjeros	Total	148	3,07	61	1,26	87	1,80
	< de 16 años	19	0,39	10	0,21	9	0,19
	De 16 a 64 años	116	2,40	46	0,95	70	1,45
	De 65 y más	13	0,27	5	0,10	8	0,17

Población extranjera según sexo y nacionalidad

Nacionalidad	Ambos sexos		Hombres		Mujeres	
	Número	%	Número	%	Número	%
Total	148	100,00	61	41,22	87	58,78
Francia	6	4,05	1	0,68	5	3,38
Italia	3	2,03	2	1,35	1	0,68
Polonia	2	1,35	0	0,00	2	1,35
Portugal	8	5,41	6	4,05	2	1,35
Reino Unido	6	4,05	3	2,03	3	2,03
Rumanía	32	21,62	13	8,78	19	12,84
Ucrania	0	0,00	0	0,00	0	0,00
Marruecos	10	6,76	4	2,70	6	4,05
Senegal	0	0,00	0	0,00	0	0,00
Cuba	4	2,70	0	0,00	4	2,70
Honduras	1	0,68	0	0,00	1	0,68
República Dominicana	0	0,00	0	0,00	0	0,00
Argentina	2	1,35	1	0,68	1	0,68
Brasil	9	6,08	3	2,03	6	4,05
Colombia	10	6,76	5	3,38	5	3,38
Ecuador	0	0,00	0	0,00	0	0,00
Paraguay	11	7,43	3	2,03	8	5,41
Perú	0	0,00	0	0,00	0	0,00
Venezuela	7	4,73	2	1,35	5	3,38
China	0	0,00	0	0,00	0	0,00
RESTO	37	25,00	18	12,16	19	12,84

Fuente: INE, Padrón Municipal de Habitantes 2022; datos elaborados por Sadei

Área IV: Zona Básica de Salud IV.15: Grado Año 2022

Población según sexo y edad

Grupos de edad	Ambos sexos		Hombres		Mujeres	
	Número	%	Número	%	Número	%
TOTAL	11.674	1.000,00	5.684	486,89	5.990	513,11
De 0 a 4 años	321	27,50	155	13,28	166	14,22
De 5 a 9 años	377	32,29	188	16,10	189	16,19
De 10 a 14 años	400	34,26	208	17,82	192	16,45
De 15 a 19 años	451	38,63	244	20,90	207	17,73
De 20 a 24 años	428	36,66	219	18,76	209	17,90
De 25 a 29 años	426	36,49	209	17,90	217	18,59
De 30 a 34 años	537	46,00	260	22,27	277	23,73
De 35 a 39 años	695	59,53	396	33,92	299	25,61
De 40 a 44 años	861	73,75	447	38,29	414	35,46
De 45 a 49 años	926	79,32	464	39,75	462	39,58
De 50 a 54 años	955	81,81	482	41,29	473	40,52
De 55 a 59 años	951	81,46	497	42,57	454	38,89
De 60 a 64 años	884	75,72	451	38,63	433	37,09
De 65 a 69 años	856	73,33	417	35,72	439	37,60
De 70 a 74 años	726	62,19	333	28,52	393	33,66
De 75 a 79 años	654	56,02	264	22,61	390	33,41
De 80 a 84 años	474	40,60	200	17,13	274	23,47
De 85 a 89 años	443	37,95	157	13,45	286	24,50
De 90 a 94 años	220	18,85	71	6,08	149	12,76
De 95 a 99 años	76	6,51	18	1,54	58	4,97
De 100 y más años	13	1,11	4	0,34	9	0,77

Población según sexo, nacionalidad y grupos de edad

Nacionalidad	Grupos de edad	Ambos sexos		Hombres		Mujeres	
		Número	%	Número	%	Número	%
TOTAL	Total	11.674	100,00	5.684	48,69	5.990	51,31
	< de 16 años	1.189	10,19	597	5,11	592	5,07
	De 16 a 64 años	7.023	60,16	3.623	31,03	3.400	29,12
	De 65 y más	3.462	29,66	1.464	12,54	1.998	17,11
Españoles	Total	11.146	95,48	5.431	46,52	5.715	48,95
	< de 16 años	1.102	9,44	552	4,73	550	4,71
	De 16 a 64 años	6.605	56,58	3.429	29,37	3.176	27,21
	De 65 y más	3.439	29,46	1.450	12,42	1.989	17,04
Extranjeros	Total	528	4,52	253	2,17	275	2,36
	< de 16 años	87	0,75	45	0,39	42	0,36
	De 16 a 64 años	418	3,58	194	1,66	224	1,92
	De 65 y más	23	0,20	14	0,12	9	0,08

Población extranjera según sexo y nacionalidad

Nacionalidad	Ambos sexos		Hombres		Mujeres	
	Número	%	Número	%	Número	%
Total	528	100,00	253	47,92	275	52,08
Francia	1	0,19	1	0,19	0	0,00
Italia	3	0,57	2	0,38	1	0,19
Polonia	4	0,76	2	0,38	2	0,38
Portugal	37	7,01	22	4,17	15	2,84
Reino Unido	12	2,27	6	1,14	6	1,14
Rumanía	213	40,34	111	21,02	102	19,32
Ucrania	3	0,57	0	0,00	3	0,57
Marruecos	82	15,53	37	7,01	45	8,52
Senegal	1	0,19	1	0,19	0	0,00
Cuba	4	0,76	2	0,38	2	0,38
Honduras	2	0,38	0	0,00	2	0,38
República Dominicana	7	1,33	2	0,38	5	0,95
Argentina	4	0,76	2	0,38	2	0,38
Brasil	18	3,41	4	0,76	14	2,65
Colombia	18	3,41	7	1,33	11	2,08
Ecuador	2	0,38	2	0,38	0	0,00
Paraguay	16	3,03	5	0,95	11	2,08
Perú	2	0,38	0	0,00	2	0,38
Venezuela	13	2,46	4	0,76	9	1,70
China	21	3,98	12	2,27	9	1,70
RESTO	65	12,31	31	5,87	34	6,44

Fuente: INE, Padrón Municipal de Habitantes 2022; datos elaborados por Sadei

Área IV: Zona Básica de Salud IV.17: Oviedo - Vallobín-Lillo Año 2022

Población según sexo y edad

Grupos de edad	Ambos sexos		Hombres		Mujeres	
	Número	‰	Número	‰	Número	‰
TOTAL	21.999	1.000,00	10.217	464,43	11.782	535,57
De 0 a 4 años	694	31,55	348	15,82	346	15,73
De 5 a 9 años	956	43,46	504	22,91	452	20,55
De 10 a 14 años	1.204	54,73	597	27,14	607	27,59
De 15 a 19 años	1.093	49,68	552	25,09	541	24,59
De 20 a 24 años	929	42,23	460	20,91	469	21,32
De 25 a 29 años	937	42,59	475	21,59	462	21,00
De 30 a 34 años	965	43,87	463	21,05	502	22,82
De 35 a 39 años	1.241	56,41	597	27,14	644	29,27
De 40 a 44 años	1.827	83,05	848	38,55	979	44,50
De 45 a 49 años	2.293	104,23	1.062	48,27	1.231	55,96
De 50 a 54 años	1.842	83,73	886	40,27	956	43,46
De 55 a 59 años	1.710	77,73	787	35,77	923	41,96
De 60 a 64 años	1.705	77,50	762	34,64	943	42,87
De 65 a 69 años	1.384	62,91	629	28,59	755	34,32
De 70 a 74 años	1.110	50,46	472	21,46	638	29,00
De 75 a 79 años	810	36,82	333	15,14	477	21,68
De 80 a 84 años	503	22,86	209	9,50	294	13,36
De 85 a 89 años	445	20,23	142	6,45	303	13,77
De 90 a 94 años	242	11,00	72	3,27	170	7,73
De 95 a 99 años	100	4,55	18	0,82	82	3,73
De 100 y más años	9	0,41	1	0,05	8	0,36

Población según sexo, nacionalidad y grupos de edad

Nacionalidad	Grupos de edad	Ambos sexos		Hombres		Mujeres	
		Número	%	Número	%	Número	%
TOTAL	Total	21.999	100,00	10.217	46,44	11.782	53,56
	< de 16 años	3.106	14,12	1.575	7,16	1.531	6,96
	De 16 a 64 años	14.290	64,96	6.766	30,76	7.524	34,20
	De 65 y más	4.603	20,92	1.876	8,53	2.727	12,40
Españoles	Total	20.585	93,57	9.595	43,62	10.990	49,96
	< de 16 años	2.933	13,33	1.491	6,78	1.442	6,55
	De 16 a 64 años	13.125	59,66	6.255	28,43	6.870	31,23
	De 65 y más	4.527	20,58	1.849	8,40	2.678	12,17
Extranjeros	Total	1.414	6,43	622	2,83	792	3,60
	< de 16 años	173	0,79	84	0,38	89	0,40
	De 16 a 64 años	1.165	5,30	511	2,32	654	2,97
	De 65 y más	76	0,35	27	0,12	49	0,22

Población extranjera según sexo y nacionalidad

Nacionalidad	Ambos sexos		Hombres		Mujeres	
	Número	%	Número	%	Número	%
Total	1.414	100,00	622	43,99	792	56,01
Francia	17	1,20	4	0,28	13	0,92
Italia	55	3,89	25	1,77	30	2,12
Polonia	7	0,50	1	0,07	6	0,42
Portugal	39	2,76	19	1,34	20	1,41
Reino Unido	17	1,20	12	0,85	5	0,35
Rumanía	265	18,74	119	8,42	146	10,33
Ucrania	51	3,61	22	1,56	29	2,05
Marruecos	105	7,43	50	3,54	55	3,89
Senegal	22	1,56	19	1,34	3	0,21
Cuba	31	2,19	18	1,27	13	0,92
Honduras	28	1,98	5	0,35	23	1,63
República Dominicana	36	2,55	19	1,34	17	1,20
Argentina	26	1,84	13	0,92	13	0,92
Brasil	73	5,16	20	1,41	53	3,75
Colombia	72	5,09	32	2,26	40	2,83
Ecuador	69	4,88	46	3,25	23	1,63
Paraguay	82	5,80	20	1,41	62	4,38
Perú	36	2,55	15	1,06	21	1,49
Venezuela	112	7,92	51	3,61	61	4,31
China	28	1,98	12	0,85	16	1,13
RESTO	243	17,19	100	7,07	143	10,11

Fuente: INE, Padrón Municipal de Habitantes 2022; datos elaborados por Sadei

Área IV: Zona Básica de Salud IV.18: Oviedo - Naranco

Año 2022

Población según sexo y edad

Grupos de edad	Ambos sexos		Hombres		Mujeres	
	Número	%	Número	%	Número	%
TOTAL	12.673	1.000,00	5.976	471,55	6.697	528,45
De 0 a 4 años	430	33,93	223	17,60	207	16,33
De 5 a 9 años	560	44,19	291	22,96	269	21,23
De 10 a 14 años	538	42,45	299	23,59	239	18,86
De 15 a 19 años	482	38,03	265	20,91	217	17,12
De 20 a 24 años	479	37,80	259	20,44	220	17,36
De 25 a 29 años	585	46,16	272	21,46	313	24,70
De 30 a 34 años	663	52,32	325	25,65	338	26,67
De 35 a 39 años	847	66,84	414	32,67	433	34,17
De 40 a 44 años	1.089	85,93	517	40,80	572	45,14
De 45 a 49 años	1.148	90,59	567	44,74	581	45,85
De 50 a 54 años	937	73,94	456	35,98	481	37,95
De 55 a 59 años	873	68,89	391	30,85	482	38,03
De 60 a 64 años	1.040	82,06	463	36,53	577	45,53
De 65 a 69 años	922	72,75	400	31,56	522	41,19
De 70 a 74 años	758	59,81	323	25,49	435	34,32
De 75 a 79 años	548	43,24	238	18,78	310	24,46
De 80 a 84 años	311	24,54	130	10,26	181	14,28
De 85 a 89 años	286	22,57	105	8,29	181	14,28
De 90 a 94 años	130	10,26	31	2,45	99	7,81
De 95 a 99 años	39	3,08	5	0,39	34	2,68
De 100 y más años	8	0,63	2	0,16	6	0,47

Población según sexo, nacionalidad y grupos de edad

Nacionalidad	Grupos de edad	Ambos sexos		Hombres		Mujeres	
		Número	%	Número	%	Número	%
TOTAL	Total	12.673	100,00	5.976	47,16	6.697	52,84
	< de 16 años	1.631	12,87	873	6,89	758	5,98
	De 16 a 64 años	8.040	63,44	3.869	30,53	4.171	32,91
	De 65 y más	3.002	23,69	1.234	9,74	1.768	13,95
Españoles	Total	11.692	92,26	5.519	43,55	6.173	48,71
	< de 16 años	1.487	11,73	801	6,32	686	5,41
	De 16 a 64 años	7.237	57,11	3.495	27,58	3.742	29,53
	De 65 y más	2.968	23,42	1.223	9,65	1.745	13,77
Extranjeros	Total	981	7,74	457	3,61	524	4,13
	< de 16 años	144	1,14	72	0,57	72	0,57
	De 16 a 64 años	803	6,34	374	2,95	429	3,39
	De 65 y más	34	0,27	11	0,09	23	0,18

Población extranjera según sexo y nacionalidad

Nacionalidad	Ambos sexos		Hombres		Mujeres	
	Número	%	Número	%	Número	%
Total	981	100,00	457	46,59	524	53,41
Francia	9	0,92	5	0,51	4	0,41
Italia	18	1,83	6	0,61	12	1,22
Polonia	1	0,10	0	0,00	1	0,10
Portugal	13	1,33	6	0,61	7	0,71
Reino Unido	4	0,41	4	0,41	0	0,00
Rumanía	128	13,05	43	4,38	85	8,66
Ucrania	38	3,87	18	1,83	20	2,04
Marruecos	89	9,07	59	6,01	30	3,06
Senegal	55	5,61	47	4,79	8	0,82
Cuba	38	3,87	17	1,73	21	2,14
Honduras	11	1,12	4	0,41	7	0,71
República Dominicana	38	3,87	18	1,83	20	2,04
Argentina	13	1,33	5	0,51	8	0,82
Brasil	45	4,59	14	1,43	31	3,16
Colombia	113	11,52	54	5,50	59	6,01
Ecuador	29	2,96	14	1,43	15	1,53
Paraguay	93	9,48	26	2,65	67	6,83
Perú	7	0,71	5	0,51	2	0,20
Venezuela	74	7,54	30	3,06	44	4,49
China	12	1,22	5	0,51	7	0,71
RESTO	153	15,60	77	7,85	76	7,75

Fuente: INE, Padrón Municipal de Habitantes 2022; datos elaborados por Sadei

Área IV: Zona Básica de Salud IV.19: Oviedo - La Corredoria-Villapérez

Año 2022

Población según sexo y edad

Grupos de edad	Ambos sexos		Hombres		Mujeres	
	Número	‰	Número	‰	Número	‰
TOTAL	22.198	1.000,00	10.682	481,21	11.516	518,79
De 0 a 4 años	984	44,33	515	23,20	469	21,13
De 5 a 9 años	1.271	57,26	655	29,51	616	27,75
De 10 a 14 años	1.420	63,97	738	33,25	682	30,72
De 15 a 19 años	1.216	54,78	618	27,84	598	26,94
De 20 a 24 años	945	42,57	495	22,30	450	20,27
De 25 a 29 años	846	38,11	404	18,20	442	19,91
De 30 a 34 años	1.096	49,37	506	22,79	590	26,58
De 35 a 39 años	1.855	83,57	867	39,06	988	44,51
De 40 a 44 años	2.573	115,91	1.221	55,00	1.352	60,91
De 45 a 49 años	2.621	118,07	1.272	57,30	1.349	60,77
De 50 a 54 años	2.003	90,23	957	43,11	1.046	47,12
De 55 a 59 años	1.529	68,88	734	33,07	795	35,81
De 60 a 64 años	1.203	54,19	592	26,67	611	27,53
De 65 a 69 años	937	42,21	417	18,79	520	23,43
De 70 a 74 años	663	29,87	286	12,88	377	16,98
De 75 a 79 años	470	21,17	209	9,42	261	11,76
De 80 a 84 años	267	12,03	98	4,41	169	7,61
De 85 a 89 años	201	9,05	77	3,47	124	5,59
De 90 a 94 años	79	3,56	17	0,77	62	2,79
De 95 a 99 años	17	0,77	4	0,18	13	0,59
De 100 y más años	2	0,09	0	0,00	2	0,09

Población según sexo, nacionalidad y grupos de edad

Nacionalidad	Grupos de edad	Ambos sexos		Hombres		Mujeres	
		Número	%	Número	%	Número	%
TOTAL	Total	22.198	100,00	10.682	48,12	11.516	51,88
	< de 16 años	3.956	17,82	2.053	9,25	1.903	8,57
	De 16 a 64 años	15.606	70,30	7.521	33,88	8.085	36,42
	De 65 y más	2.636	11,87	1.108	4,99	1.528	6,88
Españoles	Total	21.279	95,86	10.298	46,39	10.981	49,47
	< de 16 años	3.857	17,38	2.011	9,06	1.846	8,32
	De 16 a 64 años	14.835	66,83	7.195	32,41	7.640	34,42
	De 65 y más	2.587	11,65	1.092	4,92	1.495	6,73
Extranjeros	Total	919	4,14	384	1,73	535	2,41
	< de 16 años	99	0,45	42	0,19	57	0,26
	De 16 a 64 años	771	3,47	326	1,47	445	2,00
	De 65 y más	49	0,22	16	0,07	33	0,15

Población extranjera según sexo y nacionalidad

Nacionalidad	Ambos sexos		Hombres		Mujeres	
	Número	%	Número	%	Número	%
Total	919	100,00	384	41,78	535	58,22
Francia	4	0,44	3	0,33	1	0,11
Italia	32	3,48	18	1,96	14	1,52
Polonia	12	1,31	6	0,65	6	0,65
Portugal	34	3,70	21	2,29	13	1,41
Reino Unido	7	0,76	2	0,22	5	0,54
Rumania	100	10,88	32	3,48	68	7,40
Ucrania	24	2,61	7	0,76	17	1,85
Marruecos	40	4,35	20	2,18	20	2,18
Senegal	26	2,83	20	2,18	6	0,65
Cuba	25	2,72	9	0,98	16	1,74
Honduras	5	0,54	1	0,11	4	0,44
República Dominicana	24	2,61	9	0,98	15	1,63
Argentina	14	1,52	5	0,54	9	0,98
Brasil	59	6,42	9	0,98	50	5,44
Colombia	118	12,84	50	5,44	68	7,40
Ecuador	23	2,50	12	1,31	11	1,20
Paraguay	45	4,90	18	1,96	27	2,94
Perú	20	2,18	6	0,65	14	1,52
Venezuela	76	8,27	28	3,05	48	5,22
China	35	3,81	17	1,85	18	1,96
RESTO	196	21,33	91	9,90	105	11,43

Fuente: INE, Padrón Municipal de Habitantes 2022; datos elaborados por Sadei

Área IV: Zona Básica de Salud IV.20: Siero - La Fresneda - Llanera Año 2022

Población según sexo y edad

Grupos de edad	Ambos sexos		Hombres		Mujeres	
	Número	‰	Número	‰	Número	‰
TOTAL	7.469	1.000,00	3.725	498,73	3.744	501,27
De 0 a 4 años	269	36,02	146	19,55	123	16,47
De 5 a 9 años	450	60,25	245	32,80	205	27,45
De 10 a 14 años	535	71,63	263	35,21	272	36,42
De 15 a 19 años	476	63,73	268	35,88	208	27,85
De 20 a 24 años	399	53,42	197	26,38	202	27,05
De 25 a 29 años	325	43,51	174	23,30	151	20,22
De 30 a 34 años	309	41,37	145	19,41	164	21,96
De 35 a 39 años	407	54,49	191	25,57	216	28,92
De 40 a 44 años	632	84,62	297	39,76	335	44,85
De 45 a 49 años	787	105,37	379	50,74	408	54,63
De 50 a 54 años	661	88,50	318	42,58	343	45,92
De 55 a 59 años	637	85,29	316	42,31	321	42,95
De 60 a 64 años	538	72,03	274	36,68	264	35,35
De 65 a 69 años	408	54,63	203	27,18	205	27,45
De 70 a 74 años	254	34,01	137	18,34	117	15,66
De 75 a 79 años	174	23,30	84	11,25	90	12,05
De 80 a 84 años	80	10,71	42	5,62	38	5,05
De 85 a 89 años	79	10,58	33	4,42	46	6,16
De 90 a 94 años	37	4,95	12	1,61	25	3,35
De 95 a 99 años	12	1,61	1	0,13	11	1,47
De 100 y más años	0	0,00	0	0,00	0	0,00

Población según sexo, nacionalidad y grupos de edad

Nacionalidad	Grupos de edad	Ambos sexos		Hombres		Mujeres	
		Número	%	Número	%	Número	%
TOTAL	Total	7.469	100,00	3.725	49,87	3.744	50,13
	< de 16 años	1.361	18,22	715	9,57	646	8,65
	De 16 a 64 años	5.064	67,80	2.498	33,44	2.566	34,36
	De 65 y más	1.044	13,98	512	6,86	532	7,12
Españoles	Total	7.279	97,46	3.640	48,73	3.639	48,72
	< de 16 años	1.338	17,91	701	9,39	637	8,53
	De 16 a 64 años	4.915	65,81	2.437	32,63	2.478	33,16
	De 65 y más	1.026	13,74	502	6,72	524	7,02
Extranjeros	Total	190	2,54	85	1,14	105	1,41
	< de 16 años	23	0,31	14	0,19	9	0,12
	De 16 a 64 años	149	1,99	61	0,82	88	1,16
	De 65 y más	18	0,24	10	0,13	8	0,11

Población extranjera según sexo y nacionalidad

Nacionalidad	Ambos sexos		Hombres		Mujeres	
	Número	%	Número	%	Número	%
Total	190	100,00	85	44,74	105	55,26
Francia	19	10,00	7	3,68	12	6,32
Italia	9	4,74	5	2,63	4	2,11
Polonia	5	2,63	2	1,05	3	1,56
Portugal	5	2,63	3	1,58	2	1,05
Reino Unido	14	7,37	12	6,32	2	1,05
Rumania	12	6,32	5	2,63	7	3,66
Ucrania	2	1,05	0	0,00	2	1,05
Marruecos	1	0,53	1	0,53	0	0,00
Senegal	0	0,00	0	0,00	0	0,00
Cuba	3	1,58	1	0,53	2	1,05
Honduras	0	0,00	0	0,00	0	0,00
República Dominicana	3	1,58	0	0,00	3	1,56
Argentina	8	4,21	5	2,63	3	1,56
Brasil	6	3,16	2	1,05	4	2,11
Colombia	11	5,79	7	3,68	4	2,11
Ecuador	1	0,53	0	0,00	1	0,53
Paraguay	5	2,63	1	0,53	4	2,11
Perú	0	0,00	0	0,00	0	0,00
Venezuela	6	3,16	1	0,53	5	2,63
China	6	3,16	4	2,11	2	1,05
RESTO	74	38,95	29	15,26	45	23,66

Fuente: INE, Padrón Municipal de Habitantes 2022; datos elaborados por Sadei

Área IV: Zona Especial de Salud 4.1: Belmonte de Miranda Año 2022

Población según sexo y edad

Grupos de edad	Ambos sexos		Hombres		Mujeres	
	Número	%	Número	%	Número	%
TOTAL	1.425	1.000,00	761	534,04	664	465,96
De 0 a 4 años	35	2,456	21	14,74	14	9,82
De 5 a 9 años	24	16,84	15	10,53	9	6,32
De 10 a 14 años	22	15,44	10	7,02	12	8,42
De 15 a 19 años	37	25,96	18	12,63	19	13,33
De 20 a 24 años	39	27,37	22	15,44	17	11,93
De 25 a 29 años	59	41,40	34	23,86	25	17,54
De 30 a 34 años	70	49,12	42	29,47	28	19,65
De 35 a 39 años	79	55,44	45	31,58	34	23,86
De 40 a 44 años	79	55,44	43	30,18	36	25,26
De 45 a 49 años	91	63,86	55	38,60	36	25,26
De 50 a 54 años	125	87,72	68	47,72	57	40,00
De 55 a 59 años	106	74,39	58	40,70	48	33,68
De 60 a 64 años	120	84,21	65	45,61	55	38,60
De 65 a 69 años	95	66,67	54	37,89	41	28,77
De 70 a 74 años	129	90,53	75	52,63	54	37,89
De 75 a 79 años	99	69,47	45	31,58	54	37,89
De 80 a 84 años	98	68,77	39	27,37	59	41,40
De 85 a 89 años	69	48,42	31	21,75	38	26,67
De 90 a 94 años	36	25,26	16	11,23	20	14,04
De 95 a 99 años	12	8,42	4	2,81	8	5,61
De 100 y más años	1	0,70	1	0,70	0	0,00

Población según sexo, nacionalidad y grupos de edad

Nacionalidad	Grupos de edad	Ambos sexos		Hombres		Mujeres	
		Número	%	Número	%	Número	%
TOTAL	Total	1.425	100,00	761	53,40	664	46,60
	< de 16 años	87	6,11	50	3,51	37	2,60
	De 16 a 64 años	799	56,07	446	31,30	353	24,77
	De 65 y más	539	37,82	265	18,60	274	19,23
Españoles	Total	1.396	97,96	751	52,70	645	45,26
	< de 16 años	85	5,96	48	3,37	37	2,60
	De 16 a 64 años	773	54,25	438	30,74	335	23,51
	De 65 y más	538	37,75	265	18,60	273	19,16
Extranjeros	Total	29	2,04	10	0,70	19	1,33
	< de 16 años	2	0,14	2	0,14	0	0,00
	De 16 a 64 años	26	1,82	8	0,56	18	1,26
	De 65 y más	1	0,07	0	0,00	1	0,07

Población extranjera según sexo y nacionalidad

Nacionalidad	Ambos sexos		Hombres		Mujeres	
	Número	%	Número	%	Número	%
Total	29	100,00	10	34,48	19	65,52
Francia	0	0,00	0	0,00	0	0,00
Italia	0	0,00	0	0,00	0	0,00
Polonia	0	0,00	0	0,00	0	0,00
Portugal	5	17,24	5	17,24	0	0,00
Reino Unido	2	6,90	1	3,45	1	3,45
Rumanía	7	24,14	0	0,00	7	24,14
Ucrania	4	13,79	0	0,00	4	13,79
Marruecos	0	0,00	0	0,00	0	0,00
Senegal	0	0,00	0	0,00	0	0,00
Cuba	1	3,45	0	0,00	1	3,45
Honduras	0	0,00	0	0,00	0	0,00
República Dominicana	0	0,00	0	0,00	0	0,00
Argentina	0	0,00	0	0,00	0	0,00
Brasil	3	10,34	1	3,45	2	6,90
Colombia	3	10,34	2	6,90	1	3,45
Ecuador	0	0,00	0	0,00	0	0,00
Paraguay	0	0,00	0	0,00	0	0,00
Perú	1	3,45	0	0,00	1	3,45
Venezuela	0	0,00	0	0,00	0	0,00
China	0	0,00	0	0,00	0	0,00
RESTO	3	10,34	1	3,45	2	6,90

Fuente: INE, Padrón Municipal de Habitantes 2022; datos elaborados por Sadei

Área IV: Zona Especial de Salud 4.2: Proaza-Quirós-Teverga-Santo Adriano Año 2022

Población según sexo y edad

Grupos de edad	Ambos sexos		Hombres		Mujeres	
	Número	%	Número	%	Número	%
TOTAL	3.695	1.000,00	2.074	561,30	1.621	438,70
De 0 a 4 años	59	15,97	30	8,12	29	7,85
De 5 a 9 años	66	17,86	42	11,37	24	6,50
De 10 a 14 años	69	18,67	36	9,74	33	8,93
De 15 a 19 años	74	20,03	36	9,74	38	10,28
De 20 a 24 años	97	26,25	58	15,70	39	10,55
De 25 a 29 años	121	32,75	62	16,78	59	15,97
De 30 a 34 años	179	48,44	110	29,77	69	18,67
De 35 a 39 años	219	59,27	131	35,45	88	23,82
De 40 a 44 años	255	69,01	149	40,32	106	28,69
De 45 a 49 años	302	81,73	175	47,36	127	34,37
De 50 a 54 años	304	82,27	179	48,44	125	33,83
De 55 a 59 años	301	81,46	181	48,99	120	32,48
De 60 a 64 años	337	91,20	195	52,77	142	38,43
De 65 a 69 años	314	84,98	185	50,07	129	34,91
De 70 a 74 años	305	82,54	178	48,17	127	34,37
De 75 a 79 años	241	65,22	122	33,02	119	32,21
De 80 a 84 años	176	47,63	80	21,65	96	25,98
De 85 a 89 años	182	49,26	93	25,17	89	24,09
De 90 a 94 años	75	20,30	27	7,31	48	12,99
De 95 a 99 años	17	4,60	4	1,08	13	3,52
De 100 y más años	2	0,54	1	0,27	1	0,27

Población según sexo, nacionalidad y grupos de edad

Nacionalidad	Grupos de edad	Ambos sexos		Hombres		Mujeres	
		Número	%	Número	%	Número	%
TOTAL	Total	3.695	100,00	2.074	56,13	1.621	43,87
	< de 16 años	207	5,60	116	3,14	91	2,46
	De 16 a 64 años	2.176	58,89	1.268	34,32	908	24,57
	De 65 y más	1.312	35,51	690	18,67	622	16,83
Españoles	Total	3.577	96,81	2.026	54,83	1.551	41,98
	< de 16 años	194	5,25	111	3,00	83	2,25
	De 16 a 64 años	2.081	56,32	1.231	33,32	850	23,00
	De 65 y más	1.302	35,24	684	18,51	618	16,73
Extranjeros	Total	118	3,19	48	1,30	70	1,89
	< de 16 años	13	0,35	5	0,14	8	0,22
	De 16 a 64 años	95	2,57	37	1,00	58	1,57
	De 65 y más	10	0,27	6	0,16	4	0,11

Población extranjera según sexo y nacionalidad

Nacionalidad	Ambos sexos		Hombres		Mujeres	
	Número	%	Número	%	Número	%
Total	118	100,00	48	40,68	70	59,32
Francia	9	7,63	3	2,54	6	5,08
Italia	1	0,85	1	0,85	0	0,00
Polonia	2	1,69	0	0,00	2	1,69
Portugal	5	4,24	4	3,39	1	0,85
Reino Unido	19	16,10	10	8,47	9	7,63
Rumanía	14	11,86	4	3,39	10	8,47
Ucrania	0	0,00	0	0,00	0	0,00
Marruecos	5	4,24	1	0,85	4	3,39
Senegal	2	1,69	1	0,85	1	0,85
Cuba	1	0,85	1	0,85	0	0,00
Honduras	1	0,85	0	0,00	1	0,85
República Dominicana	1	0,85	0	0,00	1	0,85
Argentina	3	2,54	1	0,85	2	1,69
Brasil	4	3,39	0	0,00	4	3,39
Colombia	5	4,24	2	1,69	3	2,54
Ecuador	0	0,00	0	0,00	0	0,00
Paraguay	2	1,69	1	0,85	1	0,85
Perú	0	0,00	0	0,00	0	0,00
Venezuela	2	1,69	0	0,00	2	1,69
China	0	0,00	0	0,00	0	0,00
RESTO	42	35,59	19	16,10	23	19,49

Fuente: INE, Padrón Municipal de Habitantes 2022; datos elaborados por Sadei

Área IV: Zona Especial de Salud 4.3: Somiedo Año 2022

Población según sexo y edad

Grupos de edad	Ambos sexos		Hombres		Mujeres	
	Número	%	Número	%	Número	%
TOTAL	1.100	1.000,00	647	588,18	453	411,82
De 0 a 4 años	11	10,00	4	3,64	7	6,36
De 5 a 9 años	19	17,27	12	10,91	7	6,36
De 10 a 14 años	17	15,45	14	12,73	3	2,73
De 15 a 19 años	19	17,27	13	11,82	6	5,45
De 20 a 24 años	38	34,55	20	18,18	18	16,36
De 25 a 29 años	41	37,27	20	18,18	21	19,09
De 30 a 34 años	36	32,73	20	18,18	16	14,55
De 35 a 39 años	59	53,64	38	34,55	21	19,09
De 40 a 44 años	71	64,55	41	37,27	30	27,27
De 45 a 49 años	69	62,73	40	36,36	29	26,36
De 50 a 54 años	113	102,73	70	63,64	43	39,09
De 55 a 59 años	105	95,45	63	57,27	42	38,18
De 60 a 64 años	104	94,55	68	61,82	36	32,73
De 65 a 69 años	82	74,55	50	45,45	32	29,09
De 70 a 74 años	71	64,55	47	42,73	24	21,82
De 75 a 79 años	80	72,73	43	39,09	37	33,64
De 80 a 84 años	62	56,36	30	27,27	32	29,09
De 85 a 89 años	62	56,36	29	26,36	33	30,00
De 90 a 94 años	33	30,00	20	18,18	13	11,82
De 95 a 99 años	5	4,55	4	3,64	1	0,91
De 100 y más años	3	2,73	1	0,91	2	1,82

Población según sexo, nacionalidad y grupos de edad

Nacionalidad	Grupos de edad	Ambos sexos		Hombres		Mujeres	
		Número	%	Número	%	Número	%
TOTAL	Total	1.100	100,00	647	58,82	453	41,18
	< de 16 años	53	4,82	34	3,09	19	1,73
	De 16 a 64 años	649	59,00	389	35,36	260	23,64
	De 65 y más	398	36,18	224	20,36	174	15,82
Españoles	Total	1.071	97,36	629	57,18	442	40,18
	< de 16 años	53	4,82	34	3,09	19	1,73
	De 16 a 64 años	622	56,55	373	33,91	249	22,64
	De 65 y más	396	36,00	222	20,18	174	15,82
Extranjeros	Total	29	2,64	18	1,64	11	1,00
	< de 16 años	0	0,00	0	0,00	0	0,00
	De 16 a 64 años	27	2,45	16	1,45	11	1,00
	De 65 y más	2	0,18	2	0,18	0	0,00

Población extranjera según sexo y nacionalidad

Nacionalidad	Ambos sexos		Hombres		Mujeres	
	Número	%	Número	%	Número	%
Total	29	100,00	18	62,07	11	37,93
Francia	2	6,90	2	6,90	0	0,00
Italia	1	3,45	1	3,45	0	0,00
Polonia	2	6,90	1	3,45	1	3,45
Portugal	3	10,34	2	6,90	1	3,45
Reino Unido	0	0,00	0	0,00	0	0,00
Rumanía	11	37,93	7	24,14	4	13,79
Ucrania	1	3,45	1	3,45	0	0,00
Marruecos	0	0,00	0	0,00	0	0,00
Senegal	1	3,45	1	3,45	0	0,00
Cuba	0	0,00	0	0,00	0	0,00
Honduras	2	6,90	1	3,45	1	3,45
República Dominicana	0	0,00	0	0,00	0	0,00
Argentina	0	0,00	0	0,00	0	0,00
Brasil	1	3,45	0	0,00	1	3,45
Colombia	1	3,45	0	0,00	1	3,45
Ecuador	1	3,45	1	3,45	0	0,00
Paraguay	0	0,00	0	0,00	0	0,00
Perú	0	0,00	0	0,00	0	0,00
Venezuela	0	0,00	0	0,00	0	0,00
China	0	0,00	0	0,00	0	0,00
RESTO	3	10,34	1	3,45	2	6,90

Fuente: INE, Padrón Municipal de Habitantes 2022; datos elaborados por Sadei

Área IV: Zona Especial de Salud 4.4: Riosa-Morcín-Ribera de Arriba Año 2022

Población según sexo y edad

Grupos de edad	Ambos sexos		Hombres		Mujeres	
	Número	%	Número	%	Número	%
TOTAL	6.303	1.000,00	3.182	504,84	3.121	495,16
De 0 a 4 años	137	21,74	74	11,74	63	10,00
De 5 a 9 años	180	28,56	101	16,02	79	12,53
De 10 a 14 años	242	38,39	121	19,20	121	19,20
De 15 a 19 años	242	38,39	118	18,72	124	19,67
De 20 a 24 años	248	39,35	131	20,78	117	18,56
De 25 a 29 años	234	37,13	114	18,09	120	19,04
De 30 a 34 años	307	48,71	170	26,97	137	21,74
De 35 a 39 años	367	58,23	192	30,46	175	27,76
De 40 a 44 años	476	75,52	254	40,30	222	35,22
De 45 a 49 años	513	81,39	255	40,46	258	40,93
De 50 a 54 años	552	87,58	303	48,07	249	39,50
De 55 a 59 años	580	92,02	311	49,34	269	42,68
De 60 a 64 años	506	80,28	263	41,73	243	38,55
De 65 a 69 años	451	71,55	218	34,59	233	36,97
De 70 a 74 años	378	59,97	181	28,72	197	31,25
De 75 a 79 años	294	46,64	146	23,16	148	23,48
De 80 a 84 años	224	35,54	93	14,75	131	20,78
De 85 a 89 años	253	40,14	99	15,71	154	24,43
De 90 a 94 años	97	15,39	33	5,24	64	10,15
De 95 a 99 años	17	2,70	5	0,79	12	1,90
De 100 y más años	5	0,79	0	0,00	5	0,79

Población según sexo, nacionalidad y grupos de edad

Nacionalidad	Grupos de edad	Ambos sexos		Hombres		Mujeres	
		Número	%	Número	%	Número	%
TOTAL	Total	6.303	100,00	3.182	50,48	3.121	49,52
	< de 16 años	609	9,66	323	5,12	286	4,54
	De 16 a 64 años	3.975	63,07	2.084	33,06	1.891	30,00
	De 65 y más	1.719	27,27	775	12,30	944	14,98
Españoles	Total	6.080	96,46	3.095	49,10	2.985	47,36
	< de 16 años	584	9,27	310	4,92	274	4,35
	De 16 a 64 años	3.810	60,45	2.020	32,05	1.790	28,40
	De 65 y más	1.686	26,75	765	12,14	921	14,61
Extranjeros	Total	223	3,54	87	1,38	136	2,16
	< de 16 años	25	0,40	13	0,21	12	0,19
	De 16 a 64 años	165	2,62	64	1,02	101	1,60
	De 65 y más	33	0,52	10	0,16	23	0,36

Población extranjera según sexo y nacionalidad

Nacionalidad	Ambos sexos		Hombres		Mujeres	
	Número	%	Número	%	Número	%
Total	223	100,00	87	39,01	136	60,99
Francia	9	4,04	6	2,69	3	1,35
Italia	6	2,69	6	2,69	0	0,00
Polonia	1	0,45	1	0,45	0	0,00
Portugal	46	20,63	20	8,97	26	11,66
Reino Unido	3	1,35	1	0,45	2	0,90
Rumanía	26	11,66	6	2,69	20	8,97
Ucrania	0	0,00	0	0,00	0	0,00
Marruecos	11	4,93	7	3,14	4	1,79
Senegal	0	0,00	0	0,00	0	0,00
Cuba	9	4,04	3	1,35	6	2,69
Honduras	6	2,69	1	0,45	5	2,24
República Dominicana	3	1,35	1	0,45	2	0,90
Argentina	5	2,24	0	0,00	5	2,24
Brasil	2	0,90	2	0,90	0	0,00
Colombia	21	9,42	7	3,14	14	6,28
Ecuador	2	0,90	1	0,45	1	0,45
Paraguay	4	1,79	1	0,45	3	1,35
Perú	2	0,90	1	0,45	1	0,45
Venezuela	11	4,93	4	1,79	7	3,14
China	1	0,45	0	0,00	1	0,45
RESTO	55	24,66	19	8,52	36	16,14

Fuente: INE, Padrón Municipal de Habitantes 2022; datos elaborados por Sadei

Área V: Gijón

Año 2022

Población según sexo y edad

Grupos de edad	Ambos sexos		Hombres		Mujeres	
	Número	%	Número	%	Número	%
TOTAL	292.916	1.000,00	138.191	471,78	154.725	528,22
De 0 a 4 años	7.636	26,07	3.925	13,40	3.711	12,67
De 5 a 9 años	10.311	35,20	5.327	18,19	4.984	17,02
De 10 a 14 años	12.664	43,23	6.507	22,21	6.157	21,02
De 15 a 19 años	12.265	41,87	6.262	21,38	6.003	20,49
De 20 a 24 años	11.342	38,72	5.951	20,32	5.391	18,40
De 25 a 29 años	11.102	37,90	5.558	18,97	5.544	18,93
De 30 a 34 años	12.648	43,18	6.360	21,71	6.288	21,47
De 35 a 39 años	16.896	57,68	8.185	27,94	8.711	29,74
De 40 a 44 años	22.950	78,35	11.280	38,51	11.670	39,84
De 45 a 49 años	26.510	90,50	12.966	44,27	13.544	46,24
De 50 a 54 años	24.023	82,01	11.891	40,60	12.132	41,42
De 55 a 59 años	22.208	75,82	10.700	36,53	11.508	39,29
De 60 a 64 años	22.080	75,38	10.189	34,78	11.891	40,60
De 65 a 69 años	20.687	70,62	9.227	31,50	11.460	39,12
De 70 a 74 años	19.854	67,78	8.734	29,82	11.120	37,96
De 75 a 79 años	15.640	53,39	6.793	23,19	8.847	30,20
De 80 a 84 años	9.828	33,55	3.855	13,16	5.973	20,39
De 85 a 89 años	8.701	29,70	3.009	10,27	5.692	19,43
De 90 a 94 años	4.255	14,53	1.191	4,07	3.064	10,46
De 95 a 99 años	1.151	3,93	250	0,85	901	3,08
De 100 y más años	165	0,56	31	0,11	134	0,46

Población según sexo, nacionalidad y grupos de edad

Nacionalidad	Grupos de edad	Ambos sexos		Hombres		Mujeres	
		Número	%	Número	%	Número	%
TOTAL	Total	292.916	100,00	138.191	47,18	154.725	52,82
	< de 16 años	33.121	11,31	17.036	5,82	16.085	5,49
	De 16 a 64 años	179.514	61,29	88.065	30,06	91.449	31,22
	De 65 y más	80.281	27,41	33.090	11,30	47.191	16,11
Españoles	Total	277.361	94,69	130.872	44,68	146.489	50,01
	< de 16 años	30.984	10,58	15.936	5,44	15.048	5,14
	De 16 a 64 años	166.969	57,00	82.217	28,07	84.752	28,93
	De 65 y más	79.408	27,11	32.719	11,17	46.689	15,94
Extranjeros	Total	15.555	5,31	7.319	2,50	8.236	2,81
	< de 16 años	2.137	0,73	1.100	0,38	1.037	0,35
	De 16 a 64 años	12.545	4,28	5.848	2,00	6.697	2,29
	De 65 y más	873	0,30	371	0,13	502	0,17

Población extranjera según sexo y nacionalidad

Nacionalidad	Ambos sexos		Hombres		Mujeres	
	Número	%	Número	%	Número	%
Total	15.555	100,00	7.319	47,05	8.236	52,95
Francia	202	1,30	99	0,64	103	0,66
Italia	593	3,81	332	2,13	261	1,68
Polonia	123	0,79	46	0,30	77	0,50
Portugal	381	2,45	219	1,41	162	1,04
Reino Unido	328	2,11	177	1,14	151	0,97
Rumanía	2.220	14,27	965	6,20	1.255	8,07
Ucrania	309	1,99	119	0,77	190	1,22
Marruecos	802	5,16	484	3,11	318	2,04
Senegal	524	3,37	416	2,67	108	0,69
Cuba	571	3,67	274	1,76	297	1,91
Honduras	189	1,22	54	0,35	135	0,87
República Dominicana	520	3,34	230	1,48	290	1,86
Argentina	331	2,13	153	0,98	178	1,14
Brasil	621	3,99	185	1,19	436	2,80
Colombia	1.555	10,00	688	4,42	867	5,57
Ecuador	208	1,34	112	0,72	96	0,62
Paraguay	556	3,57	185	1,19	371	2,39
Perú	336	2,16	129	0,83	207	1,33
Venezuela	1.522	9,78	659	4,24	863	5,55
China	526	3,38	256	1,65	270	1,74
RESTO	3.138	20,17	1.537	9,88	1.601	10,29

Fuente: INE, Padrón Municipal de Habitantes 2022; datos elaborados por Sadei

Área V: Zona Básica de Salud V.1: Carreño Año 2022

Población según sexo y edad

Grupos de edad	Ambos sexos		Hombres		Mujeres	
	Número	%	Número	%	Número	%
TOTAL	10.226	1.000,00	4.927	481,81	5.299	518,19
De 0 a 4 años	248	24,25	121	11,83	127	12,42
De 5 a 9 años	388	37,94	190	18,58	198	19,36
De 10 a 14 años	423	41,37	215	21,02	208	20,34
De 15 a 19 años	406	39,70	190	18,58	216	21,12
De 20 a 24 años	357	34,91	180	17,60	177	17,31
De 25 a 29 años	353	34,52	173	16,92	180	17,60
De 30 a 34 años	405	39,60	197	19,26	208	20,34
De 35 a 39 años	582	56,91	285	27,87	297	29,04
De 40 a 44 años	830	81,17	428	41,85	402	39,31
De 45 a 49 años	941	92,02	480	46,94	461	45,08
De 50 a 54 años	836	81,75	420	41,07	416	40,68
De 55 a 59 años	754	73,73	394	38,53	360	35,20
De 60 a 64 años	864	84,49	429	41,95	435	42,54
De 65 a 69 años	734	71,78	355	34,72	379	37,06
De 70 a 74 años	700	68,45	337	32,96	363	35,50
De 75 a 79 años	529	51,73	234	22,88	295	28,85
De 80 a 84 años	332	32,47	126	12,32	206	20,14
De 85 a 89 años	335	32,76	116	11,34	219	21,42
De 90 a 94 años	164	16,04	45	4,40	119	11,64
De 95 a 99 años	39	3,81	9	0,88	30	2,93
De 100 y más años	6	0,59	3	0,29	3	0,29

Población según sexo, nacionalidad y grupos de edad

Nacionalidad	Grupos de edad	Ambos sexos		Hombres		Mujeres	
		Número	%	Número	%	Número	%
TOTAL	Total	10.226	100,00	4.927	48,18	5.299	51,82
	< de 16 años	1.147	11,22	569	5,56	578	5,65
	De 16 a 64 años	6.240	61,02	3.133	30,64	3.107	30,38
	De 65 y más	2.839	27,76	1.225	11,98	1.614	15,78
Españoles	Total	9.883	96,65	4.783	46,77	5.100	49,87
	< de 16 años	1.106	10,82	548	5,36	558	5,46
	De 16 a 64 años	5.967	58,35	3.022	29,55	2.945	28,80
	De 65 y más	2.810	27,48	1.213	11,86	1.597	15,62
Extranjeros	Total	343	3,35	144	1,41	199	1,95
	< de 16 años	41	0,40	21	0,21	20	0,20
	De 16 a 64 años	273	2,67	111	1,09	162	1,58
	De 65 y más	29	0,28	12	0,12	17	0,17

Población extranjera según sexo y nacionalidad

Nacionalidad	Ambos sexos		Hombres		Mujeres	
	Número	%	Número	%	Número	%
Total	343	100,00	144	41,98	199	58,02
Francia	13	3,79	4	1,17	9	2,62
Italia	7	2,04	4	1,17	3	0,87
Polonia	3	0,87	1	0,29	2	0,58
Portugal	18	5,25	9	2,62	9	2,62
Reino Unido	21	6,12	12	3,50	9	2,62
Rumanía	47	13,70	19	5,54	28	8,16
Ucrania	14	4,08	5	1,46	9	2,62
Marruecos	33	9,62	18	5,25	15	4,37
Senegal	11	3,21	8	2,33	3	0,87
Cuba	13	3,79	6	1,75	7	2,04
Honduras	1	0,29	0	0,00	1	0,29
República Dominicana	9	2,62	3	0,87	6	1,75
Argentina	5	1,46	2	0,58	3	0,87
Brasil	32	9,33	7	2,04	25	7,29
Colombia	15	4,37	3	0,87	12	3,50
Ecuador	4	1,17	2	0,58	2	0,58
Paraguay	10	2,92	1	0,29	9	2,62
Perú	7	2,04	2	0,58	5	1,46
Venezuela	7	2,04	2	0,58	5	1,46
China	7	2,04	4	1,17	3	0,87
RESTO	66	19,24	32	9,33	34	9,91

Fuente: INE, Padrón Municipal de Habitantes 2022; datos elaborados por Sadei

Área V: Zona Básica de Salud V.2: Gijón - La Calzada

Año 2022

Población según sexo y edad

Grupos de edad	Ambos sexos		Hombres		Mujeres	
	Número	%	Número	%	Número	%
TOTAL	31.392	1.000,00	15.003	477,92	16.389	522,08
De 0 a 4 años	865	27,55	448	14,27	417	13,28
De 5 a 9 años	1.116	35,55	573	18,25	543	17,30
De 10 a 14 años	1.362	43,39	661	21,06	701	22,33
De 15 a 19 años	1.323	42,14	688	21,92	635	20,23
De 20 a 24 años	1.245	39,66	658	20,96	587	18,70
De 25 a 29 años	1.316	41,92	640	20,39	676	21,53
De 30 a 34 años	1.471	46,86	726	23,13	745	23,73
De 35 a 39 años	1.940	61,80	948	30,20	992	31,60
De 40 a 44 años	2.765	88,08	1.393	44,37	1.372	43,71
De 45 a 49 años	2.868	91,36	1.402	44,66	1.466	46,70
De 50 a 54 años	2.642	84,16	1.309	41,70	1.333	42,46
De 55 a 59 años	2.394	76,26	1.207	38,45	1.187	37,81
De 60 a 64 años	2.293	73,04	1.067	33,99	1.226	39,05
De 65 a 69 años	2.086	66,45	947	30,17	1.139	36,28
De 70 a 74 años	1.931	61,51	874	27,84	1.057	33,67
De 75 a 79 años	1.523	48,52	675	21,50	848	27,01
De 80 a 84 años	975	31,06	384	12,23	591	18,83
De 85 a 89 años	830	26,44	293	9,33	537	17,11
De 90 a 94 años	348	11,09	88	2,80	260	8,28
De 95 a 99 años	93	2,96	22	0,70	71	2,26
De 100 y más años	6	0,19	0	0,00	6	0,19

Población según sexo, nacionalidad y grupos de edad

Nacionalidad	Grupos de edad	Ambos sexos		Hombres		Mujeres	
		Número	%	Número	%	Número	%
TOTAL	Total	31.392	100,00	15.003	47,79	16.389	52,21
	< de 16 años	3.607	11,49	1.818	5,79	1.789	5,70
	De 16 a 64 años	19.993	63,69	9.902	31,54	10.091	32,15
	De 65 y más	7.792	24,82	3.283	10,46	4.509	14,36
Españoles	Total	29.613	94,33	14.117	44,97	15.496	49,36
	< de 16 años	3.352	10,68	1.676	5,34	1.676	5,34
	De 16 a 64 años	18.560	59,12	9.198	29,30	9.362	29,82
	De 65 y más	7.701	24,53	3.243	10,33	4.458	14,20
Extranjeros	Total	1.779	5,67	886	2,82	893	2,84
	< de 16 años	255	0,81	142	0,45	113	0,36
	De 16 a 64 años	1.433	4,56	704	2,24	729	2,32
	De 65 y más	91	0,29	40	0,13	51	0,16

Población extranjera según sexo y nacionalidad

Nacionalidad	Ambos sexos		Hombres		Mujeres	
	Número	%	Número	%	Número	%
Total	1.779	100,00	886	49,80	893	50,20
Francia	8	0,45	5	0,28	3	0,17
Italia	43	2,42	26	1,46	17	0,96
Polonia	3	0,17	0	0,00	3	0,17
Portugal	71	3,99	40	2,25	31	1,74
Reino Unido	10	0,56	6	0,34	4	0,22
Rumanía	294	16,53	148	8,32	146	8,21
Ucrania	38	2,14	21	1,18	17	0,96
Marruecos	127	7,14	81	4,55	46	2,59
Senegal	108	6,07	77	4,33	31	1,74
Cuba	70	3,93	39	2,19	31	1,74
Honduras	23	1,29	2	0,11	21	1,18
República Dominicana	52	2,92	22	1,24	30	1,69
Argentina	42	2,36	26	1,46	16	0,90
Brasil	77	4,33	17	0,96	60	3,37
Colombia	190	10,68	83	4,67	107	6,01
Ecuador	16	0,90	7	0,39	9	0,51
Paraguay	47	2,64	18	1,01	29	1,63
Perú	29	1,63	8	0,45	21	1,18
Venezuela	195	10,96	87	4,89	108	6,07
China	55	3,09	27	1,52	28	1,57
RESTO	281	15,80	146	8,21	135	7,59

Fuente: INE, Padrón Municipal de Habitantes 2022; datos elaborados por Sadei

Área V: Zona Básica de Salud V.3: Gijón - Natahoyo-Tremañes

Año 2022

Población según sexo y edad

Grupos de edad	Ambos sexos		Hombres		Mujeres	
	Número	%	Número	%	Número	%
TOTAL	17.742	1.000,00	8.538	481,23	9.204	518,77
De 0 a 4 años	443	24,97	234	13,19	209	11,78
De 5 a 9 años	596	33,59	338	19,05	258	14,54
De 10 a 14 años	718	40,47	366	20,63	352	19,84
De 15 a 19 años	776	43,74	416	23,45	360	20,29
De 20 a 24 años	760	42,84	418	23,56	342	19,28
De 25 a 29 años	704	39,68	349	19,67	355	20,01
De 30 a 34 años	739	41,65	355	20,01	384	21,64
De 35 a 39 años	1.016	57,27	510	28,75	506	28,52
De 40 a 44 años	1.460	82,29	706	39,79	754	42,50
De 45 a 49 años	1.571	88,55	780	43,96	791	44,58
De 50 a 54 años	1.511	85,17	719	40,53	792	44,64
De 55 a 59 años	1.523	85,84	729	41,09	794	44,75
De 60 a 64 años	1.428	80,49	663	37,37	765	43,12
De 65 a 69 años	1.355	76,37	604	34,04	751	42,33
De 70 a 74 años	1.225	69,05	568	32,01	657	37,03
De 75 a 79 años	841	47,40	397	22,38	444	25,03
De 80 a 84 años	468	26,38	177	9,98	291	16,40
De 85 a 89 años	399	22,49	157	8,85	242	13,64
De 90 a 94 años	172	9,69	44	2,48	128	7,21
De 95 a 99 años	33	1,86	8	0,45	25	1,41
De 100 y más años	4	0,23	0	0,00	4	0,23

Población según sexo, nacionalidad y grupos de edad

Nacionalidad	Grupos de edad	Ambos sexos		Hombres		Mujeres	
		Número	%	Número	%	Número	%
TOTAL	Total	17.742	100,00	8.538	48,12	9.204	51,88
	< de 16 años	1.895	10,68	1.006	5,67	889	5,01
	De 16 a 64 años	11.350	63,97	5.577	31,43	5.773	32,54
	De 65 y más	4.497	25,35	1.955	11,02	2.542	14,33
Españoles	Total	16.859	95,02	8.112	45,72	8.747	49,30
	< de 16 años	1.778	10,02	939	5,29	839	4,73
	De 16 a 64 años	10.630	59,91	5.236	29,51	5.394	30,40
	De 65 y más	4.451	25,09	1.937	10,92	2.514	14,17
Extranjeros	Total	883	4,98	426	2,40	457	2,58
	< de 16 años	117	0,66	67	0,38	50	0,28
	De 16 a 64 años	720	4,06	341	1,92	379	2,14
	De 65 y más	46	0,26	18	0,10	28	0,16

Población extranjera según sexo y nacionalidad

Nacionalidad	Ambos sexos		Hombres		Mujeres	
	Número	%	Número	%	Número	%
Total	883	100,00	426	48,24	457	51,76
Francia	5	0,57	4	0,45	1	0,11
Italia	35	3,96	18	2,04	17	1,93
Polonia	11	1,25	3	0,34	8	0,91
Portugal	47	5,32	20	2,27	27	3,06
Reino Unido	6	0,68	4	0,45	2	0,23
Rumania	109	12,34	54	6,12	55	6,23
Ucrania	23	2,60	12	1,36	11	1,25
Marruecos	73	8,27	43	4,87	30	3,40
Senegal	33	3,74	22	2,49	11	1,25
Cuba	11	1,25	4	0,45	7	0,79
Honduras	8	0,91	3	0,34	5	0,57
República Dominicana	28	3,17	11	1,25	17	1,93
Argentina	15	1,70	5	0,57	10	1,13
Brasil	31	3,51	9	1,02	22	2,49
Colombia	104	11,78	48	5,44	56	6,34
Ecuador	3	0,34	1	0,11	2	0,23
Paraguay	23	2,60	5	0,57	18	2,04
Perú	17	1,93	6	0,68	11	1,25
Venezuela	112	12,68	50	5,66	62	7,02
China	16	1,81	7	0,79	9	1,02
RESTO	173	19,59	97	10,99	76	8,61

Fuente: INE, Padrón Municipal de Habitantes 2022; datos elaborados por Sadei

Área V: Zona Básica de Salud V.4: Gijón - Centro-Cimadevilla

Año 2022

Población según sexo y edad

Grupos de edad	Ambos sexos		Hombres		Mujeres	
	Número	%	Número	%	Número	%
TOTAL	21.425	1.000,00	9.667	451,20	11.758	548,80
De 0 a 4 años	522	24,36	269	12,56	253	11,81
De 5 a 9 años	668	31,18	356	16,62	312	14,56
De 10 a 14 años	774	36,13	407	19,00	367	17,13
De 15 a 19 años	725	33,84	379	17,69	346	16,15
De 20 a 24 años	783	36,55	391	18,25	392	18,30
De 25 a 29 años	810	37,81	411	19,18	399	18,62
De 30 a 34 años	920	42,94	467	21,80	453	21,14
De 35 a 39 años	1.133	52,88	529	24,69	604	28,19
De 40 a 44 años	1.496	69,82	709	33,09	787	36,73
De 45 a 49 años	1.803	84,15	882	41,17	921	42,99
De 50 a 54 años	1.705	79,58	824	38,46	881	41,12
De 55 a 59 años	1.608	75,05	767	35,80	841	39,25
De 60 a 64 años	1.789	83,50	768	35,85	1.021	47,65
De 65 a 69 años	1.607	75,01	721	33,65	886	41,35
De 70 a 74 años	1.549	72,30	616	28,75	933	43,55
De 75 a 79 años	1.241	57,92	492	22,96	749	34,96
De 80 a 84 años	835	38,97	290	13,54	545	25,44
De 85 a 89 años	800	37,34	232	10,83	568	26,51
De 90 a 94 años	481	22,45	117	5,46	364	16,99
De 95 a 99 años	151	7,05	38	1,77	113	5,27
De 100 y más años	25	1,17	2	0,09	23	1,07

Población según sexo, nacionalidad y grupos de edad

Nacionalidad	Grupos de edad	Ambos sexos		Hombres		Mujeres	
		Número	%	Número	%	Número	%
TOTAL	Total	21.425	100,00	9.667	45,12	11.758	54,88
	< de 16 años	2.105	9,82	1.109	5,18	996	4,65
	De 16 a 64 años	12.631	58,95	6.050	28,24	6.581	30,72
	De 65 y más	6.689	31,22	2.508	11,71	4.181	19,51
Españoles	Total	20.409	95,26	9.204	42,96	11.205	52,30
	< de 16 años	1.987	9,27	1.043	4,87	944	4,41
	De 16 a 64 años	11.820	55,17	5.689	26,55	6.131	28,62
	De 65 y más	6.602	30,81	2.472	11,54	4.130	19,28
Extranjeros	Total	1.016	4,74	463	2,16	553	2,58
	< de 16 años	118	0,55	66	0,31	52	0,24
	De 16 a 64 años	811	3,79	361	1,68	450	2,10
	De 65 y más	87	0,41	36	0,17	51	0,24

Población extranjera según sexo y nacionalidad

Nacionalidad	Ambos sexos		Hombres		Mujeres	
	Número	%	Número	%	Número	%
Total	1.016	100,00	463	45,57	553	54,43
Francia	23	2,26	10	0,98	13	1,28
Italia	50	4,92	31	3,05	19	1,87
Polonia	10	0,98	4	0,39	6	0,59
Portugal	14	1,38	9	0,89	5	0,49
Reino Unido	66	6,50	35	3,44	31	3,05
Rumanía	113	11,12	40	3,94	73	7,19
Ucrania	12	1,18	3	0,30	9	0,89
Marruecos	33	3,25	23	2,26	10	0,98
Senegal	11	1,08	9	0,89	2	0,20
Cuba	27	2,66	10	0,98	17	1,67
Honduras	19	1,87	5	0,49	14	1,38
República Dominicana	18	1,77	8	0,79	10	0,98
Argentina	22	2,17	8	0,79	14	1,38
Brasil	44	4,33	13	1,28	31	3,05
Colombia	75	7,38	28	2,76	47	4,63
Ecuador	16	1,57	10	0,98	6	0,59
Paraguay	34	3,35	10	0,98	24	2,36
Perú	28	2,76	13	1,28	15	1,48
Venezuela	111	10,93	44	4,33	67	6,59
China	36	3,54	18	1,77	18	1,77
RESTO	254	25,00	132	12,99	122	12,01

Fuente: INE, Padrón Municipal de Habitantes 2022; datos elaborados por Sadei

Área V: Zona Básica de Salud V.5: Gijón - Perchera Año 2022

Población según sexo y edad

Grupos de edad	Ambos sexos		Hombres		Mujeres	
	Número	%	Número	%	Número	%
TOTAL	17.161	1.000,00	8.130	473,75	9.031	526,25
De 0 a 4 años	413	24,07	206	12,00	207	12,06
De 5 a 9 años	558	32,52	269	15,68	289	16,84
De 10 a 14 años	709	41,31	360	20,98	349	20,34
De 15 a 19 años	711	41,43	369	21,50	342	19,93
De 20 a 24 años	614	35,78	324	18,88	290	16,90
De 25 a 29 años	683	39,80	376	21,91	307	17,89
De 30 a 34 años	673	39,22	348	20,28	325	18,94
De 35 a 39 años	865	50,40	421	24,53	444	25,87
De 40 a 44 años	1.358	79,13	689	40,15	669	38,98
De 45 a 49 años	1.675	97,61	827	48,19	848	49,41
De 50 a 54 años	1.248	72,72	636	37,06	612	35,66
De 55 a 59 años	1.256	73,19	579	33,74	677	39,45
De 60 a 64 años	1.261	73,48	566	32,98	695	40,50
De 65 a 69 años	1.399	81,52	583	33,97	816	47,55
De 70 a 74 años	1.348	78,55	615	35,84	733	42,71
De 75 a 79 años	1.071	62,41	449	26,16	622	36,24
De 80 a 84 años	599	34,90	262	15,27	337	19,64
De 85 a 89 años	462	26,92	172	10,02	290	16,90
De 90 a 94 años	196	11,42	65	3,79	131	7,63
De 95 a 99 años	51	2,97	11	0,64	40	2,33
De 100 y más años	11	0,64	3	0,17	8	0,47

Población según sexo, nacionalidad y grupos de edad

Nacionalidad	Grupos de edad	Ambos sexos		Hombres		Mujeres	
		Número	%	Número	%	Número	%
TOTAL	Total	17.161	100,00	8.130	47,37	9.031	52,63
	< de 16 años	1.842	10,73	921	5,37	921	5,37
	De 16 a 64 años	10.182	59,33	5.049	29,42	5.133	29,91
	De 65 y más	5.137	29,93	2.160	12,59	2.977	17,35
Españoles	Total	16.469	95,97	7.809	45,50	8.660	50,46
	< de 16 años	1.748	10,19	874	5,09	874	5,09
	De 16 a 64 años	9.613	56,02	4.782	27,87	4.831	28,15
	De 65 y más	5.108	29,77	2.153	12,55	2.955	17,22
Extranjeros	Total	692	4,03	321	1,87	371	2,16
	< de 16 años	94	0,55	47	0,27	47	0,27
	De 16 a 64 años	569	3,32	267	1,56	302	1,76
	De 65 y más	29	0,17	7	0,04	22	0,13

Población extranjera según sexo y nacionalidad

Nacionalidad	Ambos sexos		Hombres		Mujeres	
	Número	%	Número	%	Número	%
Total	692	100,00	321	46,39	371	53,61
Francia	8	1,16	1	0,14	7	1,01
Italia	13	1,88	8	1,16	5	0,72
Polonia	7	1,01	3	0,43	4	0,58
Portugal	23	3,32	8	1,16	15	2,17
Reino Unido	11	1,59	8	1,16	3	0,43
Rumanía	144	20,81	63	9,10	81	11,71
Ucrania	13	1,88	6	0,87	7	1,01
Marruecos	53	7,66	29	4,19	24	3,47
Senegal	11	1,59	11	1,59	0	0,00
Cuba	25	3,61	9	1,30	16	2,31
Honduras	1	0,14	0	0,00	1	0,14
República Dominicana	18	2,60	8	1,16	10	1,45
Argentina	19	2,75	8	1,16	11	1,59
Brasil	14	2,02	5	0,72	9	1,30
Colombia	73	10,55	35	5,06	38	5,49
Ecuador	6	0,87	3	0,43	3	0,43
Paraguay	26	3,76	13	1,88	13	1,88
Perú	9	1,30	4	0,58	5	0,72
Venezuela	60	8,67	30	4,34	30	4,34
China	26	3,76	9	1,30	17	2,46
RESTO	132	19,08	60	8,67	72	10,40

Fuente: INE, Padrón Municipal de Habitantes 2022; datos elaborados por Sadei

Área V: Zona Básica de Salud V.6: Gijón - Pumarín Año 2022

Población según sexo y edad

Grupos de edad	Ambos sexos		Hombres		Mujeres	
	Número	‰	Número	‰	Número	‰
TOTAL	21.857	1.000,00	10.193	466,35	11.664	533,65
De 0 a 4 años	554	25,35	277	12,67	277	12,67
De 5 a 9 años	670	30,65	334	15,28	336	15,37
De 10 a 14 años	847	38,75	440	20,13	407	18,62
De 15 a 19 años	853	39,03	441	20,18	412	18,85
De 20 a 24 años	887	40,58	449	20,54	438	20,04
De 25 a 29 años	906	41,45	457	20,91	449	20,54
De 30 a 34 años	1.051	48,09	531	24,29	520	23,79
De 35 a 39 años	1.271	58,15	625	28,59	646	29,56
De 40 a 44 años	1.635	74,80	796	36,42	839	38,39
De 45 a 49 años	1.784	81,62	887	40,58	897	41,04
De 50 a 54 años	1.629	74,53	816	37,33	813	37,20
De 55 a 59 años	1.590	72,75	747	34,18	843	38,57
De 60 a 64 años	1.711	78,28	791	36,19	920	42,09
De 65 a 69 años	1.513	69,22	669	30,61	844	38,61
De 70 a 74 años	1.558	71,28	630	28,82	928	42,46
De 75 a 79 años	1.310	59,94	582	26,63	728	33,31
De 80 a 84 años	863	39,48	330	15,10	533	24,39
De 85 a 89 años	782	35,78	255	11,67	527	24,11
De 90 a 94 años	342	15,65	109	4,99	233	10,66
De 95 a 99 años	88	4,03	25	1,14	63	2,88
De 100 y más años	13	0,59	2	0,09	11	0,50

Población según sexo, nacionalidad y grupos de edad

Nacionalidad	Grupos de edad	Ambos sexos		Hombres		Mujeres	
		Número	%	Número	%	Número	%
TOTAL	Total	21.857	100,00	10.193	46,63	11.664	53,37
	< de 16 años	2.235	10,23	1.137	5,20	1.098	5,02
	De 16 a 64 años	13.153	60,18	6.454	29,53	6.699	30,65
	De 65 y más	6.469	29,60	2.602	11,90	3.867	17,69
Españoles	Total	20.030	91,64	9.303	42,56	10.727	49,08
	< de 16 años	1.920	8,78	971	4,44	949	4,34
	De 16 a 64 años	11.706	53,56	5.755	26,33	5.951	27,23
	De 65 y más	6.404	29,30	2.577	11,79	3.827	17,51
Extranjeros	Total	1.827	8,36	890	4,07	937	4,29
	< de 16 años	315	1,44	166	0,76	149	0,68
	De 16 a 64 años	1.447	6,62	699	3,20	748	3,42
	De 65 y más	65	0,30	25	0,11	40	0,18

Población extranjera según sexo y nacionalidad

Nacionalidad	Ambos sexos		Hombres		Mujeres	
	Número	%	Número	%	Número	%
Total	1.827	100,00	890	48,71	937	51,29
Francia	10	0,55	5	0,27	5	0,27
Italia	73	4,00	38	2,08	35	1,92
Polonia	21	1,15	8	0,44	13	0,71
Portugal	18	0,99	11	0,60	7	0,38
Reino Unido	1	0,05	0	0,00	1	0,05
Rumanía	316	17,30	149	8,16	167	9,14
Ucrania	53	2,90	23	1,26	30	1,64
Marruecos	115	6,29	65	3,56	50	2,74
Senegal	87	4,76	76	4,16	11	0,60
Cuba	79	4,32	37	2,03	42	2,30
Honduras	12	0,66	5	0,27	7	0,38
República Dominicana	76	4,16	36	1,97	40	2,19
Argentina	42	2,30	16	0,88	26	1,42
Brasil	69	3,78	25	1,37	44	2,41
Colombia	174	9,52	76	4,16	98	5,36
Ecuador	36	1,97	22	1,20	14	0,77
Paraguay	59	3,23	21	1,15	38	2,08
Perú	50	2,74	22	1,20	28	1,53
Venezuela	185	10,13	85	4,65	100	5,47
China	50	2,74	24	1,31	26	1,42
RESTO	301	16,48	146	7,99	155	8,48

Fuente: INE, Padrón Municipal de Habitantes 2022; datos elaborados por Sadei

Área V: Zona Básica de Salud V.7: Gijón - Contrueces-Vega-La Camocha Año 2022

Población según sexo y edad

Grupos de edad	Ambos sexos		Hombres		Mujeres	
	Número	%	Número	%	Número	%
TOTAL	26.913	1.000,00	12.968	481,85	13.945	518,15
De 0 a 4 años	942	35,00	440	16,35	502	18,65
De 5 a 9 años	1.238	46,00	634	23,56	604	22,44
De 10 a 14 años	1.324	49,20	682	25,34	642	23,85
De 15 a 19 años	1.165	43,29	604	22,44	561	20,84
De 20 a 24 años	1.135	42,17	614	22,81	521	19,36
De 25 a 29 años	1.003	37,27	490	18,21	513	19,06
De 30 a 34 años	1.290	47,93	649	24,11	641	23,82
De 35 a 39 años	2.119	78,74	986	36,64	1.133	42,10
De 40 a 44 años	2.581	95,90	1.310	48,68	1.271	47,23
De 45 a 49 años	2.643	98,21	1.278	47,49	1.365	50,72
De 50 a 54 años	2.381	88,47	1.210	44,96	1.171	43,51
De 55 a 59 años	2.116	78,62	1.080	40,13	1.036	38,49
De 60 a 64 años	1.740	64,65	805	29,91	935	34,74
De 65 a 69 años	1.401	52,06	662	24,60	739	27,46
De 70 a 74 años	1.205	44,77	534	19,84	671	24,93
De 75 a 79 años	989	36,75	403	14,97	586	21,77
De 80 a 84 años	669	24,86	279	10,37	390	14,49
De 85 a 89 años	577	21,44	213	7,91	364	13,53
De 90 a 94 años	315	11,70	83	3,08	232	8,62
De 95 a 99 años	75	2,79	12	0,45	63	2,34
De 100 y más años	5	0,19	0	0,00	5	0,19

Población según sexo, nacionalidad y grupos de edad

Nacionalidad	Grupos de edad	Ambos sexos		Hombres		Mujeres	
		Número	%	Número	%	Número	%
TOTAL	Total	26.913	100,00	12.968	48,18	13.945	51,82
	< de 16 años	3.754	13,95	1.890	7,02	1.864	6,93
	De 16 a 64 años	17.923	66,60	8.892	33,04	9.031	33,56
	De 65 y más	5.236	19,46	2.186	8,12	3.050	11,33
Españoles	Total	25.644	95,28	12.345	45,87	13.299	49,41
	< de 16 años	3.563	13,24	1.787	6,64	1.776	6,60
	De 16 a 64 años	16.911	62,84	8.399	31,21	8.512	31,63
	De 65 y más	5.170	19,21	2.159	8,02	3.011	11,19
Extranjeros	Total	1.269	4,72	623	2,31	646	2,40
	< de 16 años	191	0,71	103	0,38	88	0,33
	De 16 a 64 años	1.012	3,76	493	1,83	519	1,93
	De 65 y más	66	0,25	27	0,10	39	0,14

Población extranjera según sexo y nacionalidad

Nacionalidad	Ambos sexos		Hombres		Mujeres	
	Número	%	Número	%	Número	%
Total	1.269	100,00	623	49,09	646	50,91
Francia	12	0,95	4	0,32	8	0,63
Italia	49	3,86	25	1,97	24	1,89
Polonia	12	0,95	7	0,55	5	0,39
Portugal	45	3,55	35	2,76	10	0,79
Reino Unido	12	0,95	5	0,39	7	0,55
Rumanía	151	11,90	63	4,96	88	6,93
Ucrania	14	1,10	5	0,39	9	0,71
Marruecos	76	5,99	50	3,94	26	2,05
Senegal	50	3,94	42	3,31	8	0,63
Cuba	28	2,21	13	1,02	15	1,18
Honduras	14	1,10	2	0,16	12	0,95
República Dominicana	44	3,47	22	1,73	22	1,73
Argentina	21	1,65	12	0,95	9	0,71
Brasil	67	5,28	25	1,97	42	3,31
Colombia	169	13,32	81	6,38	88	6,93
Ecuador	18	1,42	10	0,79	8	0,63
Paraguay	42	3,31	15	1,18	27	2,13
Perú	12	0,95	3	0,24	9	0,71
Venezuela	132	10,40	50	3,94	82	6,46
China	41	3,23	18	1,42	23	1,81
RESTO	260	20,49	136	10,72	124	9,77

Fuente: INE, Padrón Municipal de Habitantes 2022; datos elaborados por Sadei

Área V: Zona Básica de Salud V.8: Gijón - El Llano Año 2022

Población según sexo y edad

Grupos de edad	Ambos sexos		Hombres		Mujeres	
	Número	‰	Número	‰	Número	‰
TOTAL	27.822	1.000,00	12.915	464,20	14.907	535,80
De 0 a 4 años	595	21,39	326	11,72	269	9,67
De 5 a 9 años	783	28,14	392	14,09	391	14,05
De 10 a 14 años	1.048	37,67	534	19,19	514	18,47
De 15 a 19 años	1.086	39,03	552	19,84	534	19,19
De 20 a 24 años	1.178	42,34	623	22,39	555	19,95
De 25 a 29 años	1.211	43,53	608	21,85	603	21,67
De 30 a 34 años	1.282	46,08	670	24,08	612	22,00
De 35 a 39 años	1.668	59,95	813	29,22	855	30,73
De 40 a 44 años	2.001	71,92	993	35,69	1.008	36,23
De 45 a 49 años	2.287	82,20	1.111	39,93	1.176	42,27
De 50 a 54 años	2.256	81,09	1.078	38,75	1.178	42,34
De 55 a 59 años	2.212	79,51	1.020	36,66	1.192	42,84
De 60 a 64 años	2.235	80,33	985	35,40	1.250	44,93
De 65 a 69 años	2.168	77,92	946	34,00	1.222	43,92
De 70 a 74 años	1.930	69,37	834	29,98	1.096	39,39
De 75 a 79 años	1.574	56,57	673	24,19	901	32,38
De 80 a 84 años	934	33,57	352	12,65	582	20,92
De 85 a 89 años	846	30,41	267	9,60	579	20,81
De 90 a 94 años	422	15,17	116	4,17	306	11,00
De 95 a 99 años	97	3,49	21	0,75	76	2,73
De 100 y más años	9	0,32	1	0,04	8	0,29

Población según sexo, nacionalidad y grupos de edad

Nacionalidad	Grupos de edad	Ambos sexos		Hombres		Mujeres	
		Número	%	Número	%	Número	%
TOTAL	Total	27.822	100,00	12.915	46,42	14.907	53,58
	< de 16 años	2.632	9,46	1.351	4,86	1.281	4,60
	De 16 a 64 años	17.210	61,86	8.354	30,03	8.856	31,83
	De 65 y más	7.980	28,68	3.210	11,54	4.770	17,14
Españoles	Total	25.565	91,89	11.826	42,51	13.739	49,38
	< de 16 años	2.306	8,29	1.195	4,30	1.111	3,99
	De 16 a 64 años	15.370	55,24	7.464	26,83	7.906	28,42
	De 65 y más	7.889	28,36	3.167	11,38	4.722	16,97
Extranjeros	Total	2.257	8,11	1.089	3,91	1.168	4,20
	< de 16 años	326	1,17	156	0,56	170	0,61
	De 16 a 64 años	1.840	6,61	890	3,20	950	3,41
	De 65 y más	91	0,33	43	0,15	48	0,17

Población extranjera según sexo y nacionalidad

Nacionalidad	Ambos sexos		Hombres		Mujeres	
	Número	%	Número	%	Número	%
Total	2.257	100,00	1.089	48,25	1.168	51,75
Francia	29	1,28	16	0,71	13	0,58
Italia	56	2,48	24	1,06	32	1,42
Polonia	13	0,58	3	0,13	10	0,44
Portugal	23	1,02	14	0,62	9	0,40
Reino Unido	13	0,58	6	0,27	7	0,31
Rumanía	345	15,29	143	6,34	202	8,95
Ucrania	48	2,13	17	0,75	31	1,37
Marruecos	128	5,67	81	3,59	47	2,08
Senegal	98	4,34	88	3,90	10	0,44
Cuba	124	5,49	57	2,53	67	2,97
Honduras	14	0,62	3	0,13	11	0,49
República Dominicana	112	4,96	57	2,53	55	2,44
Argentina	47	2,08	25	1,11	22	0,97
Brasil	89	3,94	26	1,15	63	2,79
Colombia	245	10,86	117	5,18	128	5,67
Ecuador	46	2,04	23	1,02	23	1,02
Paraguay	85	3,77	29	1,28	56	2,48
Perú	60	2,66	24	1,06	36	1,60
Venezuela	249	11,03	110	4,87	139	6,16
China	41	1,82	22	0,97	19	0,84
RESTO	392	17,37	204	9,04	188	8,33

Fuente: INE, Padrón Municipal de Habitantes 2022; datos elaborados por Sadei

Área V: Zona Básica de Salud V.9: Gijón - El Coto-Ceares-Viesques Año 2022

Población según sexo y edad

Grupos de edad	Ambos sexos		Hombres		Mujeres	
	Número	%	Número	%	Número	%
TOTAL	24.006	1.000,00	11.316	471,38	12.690	528,62
De 0 a 4 años	704	29,33	372	15,50	332	13,83
De 5 a 9 años	1.018	42,41	508	21,16	510	21,24
De 10 a 14 años	1.330	55,40	721	30,03	609	25,37
De 15 a 19 años	1.132	47,15	560	23,33	572	23,83
De 20 a 24 años	853	35,53	460	19,16	393	16,37
De 25 a 29 años	773	32,20	385	16,04	388	16,16
De 30 a 34 años	1.028	42,82	490	20,41	538	22,41
De 35 a 39 años	1.400	58,32	653	27,20	747	31,12
De 40 a 44 años	1.916	79,81	933	38,87	983	40,95
De 45 a 49 años	2.535	105,60	1.242	51,74	1.293	53,86
De 50 a 54 años	2.059	85,77	1.004	41,82	1.055	43,95
De 55 a 59 años	1.691	70,44	828	34,49	863	35,95
De 60 a 64 años	1.521	63,36	693	28,87	828	34,49
De 65 a 69 años	1.511	62,94	657	27,37	854	35,57
De 70 a 74 años	1.552	64,65	668	27,83	884	36,82
De 75 a 79 años	1.189	49,53	528	21,99	661	27,53
De 80 a 84 años	766	31,91	300	12,50	466	19,41
De 85 a 89 años	644	26,83	224	9,33	420	17,50
De 90 a 94 años	288	12,00	75	3,12	213	8,87
De 95 a 99 años	90	3,75	14	0,58	76	3,17
De 100 y más años	6	0,25	1	0,04	5	0,21

Población según sexo, nacionalidad y grupos de edad

Nacionalidad	Grupos de edad	Ambos sexos		Hombres		Mujeres	
		Número	%	Número	%	Número	%
TOTAL	Total	24.006	100,00	11.316	47,14	12.690	52,86
	< de 16 años	3.286	13,69	1.715	7,14	1.571	6,54
	De 16 a 64 años	14.674	61,13	7.134	29,72	7.540	31,41
	De 65 y más	6.046	25,19	2.467	10,28	3.579	14,91
Españoles	Total	22.747	94,76	10.758	44,81	11.989	49,94
	< de 16 años	3.108	12,95	1.630	6,79	1.478	6,16
	De 16 a 64 años	13.659	56,90	6.689	27,86	6.970	29,03
	De 65 y más	5.980	24,91	2.439	10,16	3.541	14,75
Extranjeros	Total	1.259	5,24	558	2,32	701	2,92
	< de 16 años	178	0,74	85	0,35	93	0,39
	De 16 a 64 años	1.015	4,23	445	1,85	570	2,37
	De 65 y más	66	0,27	28	0,12	38	0,16

Población extranjera según sexo y nacionalidad

Nacionalidad	Ambos sexos		Hombres		Mujeres	
	Número	%	Número	%	Número	%
Total	1.259	100,00	558	44,32	701	55,68
Francia	13	1,03	8	0,64	5	0,40
Italia	78	6,20	45	3,57	33	2,62
Polonia	12	0,95	4	0,32	8	0,64
Portugal	31	2,46	22	1,75	9	0,71
Reino Unido	25	1,99	13	1,03	12	0,95
Rumanía	160	12,71	63	5,00	97	7,70
Ucrania	17	1,35	4	0,32	13	1,03
Marruecos	42	3,34	25	1,99	17	1,35
Senegal	31	2,46	17	1,35	14	1,11
Cuba	40	3,18	18	1,43	22	1,75
Honduras	12	0,95	4	0,32	8	0,64
República Dominicana	34	2,70	10	0,79	24	1,91
Argentina	31	2,46	11	0,87	20	1,59
Brasil	54	4,29	16	1,27	38	3,02
Colombia	139	11,04	64	5,08	75	5,96
Ecuador	14	1,11	6	0,48	8	0,64
Paraguay	45	3,57	17	1,35	28	2,22
Perú	26	2,07	11	0,87	15	1,19
Venezuela	137	10,88	54	4,29	83	6,59
China	48	3,81	24	1,91	24	1,91
RESTO	270	21,45	122	9,69	148	11,76

Fuente: INE, Padrón Municipal de Habitantes 2022; datos elaborados por Sadei

Área V: Zona Básica de Salud V.10: Gijón - La Arena Año 2022

Población según sexo y edad

Grupos de edad	Ambos sexos		Hombres		Mujeres	
	Número	‰	Número	‰	Número	‰
TOTAL	16.690	1.000,00	7.437	445,60	9.253	554,40
De 0 a 4 años	338	20,25	179	10,72	159	9,53
De 5 a 9 años	454	27,20	228	13,66	226	13,54
De 10 a 14 años	528	31,64	271	16,24	257	15,40
De 15 a 19 años	554	33,19	288	17,26	266	15,94
De 20 a 24 años	542	32,47	268	16,06	274	16,42
De 25 a 29 años	620	37,15	302	18,09	318	19,05
De 30 a 34 años	703	42,12	364	21,81	339	20,31
De 35 a 39 años	876	52,49	454	27,20	422	25,28
De 40 a 44 años	1.121	67,17	535	32,06	586	35,11
De 45 a 49 años	1.272	76,21	611	36,61	661	39,60
De 50 a 54 años	1.183	70,88	561	33,61	622	37,27
De 55 a 59 años	1.161	69,56	507	30,38	654	39,19
De 60 a 64 años	1.296	77,65	554	33,19	742	44,46
De 65 a 69 años	1.423	85,26	584	34,99	839	50,27
De 70 a 74 años	1.487	89,10	602	36,07	885	53,03
De 75 a 79 años	1.166	69,86	471	28,22	695	41,64
De 80 a 84 años	746	44,70	280	16,78	466	27,92
De 85 a 89 años	718	43,02	251	15,04	467	27,98
De 90 a 94 años	376	22,53	108	6,47	268	16,06
De 95 a 99 años	105	6,29	16	0,96	89	5,33
De 100 y más años	21	1,26	3	0,18	18	1,08

Población según sexo, nacionalidad y grupos de edad

Nacionalidad	Grupos de edad	Ambos sexos		Hombres		Mujeres	
		Número	%	Número	%	Número	%
TOTAL	Total	16.690	100,00	7.437	44,56	9.253	55,44
	< de 16 años	1.433	8,59	741	4,44	692	4,15
	De 16 a 64 años	9.215	55,21	4.381	26,25	4.834	28,96
	De 65 y más	6.042	36,20	2.315	13,87	3.727	22,33
Españoles	Total	15.796	94,64	7.027	42,10	8.769	52,54
	< de 16 años	1.325	7,94	689	4,13	636	3,81
	De 16 a 64 años	8.501	50,93	4.061	24,33	4.440	26,60
	De 65 y más	5.970	35,77	2.277	13,64	3.693	22,13
Extranjeros	Total	894	5,36	410	2,46	484	2,90
	< de 16 años	108	0,65	52	0,31	56	0,34
	De 16 a 64 años	714	4,28	320	1,92	394	2,36
	De 65 y más	72	0,43	38	0,23	34	0,20

Población extranjera según sexo y nacionalidad

Nacionalidad	Ambos sexos		Hombres		Mujeres	
	Número	%	Número	%	Número	%
Total	894	100,00	410	45,86	484	54,14
Francia	21	2,35	10	1,12	11	1,23
Italia	38	4,25	24	2,68	14	1,57
Polonia	5	0,56	2	0,22	3	0,34
Portugal	17	1,90	11	1,23	6	0,67
Reino Unido	27	3,02	13	1,45	14	1,57
Rumanía	115	12,86	43	4,81	72	8,05
Ucrania	13	1,45	4	0,45	9	1,01
Marruecos	8	0,89	4	0,45	4	0,45
Senegal	24	2,68	19	2,13	5	0,56
Cuba	23	2,57	15	1,68	8	0,89
Honduras	28	3,13	12	1,34	16	1,79
República Dominicana	21	2,35	10	1,12	11	1,23
Argentina	15	1,68	6	0,67	9	1,01
Brasil	30	3,36	10	1,12	20	2,24
Colombia	76	8,50	30	3,36	46	5,15
Ecuador	8	0,89	6	0,67	2	0,22
Paraguay	49	5,48	17	1,90	32	3,58
Perú	28	3,13	12	1,34	16	1,79
Venezuela	64	7,16	26	2,91	38	4,25
China	58	6,49	28	3,13	30	3,36
RESTO	226	25,28	108	12,08	118	13,20

Fuente: INE, Padrón Municipal de Habitantes 2022; datos elaborados por Sadei

Área V: Zona Básica de Salud V.11: Gijón- Parque-Somío Año 2022

Población según sexo y edad

Grupos de edad	Ambos sexos		Hombres		Mujeres	
	Número	%	Número	%	Número	%
TOTAL	27.544	1.000,00	12.988	471,54	14.556	528,46
De 0 a 4 años	744	27,01	401	14,56	343	12,45
De 5 a 9 años	1.021	37,07	551	20,00	470	17,06
De 10 a 14 años	1.255	45,56	639	23,20	616	22,36
De 15 a 19 años	1.293	46,94	637	23,13	656	23,82
De 20 a 24 años	1.099	39,90	548	19,90	551	20,00
De 25 a 29 años	942	34,20	477	17,32	465	16,88
De 30 a 34 años	1.017	36,92	510	18,52	507	18,41
De 35 a 39 años	1.257	45,64	599	21,75	658	23,89
De 40 a 44 años	1.744	63,32	861	31,26	883	32,06
De 45 a 49 años	2.127	77,22	1.023	37,14	1.104	40,08
De 50 a 54 años	2.115	76,79	1.056	38,34	1.059	38,45
De 55 a 59 años	1.990	72,25	927	33,66	1.063	38,59
De 60 a 64 años	2.231	81,00	1.042	37,83	1.189	43,17
De 65 a 69 años	2.205	80,05	976	35,43	1.229	44,62
De 70 a 74 años	2.330	84,59	1.052	38,19	1.278	46,40
De 75 a 79 años	1.738	63,10	798	28,97	940	34,13
De 80 a 84 años	1.016	36,89	429	15,58	587	21,31
De 85 a 89 años	829	30,10	298	10,82	531	19,28
De 90 a 94 años	432	15,68	129	4,68	303	11,00
De 95 a 99 años	136	4,94	31	1,13	105	3,81
De 100 y más años	23	0,84	4	0,15	19	0,69

Población según sexo, nacionalidad y grupos de edad

Nacionalidad	Grupos de edad	Ambos sexos		Hombres		Mujeres	
		Número	%	Número	%	Número	%
TOTAL	Total	27.544	100,00	12.988	47,15	14.556	52,85
	< de 16 años	3.288	11,94	1.720	6,24	1.568	5,69
	De 16 a 64 años	15.547	56,44	7.551	27,41	7.996	29,03
	De 65 y más	8.709	31,62	3.717	13,49	4.992	18,12
Españoles	Total	26.549	96,39	12.544	45,54	14.005	50,85
	< de 16 años	3.173	11,52	1.661	6,03	1.512	5,49
	De 16 a 64 años	14.745	53,53	7.199	26,14	7.546	27,40
	De 65 y más	8.631	31,34	3.684	13,37	4.947	17,96
Extranjeros	Total	995	3,61	444	1,61	551	2,00
	< de 16 años	115	0,42	59	0,21	56	0,20
	De 16 a 64 años	802	2,91	352	1,28	450	1,63
	De 65 y más	78	0,28	33	0,12	45	0,16

Población extranjera según sexo y nacionalidad

Nacionalidad	Ambos sexos		Hombres		Mujeres	
	Número	%	Número	%	Número	%
Total	995	100,00	444	44,62	551	55,38
Francia	28	2,81	15	1,51	13	1,31
Italia	51	5,13	35	3,52	16	1,61
Polonia	8	0,80	2	0,20	6	0,60
Portugal	21	2,11	11	1,11	10	1,01
Reino Unido	46	4,62	28	2,81	18	1,81
Rumania	105	10,55	35	3,52	70	7,04
Ucrania	12	1,21	4	0,40	8	0,80
Marruecos	30	3,02	18	1,81	12	1,21
Senegal	13	1,31	10	1,01	3	0,30
Cuba	20	2,01	10	1,01	10	1,01
Honduras	14	1,41	3	0,30	11	1,11
República Dominicana	26	2,61	13	1,31	13	1,31
Argentina	40	4,02	18	1,81	22	2,21
Brasil	40	4,02	10	1,01	30	3,02
Colombia	55	5,53	25	2,51	30	3,02
Ecuador	3	0,30	3	0,30	0	0,00
Paraguay	28	2,81	5	0,50	23	2,31
Perú	33	3,32	11	1,11	22	2,21
Venezuela	80	8,04	40	4,02	40	4,02
China	41	4,12	20	2,01	21	2,11
RESTO	301	30,25	128	12,86	173	17,39

Fuente: INE, Padrón Municipal de Habitantes 2022; datos elaborados por Sadei

Área V: Zona Básica de Salud V.12: Villaviciosa Año 2022

Población según sexo y edad

Grupos de edad	Ambos sexos		Hombres		Mujeres	
	Número	‰	Número	‰	Número	‰
TOTAL	14.984	1.000,00	7.437	496,33	7.547	503,67
De 0 a 4 años	368	24,56	193	12,88	175	11,68
De 5 a 9 años	532	35,50	280	18,69	252	16,82
De 10 a 14 años	624	41,64	323	21,56	301	20,09
De 15 a 19 años	572	38,17	302	20,15	270	18,02
De 20 a 24 años	520	34,70	276	18,42	244	16,28
De 25 a 29 años	466	31,10	250	16,68	216	14,42
De 30 a 34 años	599	39,98	312	20,82	287	19,15
De 35 a 39 años	819	54,66	398	26,56	421	28,10
De 40 a 44 años	1.114	74,35	559	37,31	555	37,04
De 45 a 49 años	1.356	90,50	674	44,98	682	45,52
De 50 a 54 años	1.344	89,70	700	46,72	644	42,98
De 55 a 59 años	1.166	77,82	578	38,57	588	39,24
De 60 a 64 años	1.220	81,42	632	42,18	588	39,24
De 65 a 69 años	1.047	69,87	541	36,11	506	33,77
De 70 a 74 años	991	66,14	471	31,43	520	34,70
De 75 a 79 años	817	54,52	399	26,63	418	27,90
De 80 a 84 años	577	38,51	247	16,48	330	22,02
De 85 a 89 años	498	33,24	198	13,21	300	20,02
De 90 a 94 años	259	17,29	81	5,41	178	11,88
De 95 a 99 años	79	5,27	19	1,27	60	4,00
De 100 y más años	16	1,07	4	0,27	12	0,80

Población según sexo, nacionalidad y grupos de edad

Nacionalidad	Grupos de edad	Ambos sexos		Hombres		Mujeres	
		Número	%	Número	%	Número	%
TOTAL	Total	14.984	100,00	7.437	49,63	7.547	50,37
	< de 16 años	1.650	11,01	861	5,75	789	5,27
	De 16 a 64 años	9.050	60,40	4.616	30,81	4.434	29,59
	De 65 y más	4.284	28,59	1.960	13,08	2.324	15,51
Españoles	Total	14.340	95,70	7.151	47,72	7.189	47,98
	< de 16 años	1.588	10,60	833	5,56	755	5,04
	De 16 a 64 años	8.540	56,99	4.391	29,30	4.149	27,69
	De 65 y más	4.212	28,11	1.927	12,86	2.285	15,25
Extranjeros	Total	644	4,30	286	1,91	358	2,39
	< de 16 años	62	0,41	28	0,19	34	0,23
	De 16 a 64 años	510	3,40	225	1,50	285	1,90
	De 65 y más	72	0,48	33	0,22	39	0,26

Población extranjera según sexo y nacionalidad

Nacionalidad	Ambos sexos		Hombres		Mujeres	
	Número	%	Número	%	Número	%
Total	644	100,00	286	44,41	358	55,59
Francia	21	3,26	11	1,71	10	1,55
Italia	35	5,43	19	2,95	16	2,48
Polonia	2	0,31	1	0,16	1	0,16
Portugal	19	2,95	10	1,55	9	1,40
Reino Unido	60	9,32	34	5,28	26	4,04
Rumanía	57	8,85	29	4,50	28	4,35
Ucrania	28	4,35	8	1,24	20	3,11
Marruecos	16	2,48	7	1,09	9	1,40
Senegal	6	0,93	6	0,93	0	0,00
Cuba	46	7,14	21	3,26	25	3,88
Honduras	5	0,78	1	0,16	4	0,62
República Dominicana	41	6,37	17	2,64	24	3,73
Argentina	11	1,71	4	0,62	7	1,09
Brasil	25	3,88	5	0,78	20	3,11
Colombia	34	5,28	11	1,71	23	3,57
Ecuador	3	0,47	1	0,16	2	0,31
Paraguay	25	3,88	7	1,09	18	2,80
Perú	10	1,55	5	0,78	5	0,78
Venezuela	25	3,88	9	1,40	16	2,48
China	16	2,48	7	1,09	9	1,40
RESTO	159	24,69	73	11,34	86	13,35

Fuente: INE, Padrón Municipal de Habitantes 2022; datos elaborados por Sadei

Área V: Zona Básica de Salud V.13: Gijón - Laviada Año 2022

Población según sexo y edad

Grupos de edad	Ambos sexos		Hombres		Mujeres	
	Número	%	Número	%	Número	%
TOTAL	16.679	1.000,00	7.572	453,98	9.107	546,02
De 0 a 4 años	372	22,30	189	11,33	183	10,97
De 5 a 9 años	421	25,24	231	13,85	190	11,39
De 10 a 14 años	551	33,04	268	16,07	283	16,97
De 15 a 19 años	606	36,33	287	17,21	319	19,13
De 20 a 24 años	621	37,23	332	19,91	289	17,33
De 25 a 29 años	742	44,49	363	21,76	379	22,72
De 30 a 34 años	766	45,93	400	23,98	366	21,94
De 35 a 39 años	874	52,40	450	26,98	424	25,42
De 40 a 44 años	1.114	66,79	510	30,58	604	36,21
De 45 a 49 años	1.377	82,56	673	40,35	704	42,21
De 50 a 54 años	1.209	72,49	560	33,58	649	38,91
De 55 a 59 años	1.326	79,50	616	36,93	710	42,57
De 60 a 64 años	1.328	79,62	604	36,21	724	43,41
De 65 a 69 años	1.322	79,26	537	32,20	785	47,07
De 70 a 74 años	1.302	78,06	571	34,23	731	43,83
De 75 a 79 años	1.059	63,49	428	25,66	631	37,83
De 80 a 84 años	667	39,99	245	14,69	422	25,30
De 85 a 89 años	633	37,95	201	12,05	432	25,90
De 90 a 94 años	299	17,93	83	4,98	216	12,95
De 95 a 99 años	76	4,56	16	0,96	60	3,60
De 100 y más años	14	0,84	8	0,48	6	0,36

Población según sexo, nacionalidad y grupos de edad

Nacionalidad	Grupos de edad	Ambos sexos		Hombres		Mujeres	
		Número	%	Número	%	Número	%
TOTAL	Total	16.679	100,00	7.572	45,40	9.107	54,60
	< de 16 años	1.458	8,74	739	4,43	719	4,31
	De 16 a 64 años	9.849	59,05	4.744	28,44	5.105	30,61
	De 65 y más	5.372	32,21	2.089	12,52	3.283	19,68
Españoles	Total	15.510	92,99	7.011	42,03	8.499	50,96
	< de 16 años	1.308	7,84	664	3,98	644	3,86
	De 16 a 64 años	8.873	53,20	4.272	25,61	4.601	27,59
	De 65 y más	5.329	31,95	2.075	12,44	3.254	19,51
Extranjeros	Total	1.169	7,01	561	3,36	608	3,65
	< de 16 años	150	0,90	75	0,45	75	0,45
	De 16 a 64 años	976	5,85	472	2,83	504	3,02
	De 65 y más	43	0,26	14	0,08	29	0,17

Población extranjera según sexo y nacionalidad

Nacionalidad	Ambos sexos		Hombres		Mujeres	
	Número	%	Número	%	Número	%
Total	1.169	100,00	561	47,99	608	52,01
Francia	7	0,60	3	0,26	4	0,34
Italia	32	2,74	18	1,54	14	1,20
Polonia	8	0,68	5	0,43	3	0,26
Portugal	15	1,28	10	0,86	5	0,43
Reino Unido	19	1,63	6	0,51	13	1,11
Rumanía	193	16,51	87	7,44	106	9,07
Ucrania	11	0,94	3	0,26	8	0,68
Marruecos	47	4,02	30	2,57	17	1,45
Senegal	32	2,74	26	2,22	6	0,51
Cuba	49	4,19	31	2,65	18	1,54
Honduras	36	3,08	14	1,20	22	1,88
República Dominicana	32	2,74	9	0,77	23	1,97
Argentina	10	0,86	7	0,60	3	0,26
Brasil	30	2,57	11	0,94	19	1,63
Colombia	147	12,57	65	5,56	82	7,01
Ecuador	27	2,31	14	1,20	13	1,11
Paraguay	51	4,36	17	1,45	34	2,91
Perú	22	1,88	7	0,60	15	1,28
Venezuela	113	9,67	51	4,36	62	5,30
China	76	6,50	41	3,51	35	2,99
RESTO	212	18,14	106	9,07	106	9,07

Fuente: INE, Padrón Municipal de Habitantes 2022; datos elaborados por Sadei

Área V: Zona Básica de Salud V.14: Gijón - Rocés-Montevil Año 2022

Población según sexo y edad

Grupos de edad	Ambos sexos		Hombres		Mujeres	
	Número	%	Número	%	Número	%
TOTAL	18.475	1.000,00	9.100	492,56	9.375	507,44
De 0 a 4 años	528	28,58	270	14,61	258	13,96
De 5 a 9 años	848	45,90	443	23,98	405	21,92
De 10 a 14 años	1.171	63,38	620	33,56	551	29,82
De 15 a 19 años	1.063	57,54	549	29,72	514	27,82
De 20 a 24 años	748	40,49	410	22,19	338	18,29
De 25 a 29 años	573	31,01	277	14,99	296	16,02
De 30 a 34 años	704	38,11	341	18,46	363	19,65
De 35 a 39 años	1.076	58,24	514	27,82	562	30,42
De 40 a 44 años	1.815	98,24	858	46,44	957	51,80
De 45 a 49 años	2.271	122,92	1.096	59,32	1.175	63,60
De 50 a 54 años	1.905	103,11	998	54,02	907	49,09
De 55 a 59 años	1.421	76,91	721	39,03	700	37,89
De 60 a 64 años	1.163	62,95	590	31,94	573	31,01
De 65 a 69 años	916	49,58	445	24,09	471	25,49
De 70 a 74 años	746	40,38	362	19,59	384	20,78
De 75 a 79 años	593	32,10	264	14,29	329	17,81
De 80 a 84 años	381	20,62	154	8,34	227	12,29
De 85 a 89 años	348	18,84	132	7,14	216	11,69
De 90 a 94 años	161	8,71	48	2,60	113	6,12
De 95 a 99 años	38	2,06	8	0,43	30	1,62
De 100 y más años	6	0,32	0	0,00	6	0,32

Población según sexo, nacionalidad y grupos de edad

Nacionalidad	Grupos de edad	Ambos sexos		Hombres		Mujeres	
		Número	%	Número	%	Número	%
TOTAL	Total	18.475	100,00	9.100	49,26	9.375	50,74
	< de 16 años	2.789	15,10	1.459	7,90	1.330	7,20
	De 16 a 64 años	12.497	67,64	6.228	33,71	6.269	33,93
	De 65 y más	3.189	17,26	1.413	7,65	1.776	9,61
Españoles	Total	17.947	97,14	8.882	48,08	9.065	49,07
	< de 16 años	2.722	14,73	1.426	7,72	1.296	7,01
	De 16 a 64 años	12.074	65,35	6.060	32,80	6.014	32,55
	De 65 y más	3.151	17,06	1.396	7,56	1.755	9,50
Extranjeros	Total	528	2,86	218	1,18	310	1,68
	< de 16 años	67	0,36	33	0,18	34	0,18
	De 16 a 64 años	423	2,29	168	0,91	255	1,38
	De 65 y más	38	0,21	17	0,09	21	0,11

Población extranjera según sexo y nacionalidad

Nacionalidad	Ambos sexos		Hombres		Mujeres	
	Número	%	Número	%	Número	%
Total	528	100,00	218	41,29	310	58,71
Francia	4	0,76	3	0,57	1	0,19
Italia	33	6,25	17	3,22	16	3,03
Polonia	8	1,52	3	0,57	5	0,95
Portugal	19	3,60	9	1,70	10	1,89
Reino Unido	11	2,08	7	1,33	4	0,76
Rumania	71	13,45	29	5,49	42	7,95
Ucrania	13	2,46	4	0,76	9	1,70
Marruecos	21	3,98	10	1,89	11	2,08
Senegal	9	1,70	5	0,95	4	0,76
Cuba	16	3,03	4	0,76	12	2,27
Honduras	2	0,38	0	0,00	2	0,38
República Dominicana	9	1,70	4	0,76	5	0,95
Argentina	11	2,08	5	0,95	6	1,14
Brasil	19	3,60	6	1,14	13	2,46
Colombia	59	11,17	22	4,17	37	7,01
Ecuador	8	1,52	4	0,76	4	0,76
Paraguay	32	6,06	10	1,89	22	4,17
Perú	5	0,95	1	0,19	4	0,76
Venezuela	52	9,85	21	3,98	31	5,87
China	15	2,84	7	1,33	8	1,52
RESTO	111	21,02	47	8,90	64	12,12

Fuente: INE, Padrón Municipal de Habitantes 2022; datos elaborados por Sadei

Área VI: Arriondas Año 2022

Población según sexo y edad

Grupos de edad	Ambos sexos		Hombres		Mujeres	
	Número	%	Número	%	Número	%
TOTAL	48.554	1.000,00	23.858	491,37	24.696	508,63
De 0 a 4 años	1.293	26,63	689	14,19	604	12,44
De 5 a 9 años	1.597	32,89	811	16,70	786	16,19
De 10 a 14 años	1.794	36,95	906	18,66	888	18,29
De 15 a 19 años	1.796	36,99	902	18,58	894	18,41
De 20 a 24 años	1.813	37,34	932	19,20	881	18,14
De 25 a 29 años	1.783	36,72	877	18,06	906	18,66
De 30 a 34 años	2.132	43,91	1.088	22,41	1.044	21,50
De 35 a 39 años	2.746	56,56	1.413	29,10	1.333	27,45
De 40 a 44 años	3.464	71,34	1.762	36,29	1.702	35,05
De 45 a 49 años	3.838	79,05	1.978	40,74	1.860	38,31
De 50 a 54 años	4.017	82,73	2.064	42,51	1.953	40,22
De 55 a 59 años	4.146	85,39	2.091	43,07	2.055	42,32
De 60 a 64 años	4.174	85,97	2.151	44,30	2.023	41,66
De 65 a 69 años	3.492	71,92	1.824	37,57	1.668	34,35
De 70 a 74 años	3.023	62,26	1.500	30,89	1.523	31,37
De 75 a 79 años	2.597	53,49	1.132	23,31	1.465	30,17
De 80 a 84 años	1.918	39,50	802	16,52	1.116	22,98
De 85 a 89 años	1.756	36,17	623	12,83	1.133	23,33
De 90 a 94 años	840	17,30	243	5,00	597	12,30
De 95 a 99 años	260	5,35	52	1,07	208	4,28
De 100 y más años	75	1,54	18	0,37	57	1,17

Población según sexo, nacionalidad y grupos de edad

Nacionalidad	Grupos de edad	Ambos sexos		Hombres		Mujeres	
		Número	%	Número	%	Número	%
TOTAL	Total	48.554	100,00	23.858	49,14	24.696	50,86
	< de 16 años	5.041	10,38	2.589	5,33	2.452	5,05
	De 16 a 64 años	29.552	60,86	15.075	31,05	14.477	29,82
	De 65 y más	13.961	28,75	6.194	12,76	7.767	16,00
Españoles	Total	46.366	95,49	22.858	47,08	23.508	48,42
	< de 16 años	4.778	9,84	2.450	5,05	2.328	4,79
	De 16 a 64 años	27.820	57,30	14.304	29,46	13.516	27,84
	De 65 y más	13.768	28,36	6.104	12,57	7.664	15,78
Extranjeros	Total	2.188	4,51	1.000	2,06	1.188	2,45
	< de 16 años	263	0,54	139	0,29	124	0,26
	De 16 a 64 años	1.732	3,57	771	1,59	961	1,98
	De 65 y más	193	0,40	90	0,19	103	0,21

Población extranjera según sexo y nacionalidad

Nacionalidad	Ambos sexos		Hombres		Mujeres	
	Número	%	Número	%	Número	%
Total	2.188	100,00	1.000	45,70	1.188	54,30
Francia	63	2,88	32	1,46	31	1,42
Italia	72	3,29	49	2,24	23	1,05
Polonia	16	0,73	6	0,27	10	0,46
Portugal	56	2,56	26	1,19	30	1,37
Reino Unido	190	8,68	109	4,98	81	3,70
Rumania	366	16,73	174	7,95	192	8,78
Ucrania	14	0,64	4	0,18	10	0,46
Marruecos	53	2,42	34	1,55	19	0,87
Senegal	57	2,61	40	1,83	17	0,78
Cuba	53	2,42	19	0,87	34	1,55
Honduras	17	0,78	6	0,27	11	0,50
República Dominicana	165	7,54	81	3,70	84	3,84
Argentina	25	1,14	7	0,32	18	0,82
Brasil	94	4,30	24	1,10	70	3,20
Colombia	107	4,89	43	1,97	64	2,93
Ecuador	9	0,41	2	0,09	7	0,32
Paraguay	101	4,62	31	1,42	70	3,20
Perú	30	1,37	9	0,41	21	0,96
Venezuela	214	9,78	87	3,98	127	5,80
China	52	2,38	29	1,33	23	1,05
RESTO	434	19,84	188	8,59	246	11,24

Fuente: INE, Padrón Municipal de Habitantes 2022; datos elaborados por Sadei

Área VI Zona Básica de Salud VI.1: Piloña Año 2022

Población según sexo y edad

Grupos de edad	Ambos sexos		Hombres		Mujeres	
	Número	%	Número	%	Número	%
TOTAL	6.862	1.000,00	3.349	488,05	3.513	511,95
De 0 a 4 años	190	27,69	107	15,59	83	12,10
De 5 a 9 años	227	33,08	113	16,47	114	16,61
De 10 a 14 años	219	31,91	106	15,45	113	16,47
De 15 a 19 años	217	31,62	101	14,72	116	16,90
De 20 a 24 años	235	34,25	113	16,47	122	17,78
De 25 a 29 años	247	36,00	111	16,18	136	19,82
De 30 a 34 años	291	42,41	149	21,71	142	20,69
De 35 a 39 años	374	54,50	197	28,71	177	25,79
De 40 a 44 años	477	69,51	242	35,27	235	34,25
De 45 a 49 años	490	71,41	259	37,74	231	33,66
De 50 a 54 años	544	79,28	277	40,37	267	38,91
De 55 a 59 años	574	83,65	285	41,53	289	42,12
De 60 a 64 años	685	99,83	365	53,19	320	46,63
De 65 a 69 años	489	71,26	269	39,20	220	32,06
De 70 a 74 años	443	64,56	211	30,75	232	33,81
De 75 a 79 años	378	55,09	164	23,90	214	31,19
De 80 a 84 años	287	41,82	118	17,20	169	24,63
De 85 a 89 años	293	42,70	105	15,30	188	27,40
De 90 a 94 años	138	20,11	39	5,68	99	14,43
De 95 a 99 años	51	7,43	14	2,04	37	5,39
De 100 y más años	13	1,89	4	0,58	9	1,31

Población según sexo, nacionalidad y grupos de edad

Nacionalidad	Grupos de edad	Ambos sexos		Hombres		Mujeres	
		Número	%	Número	%	Número	%
TOTAL	Total	6.862	100,00	3.349	48,81	3.513	51,19
	< de 16 años	677	9,87	343	5,00	334	4,87
	De 16 a 64 años	4.093	59,65	2.082	30,34	2.011	29,31
	De 65 y más	2.092	30,49	924	13,47	1.168	17,02
Españoles	Total	6.617	96,43	3.234	47,13	3.383	49,30
	< de 16 años	653	9,52	329	4,79	324	4,72
	De 16 a 64 años	3.913	57,02	2.002	29,18	1.911	27,85
	De 65 y más	2.051	29,89	903	13,16	1.148	16,73
Extranjeros	Total	245	3,57	115	1,68	130	1,89
	< de 16 años	24	0,35	14	0,20	10	0,15
	De 16 a 64 años	180	2,62	80	1,17	100	1,46
	De 65 y más	41	0,60	21	0,31	20	0,29

Población extranjera según sexo y nacionalidad

Nacionalidad	Ambos sexos		Hombres		Mujeres	
	Número	%	Número	%	Número	%
Total	245	100,00	115	46,94	130	53,06
Francia	15	6,12	8	3,27	7	2,86
Italia	9	3,67	6	2,45	3	1,22
Polonia	4	1,63	1	0,41	3	1,22
Portugal	18	7,35	10	4,08	8	3,27
Reino Unido	48	19,59	27	11,02	21	8,57
Rumania	18	7,35	8	3,27	10	4,08
Ucrania	1	0,41	0	0,00	1	0,41
Marruecos	4	1,63	3	1,22	1	0,41
Senegal	1	0,41	1	0,41	0	0,00
Cuba	4	1,63	2	0,82	2	0,82
Honduras	4	1,63	3	1,22	1	0,41
República Dominicana	12	4,90	3	1,22	9	3,67
Argentina	2	0,82	1	0,41	1	0,41
Brasil	2	0,82	0	0,00	2	0,82
Colombia	12	4,90	4	1,63	8	3,27
Ecuador	2	0,82	0	0,00	2	0,82
Paraguay	3	1,22	1	0,41	2	0,82
Perú	4	1,63	1	0,41	3	1,22
Venezuela	10	4,08	4	1,63	6	2,45
China	7	2,86	4	1,63	3	1,22
RESTO	65	26,53	28	11,43	37	15,10

Fuente: INE, Padrón Municipal de Habitantes 2022; datos elaborados por Sadei

Área VI: Zona Básica de Salud VI.2: Colunga-Caravia Año 2022

Población según sexo y edad

Grupos de edad	Ambos sexos		Hombres		Mujeres	
	Número	%	Número	%	Número	%
TOTAL	3.728	1.000,00	1.863	499,73	1.865	500,27
De 0 a 4 años	77	20,65	45	12,07	32	8,58
De 5 a 9 años	80	21,46	46	12,34	34	9,12
De 10 a 14 años	110	29,51	55	14,75	55	14,75
De 15 a 19 años	95	25,48	41	11,00	54	14,48
De 20 a 24 años	127	34,07	72	19,31	55	14,75
De 25 a 29 años	147	39,43	86	23,07	61	16,36
De 30 a 34 años	146	39,16	81	21,73	65	17,44
De 35 a 39 años	207	55,53	117	31,38	90	24,14
De 40 a 44 años	240	64,38	119	31,92	121	32,46
De 45 a 49 años	253	67,86	130	34,87	123	32,99
De 50 a 54 años	290	77,79	147	39,43	143	38,36
De 55 a 59 años	335	89,86	168	45,06	167	44,80
De 60 a 64 años	369	98,98	207	55,53	162	43,45
De 65 a 69 años	284	76,18	146	39,16	138	37,02
De 70 a 74 años	281	75,38	140	37,55	141	37,82
De 75 a 79 años	249	66,79	103	27,63	146	39,16
De 80 a 84 años	167	44,80	66	17,70	101	27,09
De 85 a 89 años	169	45,33	61	16,36	108	28,97
De 90 a 94 años	80	21,46	26	6,97	54	14,48
De 95 a 99 años	16	4,29	4	1,07	12	3,22
De 100 y más años	6	1,61	3	0,80	3	0,80

Población según sexo, nacionalidad y grupos de edad

Nacionalidad	Grupos de edad	Ambos sexos		Hombres		Mujeres	
		Número	%	Número	%	Número	%
TOTAL	Total	3.728	100,00	1.863	49,97	1.865	50,03
	< de 16 años	290	7,78	158	4,24	132	3,54
	De 16 a 64 años	2.186	58,64	1.156	31,01	1.030	27,63
	De 65 y más	1.252	33,58	549	14,73	703	18,86
Españoles	Total	3.578	95,98	1.796	48,18	1.782	47,80
	< de 16 años	274	7,35	151	4,05	123	3,30
	De 16 a 64 años	2.057	55,18	1.099	29,48	958	25,70
	De 65 y más	1.247	33,45	546	14,65	701	18,80
Extranjeros	Total	150	4,02	67	1,80	83	2,23
	< de 16 años	16	0,43	7	0,19	9	0,24
	De 16 a 64 años	129	3,46	57	1,53	72	1,93
	De 65 y más	5	0,13	3	0,08	2	0,05

Población extranjera según sexo y nacionalidad

Nacionalidad	Ambos sexos		Hombres		Mujeres	
	Número	%	Número	%	Número	%
Total	150	100,00	67	44,67	83	55,33
Francia	7	4,67	2	1,33	5	3,33
Italia	7	4,67	2	1,33	5	3,33
Polonia	1	0,67	0	0,00	1	0,67
Portugal	7	4,67	4	2,67	3	2,00
Reino Unido	2	1,33	2	1,33	0	0,00
Rumania	23	15,33	7	4,67	16	10,67
Ucrania	3	2,00	1	0,67	2	1,33
Marruecos	5	3,33	4	2,67	1	0,67
Senegal	19	12,67	16	10,67	3	2,00
Cuba	0	0,00	0	0,00	0	0,00
Honduras	0	0,00	0	0,00	0	0,00
República Dominicana	2	1,33	1	0,67	1	0,67
Argentina	1	0,67	0	0,00	1	0,67
Brasil	3	2,00	1	0,67	2	1,33
Colombia	16	10,67	8	5,33	8	5,33
Ecuador	2	1,33	0	0,00	2	1,33
Paraguay	11	7,33	2	1,33	9	6,00
Perú	1	0,67	0	0,00	1	0,67
Venezuela	4	2,67	2	1,33	2	1,33
China	6	4,00	4	2,67	2	1,33
RESTO	30	20,00	11	7,33	19	12,67

Fuente: INE, Padrón Municipal de Habitantes 2022; datos elaborados por Sadei

Área VI: Zona Básica de Salud VI.3: Parres (parte en VI.4) - Cangas de Onís (Margolles y Triungo) Año 2022

Población según sexo y edad

Grupos de edad	Ambos sexos		Hombres		Mujeres	
	Número	%	Número	%	Número	%
TOTAL	5.312	1.000,00	2.607	490,78	2.705	509,22
De 0 a 4 años	150	28,24	79	14,87	71	13,37
De 5 a 9 años	191	35,96	98	18,45	93	17,51
De 10 a 14 años	221	41,60	112	21,08	109	20,52
De 15 a 19 años	248	46,69	124	23,34	124	23,34
De 20 a 24 años	191	35,96	106	19,95	85	16,00
De 25 a 29 años	178	33,51	98	18,45	80	15,06
De 30 a 34 años	214	40,29	100	18,83	114	21,46
De 35 a 39 años	304	57,23	142	26,73	162	30,50
De 40 a 44 años	412	77,56	226	42,55	186	35,02
De 45 a 49 años	450	84,71	218	41,04	232	43,67
De 50 a 54 años	467	87,91	241	45,37	226	42,55
De 55 a 59 años	445	83,77	214	40,29	231	43,49
De 60 a 64 años	408	76,81	210	39,53	198	37,27
De 65 a 69 años	359	67,58	181	34,07	178	33,51
De 70 a 74 años	307	57,79	155	29,18	152	28,61
De 75 a 79 años	259	48,76	112	21,08	147	27,67
De 80 a 84 años	203	38,22	87	16,38	116	21,84
De 85 a 89 años	192	36,14	77	14,50	115	21,65
De 90 a 94 años	86	16,19	25	4,71	61	11,48
De 95 a 99 años	25	4,71	2	0,38	23	4,33
De 100 y más años	2	0,38	0	0,00	2	0,38

Población según sexo, nacionalidad y grupos de edad

Nacionalidad	Grupos de edad	Ambos sexos		Hombres		Mujeres	
		Número	%	Número	%	Número	%
TOTAL	Total	5.312	100,00	2.607	49,08	2.705	50,92
	< de 16 años	609	11,46	310	5,84	299	5,63
	De 16 a 64 años	3.270	61,56	1.658	31,21	1.612	30,35
	De 65 y más	1.433	26,98	639	12,03	794	14,95
Españoles	Total	4.990	93,94	2.452	46,16	2.538	47,78
	< de 16 años	556	10,47	280	5,27	276	5,20
	De 16 a 64 años	3.028	57,00	1.547	29,12	1.481	27,88
	De 65 y más	1.406	26,47	625	11,77	781	14,70
Extranjeros	Total	322	6,06	155	2,92	167	3,14
	< de 16 años	53	1,00	30	0,56	23	0,43
	De 16 a 64 años	242	4,56	111	2,09	131	2,47
	De 65 y más	27	0,51	14	0,26	13	0,24

Población extranjera según sexo y nacionalidad

Nacionalidad	Ambos sexos		Hombres		Mujeres	
	Número	%	Número	%	Número	%
Total	322	100,00	155	48,14	167	51,86
Francia	11	3,42	5	1,55	6	1,86
Italia	10	3,11	8	2,48	2	0,62
Polonia	0	0,00	0	0,00	0	0,00
Portugal	3	0,93	3	0,93	0	0,00
Reino Unido	39	12,11	22	6,83	17	5,28
Rumanía	88	27,33	42	13,04	46	14,29
Ucrania	2	0,62	1	0,31	1	0,31
Marruecos	5	1,55	4	1,24	1	0,31
Senegal	1	0,31	1	0,31	0	0,00
Cuba	2	0,62	2	0,62	0	0,00
Honduras	1	0,31	1	0,31	0	0,00
República Dominicana	32	9,94	16	4,97	16	4,97
Argentina	6	1,86	3	0,93	3	0,93
Brasil	9	2,80	2	0,62	7	2,17
Colombia	17	5,28	7	2,17	10	3,11
Ecuador	0	0,00	0	0,00	0	0,00
Paraguay	1	0,31	0	0,00	1	0,31
Perú	4	1,24	1	0,31	3	0,93
Venezuela	18	5,59	7	2,17	11	3,42
China	7	2,17	4	1,24	3	0,93
RESTO	66	20,50	26	8,07	40	12,42

Fuente: INE, Padrón Municipal de Habitantes 2022; datos elaborados por Sadei

Área VI: Zona Básica de Salud VI.4: Cangas de Onís-Onís-Amieva- Parres (lo que no entra en VI.3) Año 2022

Población según sexo y edad

Grupos de edad	Ambos sexos		Hombres		Mujeres	
	Número	%	Número	%	Número	%
TOTAL	7.519	1.000,00	3.736	496,87	3.783	503,13
De 0 a 4 años	223	29,66	114	15,16	109	14,50
De 5 a 9 años	258	34,31	138	18,35	120	15,96
De 10 a 14 años	300	39,90	160	21,28	140	18,62
De 15 a 19 años	288	38,30	159	21,15	129	17,16
De 20 a 24 años	288	38,30	153	20,35	135	17,95
De 25 a 29 años	291	38,70	137	18,22	154	20,48
De 30 a 34 años	348	46,28	184	24,47	164	21,81
De 35 a 39 años	444	59,05	224	29,79	220	29,26
De 40 a 44 años	529	70,36	246	32,72	283	37,64
De 45 a 49 años	593	78,87	306	40,70	287	38,17
De 50 a 54 años	642	85,38	333	44,29	309	41,10
De 55 a 59 años	637	84,72	333	44,29	304	40,43
De 60 a 64 años	615	81,79	311	41,36	304	40,43
De 65 a 69 años	508	67,56	279	37,11	229	30,46
De 70 a 74 años	426	56,66	221	29,39	205	27,26
De 75 a 79 años	381	50,67	167	22,21	214	28,46
De 80 a 84 años	317	42,16	138	18,35	179	23,81
De 85 a 89 años	262	34,85	91	12,10	171	22,74
De 90 a 94 años	126	16,76	35	4,65	91	12,10
De 95 a 99 años	33	4,39	5	0,66	28	3,72
De 100 y más años	10	1,33	2	0,27	8	1,06

Población según sexo, nacionalidad y grupos de edad

Nacionalidad	Grupos de edad	Ambos sexos		Hombres		Mujeres	
		Número	%	Número	%	Número	%
TOTAL	Total	7.519	100,00	3.736	49,69	3.783	50,31
	< de 16 años	837	11,13	447	5,94	390	5,19
	De 16 a 64 años	4.619	61,43	2.351	31,27	2.268	30,16
	De 65 y más	2.063	27,44	938	12,48	1.125	14,96
Españoles	Total	7.093	94,33	3.536	47,03	3.557	47,31
	< de 16 años	779	10,36	419	5,57	360	4,79
	De 16 a 64 años	4.277	56,88	2.193	29,17	2.084	27,72
	De 65 y más	2.037	27,09	924	12,29	1.113	14,80
Extranjeros	Total	426	5,67	200	2,66	226	3,01
	< de 16 años	58	0,77	28	0,37	30	0,40
	De 16 a 64 años	342	4,55	158	2,10	184	2,45
	De 65 y más	26	0,35	14	0,19	12	0,16

Población extranjera según sexo y nacionalidad

Nacionalidad	Ambos sexos		Hombres		Mujeres	
	Número	%	Número	%	Número	%
Total	426	100,00	200	46,95	226	53,05
Francia	2	0,47	0	0,00	2	0,47
Italia	3	0,70	3	0,70	0	0,00
Polonia	1	0,23	0	0,00	1	0,23
Portugal	2	0,47	2	0,47	0	0,00
Reino Unido	28	6,57	18	4,23	10	2,35
Rumanía	139	32,63	70	16,43	69	16,20
Ucrania	0	0,00	0	0,00	0	0,00
Marruecos	7	1,64	5	1,17	2	0,47
Senegal	6	1,41	5	1,17	1	0,23
Cuba	6	1,41	0	0,00	6	1,41
Honduras	2	0,47	0	0,00	2	0,47
República Dominicana	20	4,69	10	2,35	10	2,35
Argentina	6	1,41	2	0,47	4	0,94
Brasil	26	6,10	8	1,88	18	4,23
Colombia	16	3,76	7	1,64	9	2,11
Ecuador	2	0,47	2	0,47	0	0,00
Paraguay	23	5,40	9	2,11	14	3,29
Perú	3	0,70	1	0,23	2	0,47
Venezuela	66	15,49	27	6,34	39	9,15
China	6	1,41	3	0,70	3	0,70
RESTO	62	14,55	28	6,57	34	7,98

Fuente: INE, Padrón Municipal de Habitantes 2022; datos elaborados por Sadei

Área VI: Zona Básica de Salud VI.5: Ribadesella

Año 2022

Población según sexo y edad

Grupos de edad	Ambos sexos		Hombres		Mujeres	
	Número	%	Número	%	Número	%
TOTAL	5.642	1.000,00	2.672	473,59	2.970	526,41
De 0 a 4 años	148	26,23	75	13,29	73	12,94
De 5 a 9 años	170	30,13	84	14,89	86	15,24
De 10 a 14 años	216	38,28	108	19,14	108	19,14
De 15 a 19 años	212	37,58	107	18,96	105	18,61
De 20 a 24 años	244	43,25	112	19,85	132	23,40
De 25 a 29 años	214	37,93	97	17,19	117	20,74
De 30 a 34 años	235	41,65	117	20,74	118	20,91
De 35 a 39 años	307	54,41	151	26,76	156	27,65
De 40 a 44 años	421	74,62	211	37,40	210	37,22
De 45 a 49 años	452	80,11	229	40,59	223	39,52
De 50 a 54 años	440	77,99	227	40,23	213	37,75
De 55 a 59 años	494	87,56	243	43,07	251	44,49
De 60 a 64 años	479	84,90	223	39,52	256	45,37
De 65 a 69 años	439	77,81	220	38,99	219	38,82
De 70 a 74 años	359	63,63	170	30,13	189	33,50
De 75 a 79 años	291	51,58	127	22,51	164	29,07
De 80 a 84 años	221	39,17	92	16,31	129	22,86
De 85 a 89 años	186	32,97	54	9,57	132	23,40
De 90 a 94 años	86	15,24	22	3,90	64	11,34
De 95 a 99 años	23	4,08	2	0,35	21	3,72
De 100 y más años	5	0,89	1	0,18	4	0,71

Población según sexo, nacionalidad y grupos de edad

Nacionalidad	Grupos de edad	Ambos sexos		Hombres		Mujeres	
		Número	%	Número	%	Número	%
TOTAL	Total	5.642	100,00	2.672	47,36	2.970	52,64
	< de 16 años	578	10,24	292	5,18	286	5,07
	De 16 a 64 años	3.454	61,22	1.692	29,99	1.762	31,23
	De 65 y más	1.610	28,54	688	12,19	922	16,34
Españoles	Total	5.388	95,50	2.558	45,34	2.830	50,16
	< de 16 años	551	9,77	277	4,91	274	4,86
	De 16 a 64 años	3.255	57,69	1.607	28,48	1.648	29,21
	De 65 y más	1.582	28,04	674	11,95	908	16,09
Extranjeros	Total	254	4,50	114	2,02	140	2,48
	< de 16 años	27	0,48	15	0,27	12	0,21
	De 16 a 64 años	199	3,53	85	1,51	114	2,02
	De 65 y más	28	0,50	14	0,25	14	0,25

Población extranjera según sexo y nacionalidad

Nacionalidad	Ambos sexos		Hombres		Mujeres	
	Número	%	Número	%	Número	%
Total	254	100,00	114	44,88	140	55,12
Francia	8	3,15	4	1,57	4	1,57
Italia	14	5,51	10	3,94	4	1,57
Polonia	2	0,79	0	0,00	2	0,79
Portugal	8	3,15	3	1,18	5	1,97
Reino Unido	21	8,27	12	4,72	9	3,54
Rumanía	20	7,87	9	3,54	11	4,33
Ucrania	1	0,39	1	0,39	0	0,00
Marruecos	0	0,00	0	0,00	0	0,00
Senegal	1	0,39	1	0,39	0	0,00
Cuba	16	6,30	4	1,57	12	4,72
Honduras	1	0,39	0	0,00	1	0,39
República Dominicana	32	12,60	17	6,69	15	5,91
Argentina	1	0,39	1	0,39	0	0,00
Brasil	10	3,94	1	0,39	9	3,54
Colombia	9	3,54	3	1,18	6	2,36
Ecuador	3	1,18	0	0,00	3	1,18
Paraguay	28	11,02	8	3,15	20	7,87
Perú	0	0,00	0	0,00	0	0,00
Venezuela	13	5,12	6	2,36	7	2,76
China	8	3,15	6	2,36	2	0,79
RESTO	58	22,83	28	11,02	30	11,81

Fuente: INE, Padrón Municipal de Habitantes 2022; datos elaborados por Sadei

Área VI: Zona Básica de Salud VI.6: Llanes-Ribadedeva Año 2022

Población según sexo y edad

Grupos de edad	Ambos sexos		Hombres		Mujeres	
	Número	%	Número	%	Número	%
TOTAL	15.269	1.000,00	7.437	487,07	7.832	512,93
De 0 a 4 años	410	26,85	214	14,02	196	12,84
De 5 a 9 años	527	34,51	258	16,90	269	17,62
De 10 a 14 años	622	40,74	311	20,37	311	20,37
De 15 a 19 años	627	41,06	313	20,50	314	20,56
De 20 a 24 años	609	39,88	316	20,70	293	19,19
De 25 a 29 años	573	37,53	276	18,08	297	19,45
De 30 a 34 años	690	45,19	339	22,20	351	22,99
De 35 a 39 años	873	57,17	451	29,54	422	27,64
De 40 a 44 años	1.110	72,70	575	37,66	535	35,04
De 45 a 49 años	1.307	85,60	683	44,73	624	40,87
De 50 a 54 años	1.307	85,60	657	43,03	650	42,57
De 55 a 59 años	1.288	84,35	646	42,31	642	42,05
De 60 a 64 años	1.221	79,97	632	41,39	589	38,57
De 65 a 69 años	1.062	69,55	530	34,71	532	34,84
De 70 a 74 años	906	59,34	424	27,77	482	31,57
De 75 a 79 años	776	50,82	331	21,68	445	29,14
De 80 a 84 años	549	35,96	222	14,54	327	21,42
De 85 a 89 años	473	30,98	170	11,13	303	19,84
De 90 a 94 años	232	15,19	69	4,52	163	10,68
De 95 a 99 años	80	5,24	15	0,98	65	4,26
De 100 y más años	27	1,77	5	0,33	22	1,44

Población según sexo, nacionalidad y grupos de edad

Nacionalidad	Grupos de edad	Ambos sexos		Hombres		Mujeres	
		Número	%	Número	%	Número	%
TOTAL	Total	15.269	100,00	7.437	48,71	7.832	51,29
	< de 16 años	1.683	11,02	844	5,53	839	5,49
	De 16 a 64 años	9.481	62,09	4.827	31,61	4.654	30,48
	De 65 y más	4.105	26,88	1.766	11,57	2.339	15,32
Españoles	Total	14.601	95,63	7.131	46,70	7.470	48,92
	< de 16 años	1.605	10,51	804	5,27	801	5,25
	De 16 a 64 años	8.945	58,58	4.581	30,00	4.364	28,58
	De 65 y más	4.051	26,53	1.746	11,43	2.305	15,10
Extranjeros	Total	668	4,37	306	2,00	362	2,37
	< de 16 años	78	0,51	40	0,26	38	0,25
	De 16 a 64 años	536	3,51	246	1,61	290	1,90
	De 65 y más	54	0,35	20	0,13	34	0,22

Población extranjera según sexo y nacionalidad

Nacionalidad	Ambos sexos		Hombres		Mujeres	
	Número	%	Número	%	Número	%
Total	668	100,00	306	45,81	362	54,19
Francia	14	2,10	11	1,65	3	0,45
Italia	25	3,74	17	2,54	8	1,20
Polonia	7	1,05	5	0,75	2	0,30
Portugal	18	2,69	4	0,60	14	2,10
Reino Unido	43	6,44	22	3,29	21	3,14
Rumanía	57	8,53	32	4,79	25	3,74
Ucrania	7	1,05	1	0,15	6	0,90
Marruecos	30	4,49	18	2,69	12	1,80
Senegal	29	4,34	16	2,40	13	1,95
Cuba	22	3,29	9	1,35	13	1,95
Honduras	3	0,45	1	0,15	2	0,30
República Dominicana	61	9,13	32	4,79	29	4,34
Argentina	7	1,05	0	0,00	7	1,05
Brasil	35	5,24	11	1,65	24	3,59
Colombia	32	4,79	13	1,95	19	2,84
Ecuador	0	0,00	0	0,00	0	0,00
Paraguay	31	4,64	10	1,50	21	3,14
Perú	16	2,40	6	0,90	10	1,50
Venezuela	95	14,22	38	5,69	57	8,53
China	15	2,25	6	0,90	9	1,35
RESTO	121	18,11	54	8,08	67	10,03

Fuente: INE, Padrón Municipal de Habitantes 2022; datos elaborados por Sadei

Área VI: Zona Especial de Salud 6.1: Ponga Año 2022

Población según sexo y edad

Grupos de edad	Ambos sexos		Hombres		Mujeres	
	Número	%	Número	%	Número	%
TOTAL	561	1.000,00	337	600,71	224	399,29
De 0 a 4 años	10	17,83	5	8,91	5	8,91
De 5 a 9 años	9	16,04	4	7,13	5	8,91
De 10 a 14 años	8	14,26	4	7,13	4	7,13
De 15 a 19 años	6	10,70	2	3,57	4	7,13
De 20 a 24 años	12	21,39	8	14,26	4	7,13
De 25 a 29 años	4	7,13	3	5,35	1	1,78
De 30 a 34 años	33	58,82	21	37,43	12	21,39
De 35 a 39 años	28	49,91	19	33,87	9	16,04
De 40 a 44 años	34	60,61	19	33,87	15	26,74
De 45 a 49 años	48	85,56	29	51,69	19	33,87
De 50 a 54 años	35	62,39	25	44,56	10	17,83
De 55 a 59 años	51	90,91	25	44,56	26	46,35
De 60 a 64 años	62	110,52	40	71,30	22	39,22
De 65 a 69 años	64	114,08	35	62,39	29	51,69
De 70 a 74 años	62	110,52	45	80,21	17	30,30
De 75 a 79 años	42	74,87	24	42,78	18	32,09
De 80 a 84 años	28	49,91	15	26,74	13	23,17
De 85 a 89 años	17	30,30	11	19,61	6	10,70
De 90 a 94 años	5	8,91	3	5,35	2	3,57
De 95 a 99 años	3	5,35	0	0,00	3	5,35
De 100 y más años	0	0,00	0	0,00	0	0,00

Población según sexo, nacionalidad y grupos de edad

Nacionalidad	Grupos de edad	Ambos sexos		Hombres		Mujeres	
		Número	%	Número	%	Número	%
TOTAL	Total	561	100,00	337	60,07	224	39,93
	< de 16 años	28	4,99	13	2,32	15	2,67
	De 16 a 64 años	312	55,61	191	34,05	121	21,57
	De 65 y más	221	39,39	133	23,71	88	15,69
Españoles	Total	554	98,75	334	59,54	220	39,22
	< de 16 años	27	4,81	12	2,14	15	2,67
	De 16 a 64 años	307	54,72	189	33,69	118	21,03
	De 65 y más	220	39,22	133	23,71	87	15,51
Extranjeros	Total	7	1,25	3	0,53	4	0,71
	< de 16 años	1	0,18	1	0,18	0	0,00
	De 16 a 64 años	5	0,89	2	0,36	3	0,53
	De 65 y más	1	0,18	0	0,00	1	0,18

Población extranjera según sexo y nacionalidad

Nacionalidad	Ambos sexos		Hombres		Mujeres	
	Número	%	Número	%	Número	%
Total	7	100,00	3	42,86	4	57,14
Francia	0	0,00	0	0,00	0	0,00
Italia	0	0,00	0	0,00	0	0,00
Polonia	0	0,00	0	0,00	0	0,00
Portugal	0	0,00	0	0,00	0	0,00
Reino Unido	2	28,57	2	28,57	0	0,00
Rumania	0	0,00	0	0,00	0	0,00
Ucrania	0	0,00	0	0,00	0	0,00
Marruecos	0	0,00	0	0,00	0	0,00
Senegal	0	0,00	0	0,00	0	0,00
Cuba	0	0,00	0	0,00	0	0,00
Honduras	0	0,00	0	0,00	0	0,00
República Dominicana	1	14,29	0	0,00	1	14,29
Argentina	1	14,29	0	0,00	1	14,29
Brasil	1	14,29	0	0,00	1	14,29
Colombia	0	0,00	0	0,00	0	0,00
Ecuador	0	0,00	0	0,00	0	0,00
Paraguay	0	0,00	0	0,00	0	0,00
Perú	0	0,00	0	0,00	0	0,00
Venezuela	0	0,00	0	0,00	0	0,00
China	0	0,00	0	0,00	0	0,00
RESTO	2	28,57	1	14,29	1	14,29

Fuente: INE, Padrón Municipal de Habitantes 2022; datos elaborados por Sadei

Área VI: Zona Especial de Salud 6.2: Cabrales - Peñamellera Alta y Peñamellera Baja Año 2022

Población según sexo y edad

Grupos de edad	Ambos sexos		Hombres		Mujeres	
	Número	%	Número	%	Número	%
TOTAL	3.661	1.000,00	1.857	507,24	1.804	492,76
De 0 a 4 años	85	23,22	50	13,66	35	9,56
De 5 a 9 años	135	36,88	70	19,12	65	17,75
De 10 a 14 años	98	26,77	50	13,66	48	13,11
De 15 a 19 años	103	28,13	55	15,02	48	13,11
De 20 a 24 años	107	29,23	52	14,20	55	15,02
De 25 a 29 años	129	35,24	69	18,85	60	16,39
De 30 a 34 años	175	47,80	97	26,50	78	21,31
De 35 a 39 años	209	57,09	112	30,59	97	26,50
De 40 a 44 años	241	65,83	124	33,87	117	31,96
De 45 a 49 años	245	66,92	124	33,87	121	33,05
De 50 a 54 años	292	79,76	157	42,88	135	36,88
De 55 a 59 años	322	87,95	177	48,35	145	39,61
De 60 a 64 años	335	91,51	163	44,52	172	46,98
De 65 a 69 años	287	78,39	164	44,80	123	33,60
De 70 a 74 años	239	65,28	134	36,60	105	28,68
De 75 a 79 años	221	60,37	104	28,41	117	31,96
De 80 a 84 años	146	39,88	64	17,48	82	22,40
De 85 a 89 años	164	44,80	54	14,75	110	30,05
De 90 a 94 años	87	23,76	24	6,56	63	17,21
De 95 a 99 años	29	7,92	10	2,73	19	5,19
De 100 y más años	12	3,28	3	0,82	9	2,46

Población según sexo, nacionalidad y grupos de edad

Nacionalidad	Grupos de edad	Ambos sexos		Hombres		Mujeres	
		Número	%	Número	%	Número	%
TOTAL	Total	3.661	100,00	1.857	50,72	1.804	49,28
	< de 16 años	339	9,26	182	4,97	157	4,29
	De 16 a 64 años	2.137	58,37	1.118	30,54	1.019	27,83
	De 65 y más	1.185	32,37	557	15,21	628	17,15
Españoles	Total	3.545	96,83	1.817	49,63	1.728	47,20
	< de 16 años	333	9,10	178	4,86	155	4,23
	De 16 a 64 años	2.038	55,67	1.086	29,66	952	26,00
	De 65 y más	1.174	32,07	553	15,11	621	16,96
Extranjeros	Total	116	3,17	40	1,09	76	2,08
	< de 16 años	6	0,16	4	0,11	2	0,05
	De 16 a 64 años	99	2,70	32	0,87	67	1,83
	De 65 y más	11	0,30	4	0,11	7	0,19

Población extranjera según sexo y nacionalidad

Nacionalidad	Ambos sexos		Hombres		Mujeres	
	Número	%	Número	%	Número	%
Total	116	100,00	40	34,48	76	65,52
Francia	6	5,17	2	1,72	4	3,45
Italia	4	3,45	3	2,59	1	0,86
Polonia	1	0,86	0	0,00	1	0,86
Portugal	0	0,00	0	0,00	0	0,00
Reino Unido	7	6,03	4	3,45	3	2,59
Rumanía	21	18,10	6	5,17	15	12,93
Ucrania	0	0,00	0	0,00	0	0,00
Marruecos	2	1,72	0	0,00	2	1,72
Senegal	0	0,00	0	0,00	0	0,00
Cuba	3	2,59	2	1,72	1	0,86
Honduras	6	5,17	1	0,86	5	4,31
República Dominicana	5	4,31	2	1,72	3	2,59
Argentina	1	0,86	0	0,00	1	0,86
Brasil	8	6,90	1	0,86	7	6,03
Colombia	5	4,31	1	0,86	4	3,45
Ecuador	0	0,00	0	0,00	0	0,00
Paraguay	4	3,45	1	0,86	3	2,59
Perú	2	1,72	0	0,00	2	1,72
Venezuela	8	6,90	3	2,59	5	4,31
China	3	2,59	2	1,72	1	0,86
RESTO	30	25,86	12	10,34	18	15,52

Fuente: INE, Padrón Municipal de Habitantes 2022; datos elaborados por Sadei

Área VII: Mieres Año 2022

Población según sexo y edad

Grupos de edad	Ambos sexos		Hombres		Mujeres	
	Número	%	Número	%	Número	%
TOTAL	57.274	1.000,00	27.483	479,85	29.791	520,15
De 0 a 4 años	1.357	23,69	671	11,72	686	11,98
De 5 a 9 años	1.546	26,99	829	14,47	717	12,52
De 10 a 14 años	1.985	34,66	994	17,36	991	17,30
De 15 a 19 años	1.891	33,02	958	16,73	933	16,29
De 20 a 24 años	1.972	34,43	1.006	17,56	966	16,87
De 25 a 29 años	2.123	37,07	1.111	19,40	1.012	17,67
De 30 a 34 años	2.520	44,00	1.310	22,87	1.210	21,13
De 35 a 39 años	3.377	58,96	1.733	30,26	1.644	28,70
De 40 a 44 años	4.112	71,80	2.138	37,33	1.974	34,47
De 45 a 49 años	4.281	74,75	2.116	36,95	2.165	37,80
De 50 a 54 años	4.412	77,03	2.195	38,32	2.217	38,71
De 55 a 59 años	5.102	89,08	2.471	43,14	2.631	45,94
De 60 a 64 años	5.548	96,87	2.746	47,94	2.802	48,92
De 65 a 69 años	4.885	85,29	2.385	41,64	2.500	43,65
De 70 a 74 años	3.873	67,62	1.815	31,69	2.058	35,93
De 75 a 79 años	2.761	48,21	1.174	20,50	1.587	27,71
De 80 a 84 años	1.886	32,93	737	12,87	1.149	20,06
De 85 a 89 años	2.224	38,83	735	12,83	1.489	26,00
De 90 a 94 años	1.097	19,15	288	5,03	809	14,13
De 95 a 99 años	282	4,92	59	1,03	223	3,89
De 100 y más años	40	0,70	12	0,21	28	0,49

Población según sexo, nacionalidad y grupos de edad

Nacionalidad	Grupos de edad	Ambos sexos		Hombres		Mujeres	
		Número	%	Número	%	Número	%
TOTAL	Total	57.274	100,00	27.483	47,99	29.791	52,01
	< de 16 años	5.255	9,18	2.653	4,63	2.602	4,54
	De 16 a 64 años	34.971	61,06	17.625	30,77	17.346	30,29
	De 65 y más	17.048	29,77	7.205	12,58	9.843	17,19
Españoles	Total	55.855	97,52	26.846	46,87	29.009	50,65
	< de 16 años	5.089	8,89	2.565	4,48	2.524	4,41
	De 16 a 64 años	33.853	59,11	17.137	29,92	16.716	29,19
	De 65 y más	16.913	29,53	7.144	12,47	9.769	17,06
Extranjeros	Total	1.419	2,48	637	1,11	782	1,37
	< de 16 años	166	0,29	88	0,15	78	0,14
	De 16 a 64 años	1.118	1,95	488	0,85	630	1,10
	De 65 y más	135	0,24	61	0,11	74	0,13

Población extranjera según sexo y nacionalidad

Nacionalidad	Ambos sexos		Hombres		Mujeres	
	Número	%	Número	%	Número	%
Total	1.419	100,00	637	44,89	782	55,11
Francia	13	0,92	5	0,35	8	0,56
Italia	36	2,54	23	1,62	13	0,92
Polonia	85	5,99	49	3,45	36	2,54
Portugal	212	14,94	112	7,89	100	7,05
Reino Unido	21	1,48	11	0,78	10	0,70
Rumanía	224	15,79	85	5,99	139	9,80
Ucrania	23	1,62	11	0,78	12	0,85
Marruecos	135	9,51	67	4,72	68	4,79
Senegal	8	0,56	8	0,56	0	0,00
Cuba	26	1,83	14	0,99	12	0,85
Honduras	11	0,78	0	0,00	11	0,78
República Dominicana	88	6,20	37	2,61	51	3,59
Argentina	45	3,17	20	1,41	25	1,76
Brasil	35	2,47	10	0,70	25	1,76
Colombia	53	3,74	11	0,78	42	2,96
Ecuador	14	0,99	3	0,21	11	0,78
Paraguay	14	0,99	2	0,14	12	0,85
Perú	12	0,85	5	0,35	7	0,49
Venezuela	48	3,38	20	1,41	28	1,97
China	47	3,31	22	1,55	25	1,76
RESTO	269	18,96	122	8,60	147	10,36

Fuente: INE, Padrón Municipal de Habitantes 2022; datos elaborados por Sadei

Área VII: Zona Básica de Salud VII.1: Mieres Norte Año 2022

Población según sexo y edad

Grupos de edad	Ambos sexos		Hombres		Mujeres	
	Número	%	Número	%	Número	%
TOTAL	14.775	1.000,00	6.942	469,85	7.833	530,15
De 0 a 4 años	375	25,38	180	12,18	195	13,20
De 5 a 9 años	412	27,88	217	14,69	195	13,20
De 10 a 14 años	520	35,19	243	16,45	277	18,75
De 15 a 19 años	488	33,03	252	17,06	236	15,97
De 20 a 24 años	469	31,74	242	16,38	227	15,36
De 25 a 29 años	539	36,48	280	18,95	259	17,53
De 30 a 34 años	632	42,77	312	21,12	320	21,66
De 35 a 39 años	838	56,72	424	28,70	414	28,02
De 40 a 44 años	1.134	76,75	582	39,39	552	37,36
De 45 a 49 años	1.173	79,39	575	38,92	598	40,47
De 50 a 54 años	1.147	77,63	571	38,65	576	38,98
De 55 a 59 años	1.277	86,43	595	40,27	682	46,16
De 60 a 64 años	1.431	96,85	666	45,08	765	51,78
De 65 a 69 años	1.275	86,29	610	41,29	665	45,01
De 70 a 74 años	1.020	69,04	471	31,88	549	37,16
De 75 a 79 años	689	46,63	272	18,41	417	28,22
De 80 a 84 años	485	32,83	192	12,99	293	19,83
De 85 a 89 años	537	36,35	182	12,32	355	24,03
De 90 a 94 años	258	17,46	61	4,13	197	13,33
De 95 a 99 años	69	4,67	12	0,81	57	3,86
De 100 y más años	7	0,47	3	0,20	4	0,27

Población según sexo, nacionalidad y grupos de edad

Nacionalidad	Grupos de edad	Ambos sexos		Hombres		Mujeres	
		Número	%	Número	%	Número	%
TOTAL	Total	14.775	100,00	6.942	46,98	7.833	53,02
	< de 16 años	1.420	9,61	693	4,69	727	4,92
	De 16 a 64 años	9.015	61,02	4.446	30,09	4.569	30,92
	De 65 y más	4.340	29,37	1.803	12,20	2.537	17,17
Españoles	Total	14.424	97,62	6.794	45,98	7.630	51,64
	< de 16 años	1.377	9,32	674	4,56	703	4,76
	De 16 a 64 años	8.740	59,15	4.332	29,32	4.408	29,83
	De 65 y más	4.307	29,15	1.788	12,10	2.519	17,05
Extranjeros	Total	351	2,38	148	1,00	203	1,37
	< de 16 años	43	0,29	19	0,13	24	0,16
	De 16 a 64 años	275	1,86	114	0,77	161	1,09
	De 65 y más	33	0,22	15	0,10	18	0,12

Población extranjera según sexo y nacionalidad

Nacionalidad	Ambos sexos		Hombres		Mujeres	
	Número	%	Número	%	Número	%
Total	351	100,00	148	42,17	203	57,83
Francia	6	1,71	1	0,28	5	1,42
Italia	13	3,70	8	2,28	5	1,42
Polonia	27	7,69	13	3,70	14	3,99
Portugal	61	17,38	27	7,69	34	9,69
Reino Unido	4	1,14	0	0,00	4	1,14
Rumanía	53	15,10	19	5,41	34	9,69
Ucrania	2	0,57	1	0,28	1	0,28
Marruecos	28	7,98	13	3,70	15	4,27
Senegal	1	0,28	1	0,28	0	0,00
Cuba	6	1,71	4	1,14	2	0,57
Honduras	2	0,57	0	0,00	2	0,57
República Dominicana	16	4,56	8	2,28	8	2,28
Argentina	12	3,42	2	0,57	10	2,85
Brasil	3	0,85	3	0,85	0	0,00
Colombia	20	5,70	3	0,85	17	4,84
Ecuador	1	0,28	0	0,00	1	0,28
Paraguay	2	0,57	0	0,00	2	0,57
Perú	2	0,57	2	0,57	0	0,00
Venezuela	29	8,26	12	3,42	17	4,84
China	5	1,42	3	0,85	2	0,57
RESTO	58	16,52	28	7,98	30	8,55

Fuente: INE, Padrón Municipal de Habitantes 2022; datos elaborados por Sadei

Área VII: Zona Básica de Salud VII.2: Mieres Sur Año 2022

Población según sexo y edad

Grupos de edad	Ambos sexos		Hombres		Mujeres	
	Número	%	Número	%	Número	%
TOTAL	13.738	1.000,00	6.505	473,50	7.233	526,50
De 0 a 4 años	321	23,37	168	12,23	153	11,14
De 5 a 9 años	395	28,75	216	15,72	179	13,03
De 10 a 14 años	508	36,98	262	19,07	246	17,91
De 15 a 19 años	488	35,52	234	17,03	254	18,49
De 20 a 24 años	514	37,41	264	19,22	250	18,20
De 25 a 29 años	483	35,16	254	18,49	229	16,67
De 30 a 34 años	589	42,87	308	22,42	281	20,45
De 35 a 39 años	824	59,98	396	28,83	428	31,15
De 40 a 44 años	992	72,21	505	36,76	487	35,45
De 45 a 49 años	1.051	76,50	503	36,61	548	39,89
De 50 a 54 años	1.034	75,27	501	36,47	533	38,80
De 55 a 59 años	1.162	84,58	547	39,82	615	44,77
De 60 a 64 años	1.277	92,95	605	44,04	672	48,92
De 65 a 69 años	1.226	89,24	561	40,84	665	48,41
De 70 a 74 años	969	70,53	462	33,63	507	36,90
De 75 a 79 años	667	48,55	306	22,27	361	26,28
De 80 a 84 años	412	29,99	156	11,36	256	18,63
De 85 a 89 años	492	35,81	168	12,23	324	23,58
De 90 a 94 años	255	18,56	70	5,10	185	13,47
De 95 a 99 años	74	5,39	17	1,24	57	4,15
De 100 y más años	5	0,36	2	0,15	3	0,22

Población según sexo, nacionalidad y grupos de edad

Nacionalidad	Grupos de edad	Ambos sexos		Hombres		Mujeres	
		Número	%	Número	%	Número	%
TOTAL	Total	13.738	100,00	6.505	47,35	7.233	52,65
	< de 16 años	1.311	9,54	682	4,96	629	4,58
	De 16 a 64 años	8.327	60,61	4.081	29,71	4.246	30,91
	De 65 y más	4.100	29,84	1.742	12,68	2.358	17,16
Españoles	Total	13.408	97,60	6.353	46,24	7.055	51,35
	< de 16 años	1.273	9,27	662	4,82	611	4,45
	De 16 a 64 años	8.058	58,65	3.958	28,81	4.100	29,84
	De 65 y más	4.077	29,68	1.733	12,61	2.344	17,06
Extranjeros	Total	330	2,40	152	1,11	178	1,30
	< de 16 años	38	0,28	20	0,15	18	0,13
	De 16 a 64 años	269	1,96	123	0,90	146	1,06
	De 65 y más	23	0,17	9	0,07	14	0,10

Población extranjera según sexo y nacionalidad

Nacionalidad	Ambos sexos		Hombres		Mujeres	
	Número	%	Número	%	Número	%
Total	330	100,00	152	46,06	178	53,94
Francia	1	0,30	0	0,00	1	0,30
Italia	8	2,42	3	0,91	5	1,52
Polonia	16	4,85	7	2,12	9	2,73
Portugal	52	15,76	29	8,79	23	6,97
Reino Unido	9	2,73	6	1,82	3	0,91
Rumanía	57	17,27	23	6,97	34	10,30
Ucrania	5	1,52	3	0,91	2	0,61
Marruecos	26	7,88	13	3,94	13	3,94
Senegal	4	1,21	4	1,21	0	0,00
Cuba	9	2,73	5	1,52	4	1,21
Honduras	1	0,30	0	0,00	1	0,30
República Dominicana	19	5,76	7	2,12	12	3,64
Argentina	8	2,42	3	0,91	5	1,52
Brasil	14	4,24	3	0,91	11	3,33
Colombia	7	2,12	2	0,61	5	1,52
Ecuador	4	1,21	2	0,61	2	0,61
Paraguay	3	0,91	0	0,00	3	0,91
Perú	2	0,61	2	0,61	0	0,00
Venezuela	5	1,52	3	0,91	2	0,61
China	19	5,76	7	2,12	12	3,64
RESTO	61	18,48	30	9,09	31	9,39

Fuente: INE, Padrón Municipal de Habitantes 2022; datos elaborados por Sadei

Área VII: Zona Básica de Salud VII.3: Mieres- Figaredo-Ujo-Mieres Año 2022

Población según sexo y edad

Grupos de edad	Ambos sexos		Hombres		Mujeres	
	Número	%	Número	%	Número	%
TOTAL	8.061	1.000,00	3.943	489,15	4.118	510,85
De 0 a 4 años	172	21,34	82	10,17	90	11,16
De 5 a 9 años	198	24,56	112	13,89	86	10,67
De 10 a 14 años	239	29,65	121	15,01	118	14,64
De 15 a 19 años	241	29,90	145	17,99	96	11,91
De 20 a 24 años	255	31,63	124	15,38	131	16,25
De 25 a 29 años	317	39,33	160	19,85	157	19,48
De 30 a 34 años	384	47,64	208	25,80	176	21,83
De 35 a 39 años	491	60,91	278	34,49	213	26,42
De 40 a 44 años	541	67,11	275	34,11	266	33,00
De 45 a 49 años	603	74,80	320	39,70	283	35,11
De 50 a 54 años	631	78,28	313	38,83	318	39,45
De 55 a 59 años	786	97,51	389	48,26	397	49,25
De 60 a 64 años	802	99,49	408	50,61	394	48,88
De 65 a 69 años	696	86,34	356	44,16	340	42,18
De 70 a 74 años	507	62,90	229	28,41	278	34,49
De 75 a 79 años	357	44,29	136	16,87	221	27,42
De 80 a 84 años	302	37,46	120	14,89	182	22,58
De 85 a 89 años	312	38,70	102	12,65	210	26,05
De 90 a 94 años	179	22,21	50	6,20	129	16,00
De 95 a 99 años	42	5,21	13	1,61	29	3,60
De 100 y más años	6	0,74	2	0,25	4	0,50

Población según sexo, nacionalidad y grupos de edad

Nacionalidad	Grupos de edad	Ambos sexos		Hombres		Mujeres	
		Número	%	Número	%	Número	%
TOTAL	Total	8.061	100,00	3.943	48,91	4.118	51,09
	< de 16 años	642	7,96	333	4,13	309	3,83
	De 16 a 64 años	5.018	62,25	2.602	32,28	2.416	29,97
	De 65 y más	2.401	29,79	1.008	12,50	1.393	17,28
Españoles	Total	7.867	97,59	3.847	47,72	4.020	49,87
	< de 16 años	628	7,79	322	3,99	306	3,80
	De 16 a 64 años	4.864	60,34	2.529	31,37	2.335	28,97
	De 65 y más	2.375	29,46	996	12,36	1.379	17,11
Extranjeros	Total	194	2,41	96	1,19	98	1,22
	< de 16 años	14	0,17	11	0,14	3	0,04
	De 16 a 64 años	154	1,91	73	0,91	81	1,00
	De 65 y más	26	0,32	12	0,15	14	0,17

Población extranjera según sexo y nacionalidad

Nacionalidad	Ambos sexos		Hombres		Mujeres	
	Número	%	Número	%	Número	%
Total	194	100,00	96	49,48	98	50,52
Francia	1	0,52	1	0,52	0	0,00
Italia	6	3,09	5	2,58	1	0,52
Polonia	13	6,70	9	4,64	4	2,06
Portugal	42	21,65	26	13,40	16	8,25
Reino Unido	1	0,52	1	0,52	0	0,00
Rumanía	15	7,73	6	3,09	9	4,64
Ucrania	5	2,58	4	2,06	1	0,52
Marruecos	32	16,49	15	7,73	17	8,76
Senegal	2	1,03	2	1,03	0	0,00
Cuba	2	1,03	2	1,03	0	0,00
Honduras	3	1,55	0	0,00	3	1,55
República Dominicana	6	3,09	2	1,03	4	2,06
Argentina	6	3,09	3	1,55	3	1,55
Brasil	2	1,03	0	0,00	2	1,03
Colombia	10	5,15	2	1,03	8	4,12
Ecuador	1	0,52	0	0,00	1	0,52
Paraguay	3	1,55	1	0,52	2	1,03
Perú	2	1,03	0	0,00	2	1,03
Venezuela	2	1,03	0	0,00	2	1,03
China	0	0,00	0	0,00	0	0,00
RESTO	40	20,62	17	8,76	23	11,86

Fuente: INE, Padrón Municipal de Habitantes 2022; datos elaborados por Sadei

Área VII: Zona Básica de Salud VII.4: Lena Año 2022

Población según sexo y edad

Grupos de edad	Ambos sexos		Hombres		Mujeres	
	Número	‰	Número	‰	Número	‰
TOTAL	10.499	1.000,00	5.053	481,28	5.446	518,72
De 0 a 4 años	263	25,05	138	13,14	125	11,91
De 5 a 9 años	292	27,81	151	14,38	141	13,43
De 10 a 14 años	428	40,77	212	20,19	216	20,57
De 15 a 19 años	359	34,19	169	16,10	190	18,10
De 20 a 24 años	357	34,00	175	16,67	182	17,33
De 25 a 29 años	377	35,91	205	19,53	172	16,38
De 30 a 34 años	451	42,96	236	22,48	215	20,48
De 35 a 39 años	624	59,43	311	29,62	313	29,81
De 40 a 44 años	752	71,63	398	37,91	354	33,72
De 45 a 49 años	785	74,77	386	36,77	399	38,00
De 50 a 54 años	855	81,44	426	40,58	429	40,86
De 55 a 59 años	923	87,91	453	43,15	470	44,77
De 60 a 64 años	977	93,06	486	46,29	491	46,77
De 65 a 69 años	855	81,44	436	41,53	419	39,91
De 70 a 74 años	673	64,10	317	30,19	356	33,91
De 75 a 79 años	516	49,15	219	20,86	297	28,29
De 80 a 84 años	346	32,96	131	12,48	215	20,48
De 85 a 89 años	423	40,29	141	13,43	282	26,86
De 90 a 94 años	182	17,33	49	4,67	133	12,67
De 95 a 99 años	46	4,38	10	0,95	36	3,43
De 100 y más años	15	1,43	4	0,38	11	1,05

Población según sexo, nacionalidad y grupos de edad

Nacionalidad	Grupos de edad	Ambos sexos		Hombres		Mujeres	
		Número	%	Número	%	Número	%
TOTAL	Total	10.499	100,00	5.053	48,13	5.446	51,87
	< de 16 años	1.063	10,12	528	5,03	535	5,10
	De 16 a 64 años	6.380	60,77	3.218	30,65	3.162	30,12
	De 65 y más	3.056	29,11	1.307	12,45	1.749	16,66
Españoles	Total	10.210	97,25	4.915	46,81	5.295	50,43
	< de 16 años	1.024	9,75	506	4,82	518	4,93
	De 16 a 64 años	6.151	58,59	3.113	29,65	3.038	28,94
	De 65 y más	3.035	28,91	1.296	12,34	1.739	16,56
Extranjeros	Total	289	2,75	138	1,31	151	1,44
	< de 16 años	39	0,37	22	0,21	17	0,16
	De 16 a 64 años	229	2,18	105	1,00	124	1,18
	De 65 y más	21	0,20	11	0,10	10	0,10

Población extranjera según sexo y nacionalidad

Nacionalidad	Ambos sexos		Hombres		Mujeres	
	Número	%	Número	%	Número	%
Total	289	100,00	138	47,75	151	52,25
Francia	0	0,00	0	0,00	0	0,00
Italia	5	1,73	4	1,38	1	0,35
Polonia	20	6,92	16	5,54	4	1,38
Portugal	31	10,73	17	5,88	14	4,84
Reino Unido	5	1,73	3	1,04	2	0,69
Rumanía	41	14,19	14	4,84	27	9,34
Ucrania	2	0,69	0	0,00	2	0,69
Marruecos	18	6,23	10	3,46	8	2,77
Senegal	1	0,35	1	0,35	0	0,00
Cuba	6	2,08	3	1,04	3	1,04
Honduras	3	1,04	0	0,00	3	1,04
República Dominicana	46	15,92	20	6,92	26	9,00
Argentina	17	5,88	11	3,81	6	2,08
Brasil	7	2,42	2	0,69	5	1,73
Colombia	8	2,77	1	0,35	7	2,42
Ecuador	6	2,08	1	0,35	5	1,73
Paraguay	2	0,69	1	0,35	1	0,35
Perú	3	1,04	0	0,00	3	1,04
Venezuela	3	1,04	1	0,35	2	0,69
China	12	4,15	6	2,08	6	2,08
RESTO	53	18,34	27	9,34	26	9,00

Fuente: INE, Padrón Municipal de Habitantes 2022; datos elaborados por Sadei

Área VII: Zona Básica de Salud VII.5: Bajo Aller-Moreda Año 2022

Población según sexo y edad

Grupos de edad	Ambos sexos		Hombres		Mujeres	
	Número	%	Número	%	Número	%
TOTAL	5.980	1.000,00	2.898	484,62	3.082	515,38
De 0 a 4 años	131	21,91	56	9,36	75	12,54
De 5 a 9 años	167	27,93	80	13,38	87	14,55
De 10 a 14 años	173	28,93	100	16,72	73	12,21
De 15 a 19 años	154	25,75	77	12,88	77	12,88
De 20 a 24 años	191	31,94	96	16,05	95	15,89
De 25 a 29 años	207	34,62	105	17,56	102	17,06
De 30 a 34 años	274	45,82	147	24,58	127	21,24
De 35 a 39 años	355	59,36	186	31,10	169	28,26
De 40 a 44 años	412	68,90	219	36,62	193	32,27
De 45 a 49 años	412	68,90	206	34,45	206	34,45
De 50 a 54 años	398	66,56	198	33,11	200	33,44
De 55 a 59 años	576	96,32	281	46,99	295	49,33
De 60 a 64 años	653	109,20	351	58,70	302	50,50
De 65 a 69 años	532	88,96	268	44,82	264	44,15
De 70 a 74 años	435	72,74	202	33,78	233	38,96
De 75 a 79 años	315	52,68	144	24,08	171	28,60
De 80 a 84 años	183	30,60	77	12,88	106	17,73
De 85 a 89 años	250	41,81	71	11,87	179	29,93
De 90 a 94 años	132	22,07	30	5,02	102	17,06
De 95 a 99 años	26	4,35	3	0,50	23	3,85
De 100 y más años	4	0,67	1	0,17	3	0,50

Población según sexo, nacionalidad y grupos de edad

Nacionalidad	Grupos de edad	Ambos sexos		Hombres		Mujeres	
		Número	%	Número	%	Número	%
TOTAL	Total	5.980	100,00	2.898	48,46	3.082	51,54
	< de 16 años	504	8,43	251	4,20	253	4,23
	De 16 a 64 años	3.599	60,18	1.851	30,95	1.748	29,23
	De 65 y más	1.877	31,39	796	13,31	1.081	18,08
Españoles	Total	5.835	97,58	2.839	47,47	2.996	50,10
	< de 16 años	488	8,16	246	4,11	242	4,05
	De 16 a 64 años	3.492	58,39	1.808	30,23	1.684	28,16
	De 65 y más	1.855	31,02	785	13,13	1.070	17,89
Extranjeros	Total	145	2,42	59	0,99	86	1,44
	< de 16 años	16	0,27	5	0,08	11	0,18
	De 16 a 64 años	107	1,79	43	0,72	64	1,07
	De 65 y más	22	0,37	11	0,18	11	0,18

Población extranjera según sexo y nacionalidad

Nacionalidad	Ambos sexos		Hombres		Mujeres	
	Número	%	Número	%	Número	%
Total	145	100,00	59	40,69	86	59,31
Francia	2	1,38	2	1,38	0	0,00
Italia	2	1,38	1	0,69	1	0,69
Polonia	9	6,21	4	2,76	5	3,45
Portugal	17	11,72	8	5,52	9	6,21
Reino Unido	0	0,00	0	0,00	0	0,00
Rumanía	33	22,76	14	9,66	19	13,10
Ucrania	5	3,45	3	2,07	2	1,38
Marruecos	22	15,17	11	7,59	11	7,59
Senegal	0	0,00	0	0,00	0	0,00
Cuba	3	2,07	0	0,00	3	2,07
Honduras	1	0,69	0	0,00	1	0,69
República Dominicana	1	0,69	0	0,00	1	0,69
Argentina	1	0,69	0	0,00	1	0,69
Brasil	9	6,21	2	1,38	7	4,83
Colombia	5	3,45	2	1,38	3	2,07
Ecuador	0	0,00	0	0,00	0	0,00
Paraguay	1	0,69	0	0,00	1	0,69
Perú	2	1,38	0	0,00	2	1,38
Venezuela	2	1,38	1	0,69	1	0,69
China	5	3,45	3	2,07	2	1,38
RESTO	25	17,24	8	5,52	17	11,72

Fuente: INE, Padrón Municipal de Habitantes 2022; datos elaborados por Sadei

Area VII: Zona Básica de Salud VII.6: Alto Aller-Cabañaquinta Año 2022

Población según sexo y edad

Grupos de edad	Ambos sexos		Hombres		Mujeres	
	Número	%	Número	%	Número	%
TOTAL	4.221	1.000,00	2.142	507,46	2.079	492,54
De 0 a 4 años	95	22,51	47	11,13	48	11,37
De 5 a 9 años	82	19,43	53	12,56	29	6,87
De 10 a 14 años	117	27,72	56	13,27	61	14,45
De 15 a 19 años	161	38,14	81	19,19	80	18,95
De 20 a 24 años	186	44,07	105	24,88	81	19,19
De 25 a 29 años	200	47,38	107	25,35	93	22,03
De 30 a 34 años	190	45,01	99	23,45	91	21,56
De 35 a 39 años	245	58,04	138	32,69	107	25,35
De 40 a 44 años	281	66,57	159	37,67	122	28,90
De 45 a 49 años	257	60,89	126	29,85	131	31,04
De 50 a 54 años	347	82,21	186	44,07	161	38,14
De 55 a 59 años	378	89,55	206	48,80	172	40,75
De 60 a 64 años	408	96,66	230	54,49	178	42,17
De 65 a 69 años	301	71,31	154	36,48	147	34,83
De 70 a 74 años	269	63,73	134	31,75	135	31,98
De 75 a 79 años	217	51,41	97	22,98	120	28,43
De 80 a 84 años	158	37,43	61	14,45	97	22,98
De 85 a 89 años	210	49,75	71	16,82	139	32,93
De 90 a 94 años	91	21,56	28	6,63	63	14,93
De 95 a 99 años	25	5,92	4	0,95	21	4,98
De 100 y más años	3	0,71	0	0,00	3	0,71

Población según sexo, nacionalidad y grupos de edad

Nacionalidad	Grupos de edad	Ambos sexos		Hombres		Mujeres	
		Número	%	Número	%	Número	%
TOTAL	Total	4.221	100,00	2.142	50,75	2.079	49,25
	< de 16 años	315	7,46	166	3,93	149	3,53
	De 16 a 64 años	2.632	62,35	1.427	33,81	1.205	28,55
	De 65 y más	1.274	30,18	549	13,01	725	17,18
Españoles	Total	4.111	97,39	2.098	49,70	2.013	47,69
	< de 16 años	299	7,08	155	3,67	144	3,41
	De 16 a 64 años	2.548	60,36	1.397	33,10	1.151	27,27
	De 65 y más	1.264	29,95	546	12,94	718	17,01
Extranjeros	Total	110	2,61	44	1,04	66	1,56
	< de 16 años	16	0,38	11	0,26	5	0,12
	De 16 a 64 años	84	1,99	30	0,71	54	1,28
	De 65 y más	10	0,24	3	0,07	7	0,17

Población extranjera según sexo y nacionalidad

Nacionalidad	Ambos sexos		Hombres		Mujeres	
	Número	%	Número	%	Número	%
Total	110	100,00	44	40,00	66	60,00
Francia	3	2,73	1	0,91	2	1,82
Italia	2	1,82	2	1,82	0	0,00
Polonia	0	0,00	0	0,00	0	0,00
Portugal	9	8,18	5	4,55	4	3,64
Reino Unido	2	1,82	1	0,91	1	0,91
Rumanía	25	22,73	9	8,18	16	14,55
Ucrania	4	3,64	0	0,00	4	3,64
Marruecos	9	8,18	5	4,55	4	3,64
Senegal	0	0,00	0	0,00	0	0,00
Cuba	0	0,00	0	0,00	0	0,00
Honduras	1	0,91	0	0,00	1	0,91
República Dominicana	0	0,00	0	0,00	0	0,00
Argentina	1	0,91	1	0,91	0	0,00
Brasil	0	0,00	0	0,00	0	0,00
Colombia	3	2,73	1	0,91	2	1,82
Ecuador	2	1,82	0	0,00	2	1,82
Paraguay	3	2,73	0	0,00	3	2,73
Perú	1	0,91	1	0,91	0	0,00
Venezuela	7	6,36	3	2,73	4	3,64
China	6	5,45	3	2,73	3	2,73
RESTO	32	29,09	12	10,91	20	18,18

Fuente: INE, Padrón Municipal de Habitantes 2022; datos elaborados por Sadei

Área VIII: Langreo

Año 2022

Población por grandes grupos de edad

Grupos de edad	Ambos sexos		Hombres		Mujeres	
	Número	%	Número	%	Número	%
TOTAL	68.623	1.000,00	32.952	480,19	35.671	519,81
De 0 a 4 años	1.638	23,87	854	12,44	784	11,42
De 5 a 9 años	2.177	31,72	1.116	16,26	1.061	15,46
De 10 a 14 años	2.637	38,43	1.362	19,85	1.275	18,58
De 15 a 19 años	2.591	37,76	1.362	19,85	1.229	17,91
De 20 a 24 años	2.477	36,10	1.302	18,97	1.175	17,12
De 25 a 29 años	2.454	35,76	1.290	18,80	1.164	16,96
De 30 a 34 años	3.060	44,59	1.516	22,09	1.544	22,50
De 35 a 39 años	3.899	56,82	1.933	28,17	1.966	28,65
De 40 a 44 años	5.307	77,34	2.703	39,39	2.604	37,95
De 45 a 49 años	5.539	80,72	2.808	40,92	2.731	39,80
De 50 a 54 años	5.340	77,82	2.638	38,44	2.702	39,37
De 55 a 59 años	5.769	84,07	2.865	41,75	2.904	42,32
De 60 a 64 años	6.190	90,20	2.990	43,57	3.200	46,63
De 65 a 69 años	5.606	81,69	2.667	38,86	2.939	42,83
De 70 a 74 años	4.626	67,41	2.160	31,48	2.466	35,94
De 75 a 79 años	3.487	50,81	1.468	21,39	2.019	29,42
De 80 a 84 años	2.193	31,96	839	12,23	1.354	19,73
De 85 a 89 años	2.235	32,57	717	10,45	1.518	22,12
De 90 a 94 años	1.094	15,94	297	4,33	797	11,61
De 95 a 99 años	246	3,58	49	0,71	197	2,87
De 100 y más años	58	0,85	16	0,23	42	0,61

Población según sexo, nacionalidad y grupos de edad

Nacionalidad	Grupos de edad	Ambos sexos		Hombres		Mujeres	
		Número	%	Número	%	Número	%
TOTAL	Total	68.623	100,00	32.952	48,02	35.671	51,98
	< de 16 años	6.979	10,17	3.605	5,25	3.374	4,92
	De 16 a 64 años	42.099	61,35	21.134	30,80	20.965	30,55
	De 65 y más	19.545	28,48	8.213	11,97	11.332	16,51
Españoles	Total	66.845	97,41	32.129	46,82	34.716	50,59
	< de 16 años	6.769	9,86	3.488	5,08	3.281	4,78
	De 16 a 64 años	40.654	59,24	20.472	29,83	20.182	29,41
	De 65 y más	19.422	28,30	8.169	11,90	11.253	16,40
Extranjeros	Total	1.778	2,59	823	1,20	955	1,39
	< de 16 años	210	0,31	117	0,17	93	0,14
	De 16 a 64 años	1.445	2,11	662	0,96	783	1,14
	De 65 y más	123	0,18	44	0,06	79	0,12

Población extranjera según sexo y nacionalidad

Nacionalidad	Ambos sexos		Hombres		Mujeres	
	Número	%	Número	%	Número	%
Total	1.778	100,00	823	46,29	955	53,71
Francia	28	1,57	11	0,62	17	0,96
Italia	41	2,31	21	1,18	20	1,12
Polonia	236	13,27	136	7,65	100	5,62
Portugal	95	5,34	51	2,87	44	2,47
Reino Unido	30	1,69	16	0,90	14	0,79
Rumanía	152	8,55	60	3,37	92	5,17
Ucrania	32	1,80	14	0,79	18	1,01
Marruecos	193	10,85	95	5,34	98	5,51
Senegal	41	2,31	35	1,97	6	0,34
Cuba	50	2,81	20	1,12	30	1,69
Honduras	16	0,90	1	0,06	15	0,84
República Dominicana	18	1,01	10	0,56	8	0,45
Argentina	45	2,53	19	1,07	26	1,46
Brasil	61	3,43	16	0,90	45	2,53
Colombia	158	8,89	65	3,66	93	5,23
Ecuador	33	1,86	15	0,84	18	1,01
Paraguay	79	4,44	23	1,29	56	3,15
Perú	28	1,57	12	0,67	16	0,90
Venezuela	83	4,67	34	1,91	49	2,76
China	56	3,15	26	1,46	30	1,69
RESTO	303	17,04	143	8,04	160	9,00

Fuente: INE, Padrón Municipal de Habitantes 2022; datos elaborados por Sadei

Área VIII: Zona Básica de Salud VIII.1: Langreo - Riaño

Año 2022

Población por grandes grupos de edad

Grupos de edad	Ambos sexos		Hombres		Mujeres	
	Número	%	Número	%	Número	%
TOTAL	4.294	1.000,00	2.084	485,33	2.210	514,67
De 0 a 4 años	112	26,08	61	14,21	51	11,88
De 5 a 9 años	126	29,34	69	16,07	57	13,27
De 10 a 14 años	156	36,33	76	17,70	80	18,63
De 15 a 19 años	175	40,75	84	19,56	91	21,19
De 20 a 24 años	151	35,17	78	18,16	73	17,00
De 25 a 29 años	158	36,80	89	20,73	69	16,07
De 30 a 34 años	196	45,65	103	23,99	93	21,66
De 35 a 39 años	233	54,26	118	27,48	115	26,78
De 40 a 44 años	288	67,07	144	33,54	144	33,54
De 45 a 49 años	325	75,69	173	40,29	152	35,40
De 50 a 54 años	354	82,44	181	42,15	173	40,29
De 55 a 59 años	362	84,30	172	40,06	190	44,25
De 60 a 64 años	374	87,10	176	40,99	198	46,11
De 65 a 69 años	324	75,45	150	34,93	174	40,52
De 70 a 74 años	419	97,58	186	43,32	233	54,26
De 75 a 79 años	247	57,52	120	27,95	127	29,58
De 80 a 84 años	119	27,71	48	11,18	71	16,53
De 85 a 89 años	111	25,85	31	7,22	80	18,63
De 90 a 94 años	55	12,81	22	5,12	33	7,69
De 95 a 99 años	9	2,10	3	0,70	6	1,40
De 100 y más años	0	0,00	0	0,00	0	0,00

Población según sexo, nacionalidad y grupos de edad

Nacionalidad	Grupos de edad	Ambos sexos		Hombres		Mujeres	
		Número	%	Número	%	Número	%
TOTAL	Total	4.294	100,00	2.084	48,53	2.210	51,47
	< de 16 años	423	9,85	221	5,15	202	4,70
	De 16 a 64 años	2.587	60,25	1.303	30,34	1.284	29,90
	De 65 y más	1.284	29,90	560	13,04	724	16,86
Españoles	Total	4.177	97,28	2.027	47,21	2.150	50,07
	< de 16 años	410	9,55	213	4,96	197	4,59
	De 16 a 64 años	2.491	58,01	1.258	29,30	1.233	28,71
	De 65 y más	1.276	29,72	556	12,95	720	16,77
Extranjeros	Total	117	2,72	57	1,33	60	1,40
	< de 16 años	13	0,30	8	0,19	5	0,12
	De 16 a 64 años	96	2,24	45	1,05	51	1,19
	De 65 y más	8	0,19	4	0,09	4	0,09

Población extranjera según sexo y nacionalidad

Nacionalidad	Ambos sexos		Hombres		Mujeres	
	Número	%	Número	%	Número	%
Total	117	100,00	57	48,72	60	51,28
Francia	0	0,00	0	0,00	0	0,00
Italia	0	0,00	0	0,00	0	0,00
Polonia	18	15,38	9	7,69	9	7,69
Portugal	18	15,38	12	10,26	6	5,13
Reino Unido	1	0,85	1	0,85	0	0,00
Rumanía	21	17,95	7	5,98	14	11,97
Ucrania	3	2,56	1	0,85	2	1,71
Marruecos	4	3,42	2	1,71	2	1,71
Senegal	0	0,00	0	0,00	0	0,00
Cuba	4	3,42	1	0,85	3	2,56
Honduras	0	0,00	0	0,00	0	0,00
República Dominicana	1	0,85	1	0,85	0	0,00
Argentina	7	5,98	4	3,42	3	2,56
Brasil	0	0,00	0	0,00	0	0,00
Colombia	8	6,84	5	4,27	3	2,56
Ecuador	2	1,71	2	1,71	0	0,00
Paraguay	8	6,84	2	1,71	6	5,13
Perú	4	3,42	1	0,85	3	2,56
Venezuela	4	3,42	0	0,00	4	3,42
China	2	1,71	1	0,85	1	0,85
RESTO	12	10,26	8	6,84	4	3,42

Fuente: INE, Padrón Municipal de Habitantes 2022; datos elaborados por Sadei

Área VIII: Zona Básica de Salud VIII.2: Langreo - La Felguera-Tuilla-Lada Año 2022

Población por grandes grupos de edad

Grupos de edad	Ambos sexos		Hombres		Mujeres	
	Número	%	Número	%	Número	%
TOTAL	22.155	1.000,00	10.486	473,30	11.669	526,70
De 0 a 4 años	595	26,86	304	13,72	291	13,13
De 5 a 9 años	773	34,89	382	17,24	391	17,65
De 10 a 14 años	937	42,29	486	21,94	451	20,36
De 15 a 19 años	911	41,12	488	22,03	423	19,09
De 20 a 24 años	825	37,24	432	19,50	393	17,74
De 25 a 29 años	793	35,79	416	18,78	377	17,02
De 30 a 34 años	985	44,46	480	21,67	505	22,79
De 35 a 39 años	1.305	58,90	623	28,12	682	30,78
De 40 a 44 años	1.877	84,72	936	42,25	941	42,47
De 45 a 49 años	1.982	89,46	969	43,74	1.013	45,72
De 50 a 54 años	1.778	80,25	853	38,50	925	41,75
De 55 a 59 años	1.825	82,37	901	40,67	924	41,71
De 60 a 64 años	1.937	87,43	938	42,34	999	45,09
De 65 a 69 años	1.742	78,63	810	36,56	932	42,07
De 70 a 74 años	1.330	60,03	606	27,35	724	32,68
De 75 a 79 años	948	42,79	373	16,84	575	25,95
De 80 a 84 años	599	27,04	219	9,88	380	17,15
De 85 a 89 años	604	27,26	155	7,00	449	20,27
De 90 a 94 años	311	14,04	83	3,75	228	10,29
De 95 a 99 años	78	3,52	24	1,08	54	2,44
De 100 y más años	20	0,90	8	0,36	12	0,54

Población según sexo, nacionalidad y grupos de edad

Nacionalidad	Grupos de edad	Ambos sexos		Hombres		Mujeres	
		Número	%	Número	%	Número	%
TOTAL	Total	22.155	100,00	10.486	47,33	11.669	52,67
	< de 16 años	2.501	11,29	1.273	5,75	1.228	5,54
	De 16 a 64 años	14.022	63,29	6.935	31,30	7.087	31,99
	De 65 y más	5.632	25,42	2.278	10,28	3.354	15,14
Españoles	Total	21.649	97,72	10.250	46,26	11.399	51,45
	< de 16 años	2.441	11,02	1.241	5,60	1.200	5,42
	De 16 a 64 años	13.606	61,41	6.742	30,43	6.864	30,98
	De 65 y más	5.602	25,29	2.267	10,23	3.335	15,05
Extranjeros	Total	506	2,28	236	1,07	270	1,22
	< de 16 años	60	0,27	32	0,14	28	0,13
	De 16 a 64 años	416	1,88	193	0,87	223	1,01
	De 65 y más	30	0,14	11	0,05	19	0,09

Población extranjera según sexo y nacionalidad

Nacionalidad	Ambos sexos		Hombres		Mujeres	
	Número	%	Número	%	Número	%
Total	506	100,00	236	46,64	270	53,36
Francia	12	2,37	6	1,19	6	1,19
Italia	15	2,96	7	1,38	8	1,58
Polonia	54	10,67	35	6,92	19	3,75
Portugal	22	4,35	12	2,37	10	1,98
Reino Unido	8	1,58	3	0,59	5	0,99
Rumanía	56	11,07	25	4,94	31	6,13
Ucrania	4	0,79	2	0,40	2	0,40
Marruecos	47	9,29	21	4,15	26	5,14
Senegal	9	1,78	8	1,58	1	0,20
Cuba	13	2,57	5	0,99	8	1,58
Honduras	4	0,79	1	0,20	3	0,59
República Dominicana	7	1,38	4	0,79	3	0,59
Argentina	15	2,96	5	0,99	10	1,98
Brasil	21	4,15	6	1,19	15	2,96
Colombia	54	10,67	18	3,56	36	7,11
Ecuador	5	0,99	3	0,59	2	0,40
Paraguay	39	7,71	15	2,96	24	4,74
Perú	7	1,38	4	0,79	3	0,59
Venezuela	12	2,37	6	1,19	6	1,19
China	18	3,56	8	1,58	10	1,98
RESTO	84	16,60	42	8,30	42	8,30

Fuente: INE, Padrón Municipal de Habitantes 2022; datos elaborados por Sadei

Área VIII: Zona Básica de Salud VIII.3: Langreo - Sama-Ciaño

Año 2022

Población por grandes grupos de edad

Grupos de edad	Ambos sexos		Hombres		Mujeres	
	Número	%	Número	%	Número	%
TOTAL	11.813	1.000,00	5.638	477,27	6.175	522,73
De 0 a 4 años	274	23,19	130	11,00	144	12,19
De 5 a 9 años	312	26,41	164	13,88	148	12,53
De 10 a 14 años	410	34,71	205	17,35	205	17,35
De 15 a 19 años	406	34,37	213	18,03	193	16,34
De 20 a 24 años	438	37,08	238	20,15	200	16,93
De 25 a 29 años	459	38,86	235	19,89	224	18,96
De 30 a 34 años	580	49,10	297	25,14	283	23,96
De 35 a 39 años	659	55,79	349	29,54	310	26,24
De 40 a 44 años	858	72,63	452	38,26	406	34,37
De 45 a 49 años	883	74,75	462	39,11	421	35,64
De 50 a 54 años	873	73,90	427	36,15	446	37,76
De 55 a 59 años	998	84,48	488	41,31	510	43,17
De 60 a 64 años	1.121	94,90	531	44,95	590	49,94
De 65 a 69 años	982	83,13	461	39,02	521	44,10
De 70 a 74 años	761	64,42	354	29,97	407	34,45
De 75 a 79 años	627	53,08	256	21,67	371	31,41
De 80 a 84 años	423	35,81	162	13,71	261	22,09
De 85 a 89 años	451	38,18	138	11,68	313	26,50
De 90 a 94 años	226	19,13	64	5,42	162	13,71
De 95 a 99 años	51	4,32	4	0,34	47	3,98
De 100 y más años	21	1,78	8	0,68	13	1,10

Población según sexo, nacionalidad y grupos de edad

Nacionalidad	Grupos de edad	Ambos sexos		Hombres		Mujeres	
		Número	%	Número	%	Número	%
TOTAL	Total	11.813	100,00	5.638	47,73	6.175	52,27
	< de 16 años	1.088	9,21	547	4,63	541	4,58
	De 16 a 64 años	7.183	60,81	3.644	30,85	3.539	29,96
	De 65 y más	3.542	29,98	1.447	12,25	2.095	17,73
Españoles	Total	11.365	96,21	5.422	45,90	5.943	50,31
	< de 16 años	1.032	8,74	516	4,37	516	4,37
	De 16 a 64 años	6.819	57,72	3.467	29,35	3.352	28,38
	De 65 y más	3.514	29,75	1.439	12,18	2.075	17,57
Extranjeros	Total	448	3,79	216	1,83	232	1,96
	< de 16 años	56	0,47	31	0,26	25	0,21
	De 16 a 64 años	364	3,08	177	1,50	187	1,58
	De 65 y más	28	0,24	8	0,07	20	0,17

Población extranjera según sexo y nacionalidad

Nacionalidad	Ambos sexos		Hombres		Mujeres	
	Número	%	Número	%	Número	%
Total	448	100,00	216	48,21	232	51,79
Francia	5	1,12	2	0,45	3	0,67
Italia	8	1,79	6	1,34	2	0,45
Polonia	58	12,95	34	7,59	24	5,36
Portugal	32	7,14	17	3,79	15	3,35
Reino Unido	1	0,22	1	0,22	0	0,00
Rumanía	19	4,24	12	2,68	7	1,56
Ucrania	10	2,23	5	1,12	5	1,12
Marruecos	76	16,96	39	8,71	37	8,26
Senegal	14	3,13	12	2,68	2	0,45
Cuba	15	3,35	8	1,79	7	1,56
Honduras	4	0,89	0	0,00	4	0,89
República Dominicana	4	0,89	3	0,67	1	0,22
Argentina	4	0,89	1	0,22	3	0,67
Brasil	23	5,13	5	1,12	18	4,02
Colombia	37	8,26	17	3,79	20	4,46
Ecuador	21	4,69	8	1,79	13	2,90
Paraguay	11	2,46	2	0,45	9	2,01
Perú	3	0,67	1	0,22	2	0,45
Venezuela	28	6,25	12	2,68	16	3,57
China	6	1,34	3	0,67	3	0,67
RESTO	69	15,40	28	6,25	41	9,15

Fuente: INE, Padrón Municipal de Habitantes 2022; datos elaborados por Sadei

Área VIII: Zona Básica de Salud VIII.4: S.M.R.A. - Sotrondio-Blimea
Año 2022

Población por grandes grupos de edad

Grupos de edad	Ambos sexos		Hombres		Mujeres	
	Número	%	Número	%	Número	%
TOTAL	6.821	1.000,00	3.269	479,26	3.552	520,74
De 0 a 4 años	114	16,71	63	9,24	51	7,48
De 5 a 9 años	182	26,68	94	13,78	88	12,90
De 10 a 14 años	206	30,20	112	16,42	94	13,78
De 15 a 19 años	226	33,13	116	17,01	110	16,13
De 20 a 24 años	230	33,72	136	19,94	94	13,78
De 25 a 29 años	245	35,92	133	19,50	112	16,42
De 30 a 34 años	285	41,78	157	23,02	128	18,77
De 35 a 39 años	332	48,67	162	23,75	170	24,92
De 40 a 44 años	447	65,53	229	33,57	218	31,96
De 45 a 49 años	499	73,16	260	38,12	239	35,04
De 50 a 54 años	488	71,54	237	34,75	251	36,80
De 55 a 59 años	576	84,45	292	42,81	284	41,64
De 60 a 64 años	689	101,01	326	47,79	363	53,22
De 65 a 69 años	643	94,27	313	45,89	330	48,38
De 70 a 74 años	506	74,18	226	33,13	280	41,05
De 75 a 79 años	426	62,45	174	25,51	252	36,94
De 80 a 84 años	270	39,58	99	14,51	171	25,07
De 85 a 89 años	281	41,20	98	14,37	183	26,83
De 90 a 94 años	139	20,38	34	4,98	105	15,39
De 95 a 99 años	31	4,54	8	1,17	23	3,37
De 100 y más años	6	0,88	0	0,00	6	0,88

Población según sexo, nacionalidad y grupos de edad

Nacionalidad	Grupos de edad	Ambos sexos		Hombres		Mujeres	
		Número	%	Número	%	Número	%
TOTAL	Total	6.821	100,00	3.269	47,93	3.552	52,07
	< de 16 años	545	7,99	290	4,25	255	3,74
	De 16 a 64 años	3.974	58,26	2.027	29,72	1.947	28,54
	De 65 y más	2.302	33,75	952	13,96	1.350	19,79
Españoles	Total	6.656	97,58	3.188	46,74	3.468	50,84
	< de 16 años	531	7,78	279	4,09	252	3,69
	De 16 a 64 años	3.838	56,27	1.963	28,78	1.875	27,49
	De 65 y más	2.287	33,53	946	13,87	1.341	19,66
Extranjeros	Total	165	2,42	81	1,19	84	1,23
	< de 16 años	14	0,21	11	0,16	3	0,04
	De 16 a 64 años	136	1,99	64	0,94	72	1,06
	De 65 y más	15	0,22	6	0,09	9	0,13

Población extranjera según sexo y nacionalidad

Nacionalidad	Ambos sexos		Hombres		Mujeres	
	Número	%	Número	%	Número	%
Total	165	100,00	81	49,09	84	50,91
Francia	2	1,21	0	0,00	2	1,21
Italia	1	0,61	0	0,00	1	0,61
Polonia	35	21,21	20	12,12	15	9,09
Portugal	5	3,03	2	1,21	3	1,82
Reino Unido	2	1,21	1	0,61	1	0,61
Rumanía	15	9,09	6	3,64	9	5,45
Ucrania	7	4,24	4	2,42	3	1,82
Marruecos	11	6,67	5	3,03	6	3,64
Senegal	2	1,21	2	1,21	0	0,00
Cuba	4	2,42	1	0,61	3	1,82
Honduras	2	1,21	0	0,00	2	1,21
República Dominicana	0	0,00	0	0,00	0	0,00
Argentina	6	3,64	3	1,82	3	1,82
Brasil	2	1,21	1	0,61	1	0,61
Colombia	6	3,64	2	1,21	4	2,42
Ecuador	1	0,61	0	0,00	1	0,61
Paraguay	6	3,64	3	1,82	3	1,82
Perú	2	1,21	1	0,61	1	0,61
Venezuela	5	3,03	2	1,21	3	1,82
China	7	4,24	4	2,42	3	1,82
RESTO	44	26,67	24	14,55	20	12,12

Fuente: INE, Padrón Municipal de Habitantes 2022; datos elaborados por Sadei

Área VIII: Zona Básica de Salud VIII.5: Laviana Año 2022

Población por grandes grupos de edad

Grupos de edad	Ambos sexos		Hombres		Mujeres	
	Número	%	Número	%	Número	%
TOTAL	12.584	1.000,00	6.046	480,45	6.538	519,55
De 0 a 4 años	291	23,12	159	12,64	132	10,49
De 5 a 9 años	461	36,63	241	19,15	220	17,48
De 10 a 14 años	541	42,99	294	23,36	247	19,63
De 15 a 19 años	505	40,13	267	21,22	238	18,91
De 20 a 24 años	479	38,06	227	18,04	252	20,03
De 25 a 29 años	414	32,90	210	16,69	204	16,21
De 30 a 34 años	547	43,47	247	19,63	300	23,84
De 35 a 39 años	755	60,00	363	28,85	392	31,15
De 40 a 44 años	1.010	80,26	496	39,42	514	40,85
De 45 a 49 años	1.000	79,47	492	39,10	508	40,37
De 50 a 54 años	1.010	80,26	496	39,42	514	40,85
De 55 a 59 años	1.065	84,63	531	42,20	534	42,43
De 60 a 64 años	1.022	81,21	494	39,26	528	41,96
De 65 a 69 años	996	79,15	493	39,18	503	39,97
De 70 a 74 años	808	64,21	396	31,47	412	32,74
De 75 a 79 años	665	52,84	282	22,41	383	30,44
De 80 a 84 años	380	30,20	154	12,24	226	17,96
De 85 a 89 años	385	30,59	144	11,44	241	19,15
De 90 a 94 años	203	16,13	56	4,45	147	11,68
De 95 a 99 años	40	3,18	4	0,32	36	2,86
De 100 y más años	7	0,56	0	0,00	7	0,56

Población según sexo, nacionalidad y grupos de edad

Nacionalidad	Grupos de edad	Ambos sexos		Hombres		Mujeres	
		Número	%	Número	%	Número	%
TOTAL	Total	12.584	100,00	6.046	48,05	6.538	51,95
	< de 16 años	1.392	11,06	745	5,92	647	5,14
	De 16 a 64 años	7.708	61,25	3.772	29,97	3.936	31,28
	De 65 y más	3.484	27,69	1.529	12,15	1.955	15,54
Españoles	Total	12.337	98,04	5.944	47,23	6.393	50,80
	< de 16 años	1.367	10,86	731	5,81	636	5,05
	De 16 a 64 años	7.507	59,66	3.692	29,34	3.815	30,32
	De 65 y más	3.463	27,52	1.521	12,09	1.942	15,43
Extranjeros	Total	247	1,96	102	0,81	145	1,15
	< de 16 años	25	0,20	14	0,11	11	0,09
	De 16 a 64 años	201	1,60	80	0,64	121	0,96
	De 65 y más	21	0,17	8	0,06	13	0,10

Población extranjera según sexo y nacionalidad

Nacionalidad	Ambos sexos		Hombres		Mujeres	
	Número	%	Número	%	Número	%
Total	247	100,00	102	41,30	145	58,70
Francia	6	2,43	3	1,21	3	1,21
Italia	7	2,83	4	1,62	3	1,21
Polonia	35	14,17	19	7,69	16	6,48
Portugal	7	2,83	3	1,21	4	1,62
Reino Unido	9	3,64	6	2,43	3	1,21
Rumanía	14	5,67	2	0,81	12	4,86
Ucrania	3	1,21	0	0,00	3	1,21
Marruecos	5	2,02	3	1,21	2	0,81
Senegal	5	2,02	3	1,21	2	0,81
Cuba	9	3,64	3	1,21	6	2,43
Honduras	6	2,43	0	0,00	6	2,43
República Dominicana	4	1,62	1	0,40	3	1,21
Argentina	7	2,83	3	1,21	4	1,62
Brasil	11	4,45	3	1,21	8	3,24
Colombia	37	14,98	16	6,48	21	8,50
Ecuador	0	0,00	0	0,00	0	0,00
Paraguay	8	3,24	1	0,40	7	2,83
Perú	1	0,40	0	0,00	1	0,40
Venezuela	13	5,26	5	2,02	8	3,24
China	16	6,48	8	3,24	8	3,24
RESTO	44	17,81	19	7,69	25	10,12

Fuente: INE, Padrón Municipal de Habitantes 2022; datos elaborados por Sadei

Área VIII: Zona Básica de Salud VIII.6: S.M.R.A. - El Entrego Año 2022

Población por grandes grupos de edad

Grupos de edad	Ambos sexos		Hombres		Mujeres	
	Número	%	Número	%	Número	%
TOTAL	8.684	1.000,00	4.163	479,39	4.521	520,61
De 0 a 4 años	211	24,30	113	13,01	98	11,29
De 5 a 9 años	267	30,75	140	16,12	127	14,62
De 10 a 14 años	353	40,65	174	20,04	179	20,61
De 15 a 19 años	330	38,00	176	20,27	154	17,73
De 20 a 24 años	307	35,35	169	19,46	138	15,89
De 25 a 29 años	313	36,04	162	18,65	151	17,39
De 30 a 34 años	354	40,76	165	19,00	189	21,76
De 35 a 39 años	506	58,27	255	29,36	251	28,90
De 40 a 44 años	674	77,61	342	39,38	332	38,23
De 45 a 49 años	701	80,72	363	41,80	338	38,92
De 50 a 54 años	657	75,66	331	38,12	326	37,54
De 55 a 59 años	728	83,83	372	42,84	356	40,99
De 60 a 64 años	798	91,89	374	43,07	424	48,83
De 65 a 69 años	718	82,68	325	37,43	393	45,26
De 70 a 74 años	615	70,82	276	31,78	339	39,04
De 75 a 79 años	434	49,98	192	22,11	242	27,87
De 80 a 84 años	275	31,67	96	11,05	179	20,61
De 85 a 89 años	298	34,32	106	12,21	192	22,11
De 90 a 94 años	113	13,01	28	3,22	85	9,79
De 95 a 99 años	28	3,22	4	0,46	24	2,76
De 100 y más años	4	0,46	0	0,00	4	0,46

Población según sexo, nacionalidad y grupos de edad

Nacionalidad	Grupos de edad	Ambos sexos		Hombres		Mujeres	
		Número	%	Número	%	Número	%
TOTAL	Total	8.684	100,00	4.163	47,94	4.521	52,06
	< de 16 años	893	10,28	461	5,31	432	4,97
	De 16 a 64 años	5.306	61,10	2.675	30,80	2.631	30,30
	De 65 y más	2.485	28,62	1.027	11,83	1.458	16,79
Españoles	Total	8.442	97,21	4.050	46,64	4.392	50,58
	< de 16 años	857	9,87	442	5,09	415	4,78
	De 16 a 64 años	5.113	58,88	2.586	29,78	2.527	29,10
	De 65 y más	2.472	28,47	1.022	11,77	1.450	16,70
Extranjeros	Total	242	2,79	113	1,30	129	1,49
	< de 16 años	36	0,41	19	0,22	17	0,20
	De 16 a 64 años	193	2,22	89	1,02	104	1,20
	De 65 y más	13	0,15	5	0,06	8	0,09

Población extranjera según sexo y nacionalidad

Nacionalidad	Ambos sexos		Hombres		Mujeres	
	Número	%	Número	%	Número	%
Total	242	100,00	113	46,69	129	53,31
Francia	3	1,24	0	0,00	3	1,24
Italia	9	3,72	4	1,65	5	2,07
Polonia	36	14,88	19	7,85	17	7,02
Portugal	10	4,13	5	2,07	5	2,07
Reino Unido	6	2,48	2	0,83	4	1,65
Rumanía	19	7,85	7	2,89	12	4,96
Ucrania	0	0,00	0	0,00	0	0,00
Marruecos	43	17,77	23	9,50	20	8,26
Senegal	10	4,13	9	3,72	1	0,41
Cuba	5	2,07	2	0,83	3	1,24
Honduras	0	0,00	0	0,00	0	0,00
República Dominicana	2	0,83	1	0,41	1	0,41
Argentina	5	2,07	3	1,24	2	0,83
Brasil	4	1,65	1	0,41	3	1,24
Colombia	10	4,13	5	2,07	5	2,07
Ecuador	4	1,65	2	0,83	2	0,83
Paraguay	6	2,48	0	0,00	6	2,48
Perú	11	4,55	5	2,07	6	2,48
Venezuela	18	7,44	7	2,89	11	4,55
China	7	2,89	2	0,83	5	2,07
RESTO	34	14,05	16	6,61	18	7,44

Fuente: INE, Padrón Municipal de Habitantes 2022; datos elaborados por Sadei

Área VIII: Zona Especial de Salud 8.1: Caso-Sobrescobio Año 2022

Población por grandes grupos de edad

Grupos de edad	Ambos sexos		Hombres		Mujeres	
	Número	%	Número	%	Número	%
TOTAL	2.272	1.000,00	1.266	557,22	1.006	442,78
De 0 a 4 años	41	18,05	24	10,56	17	7,48
De 5 a 9 años	56	24,65	26	11,44	30	13,20
De 10 a 14 años	34	14,96	15	6,60	19	8,36
De 15 a 19 años	38	16,73	18	7,92	20	8,80
De 20 a 24 años	47	20,69	22	9,68	25	11,00
De 25 a 29 años	72	31,69	45	19,81	27	11,88
De 30 a 34 años	113	49,74	67	29,49	46	20,25
De 35 a 39 años	109	47,98	63	27,73	46	20,25
De 40 a 44 años	153	67,34	104	45,77	49	21,57
De 45 a 49 años	149	65,58	89	39,17	60	26,41
De 50 a 54 años	180	79,23	113	49,74	67	29,49
De 55 a 59 años	215	94,63	109	47,98	106	46,65
De 60 a 64 años	249	109,60	151	66,46	98	43,13
De 65 a 69 años	201	88,47	115	50,62	86	37,85
De 70 a 74 años	187	82,31	116	51,06	71	31,25
De 75 a 79 años	140	61,62	71	31,25	69	30,37
De 80 a 84 años	127	55,90	61	26,85	66	29,05
De 85 a 89 años	105	46,21	45	19,81	60	26,41
De 90 a 94 años	47	20,69	10	4,40	37	16,29
De 95 a 99 años	9	3,96	2	0,88	7	3,08
De 100 y más años	0	0,00	0	0,00	0	0,00

Población según sexo, nacionalidad y grupos de edad

Nacionalidad	Grupos de edad	Ambos sexos		Hombres		Mujeres	
		Número	%	Número	%	Número	%
TOTAL	Total	2.272	100,00	1.266	55,72	1.006	44,28
	< de 16 años	137	6,03	68	2,99	69	3,04
	De 16 a 64 años	1.319	58,05	778	34,24	541	23,81
	De 65 y más	816	35,92	420	18,49	396	17,43
Españoles	Total	2.219	97,67	1.248	54,93	971	42,74
	< de 16 años	131	5,77	66	2,90	65	2,86
	De 16 a 64 años	1.280	56,34	764	33,63	516	22,71
	De 65 y más	808	35,56	418	18,40	390	17,17
Extranjeros	Total	53	2,33	18	0,79	35	1,54
	< de 16 años	6	0,26	2	0,09	4	0,18
	De 16 a 64 años	39	1,72	14	0,62	25	1,10
	De 65 y más	8	0,35	2	0,09	6	0,26

Población extranjera según sexo y nacionalidad

Nacionalidad	Ambos sexos		Hombres		Mujeres	
	Número	%	Número	%	Número	%
Total	53	100,00	18	33,96	35	66,04
Francia	0	0,00	0	0,00	0	0,00
Italia	1	1,89	0	0,00	1	1,89
Polonia	0	0,00	0	0,00	0	0,00
Portugal	1	1,89	0	0,00	1	1,89
Reino Unido	3	5,66	2	3,77	1	1,89
Rumania	8	15,09	1	1,89	7	13,21
Ucrania	5	9,43	2	3,77	3	5,66
Marruecos	7	13,21	2	3,77	5	9,43
Senegal	1	1,89	1	1,89	0	0,00
Cuba	0	0,00	0	0,00	0	0,00
Honduras	0	0,00	0	0,00	0	0,00
República Dominicana	0	0,00	0	0,00	0	0,00
Argentina	1	1,89	0	0,00	1	1,89
Brasil	0	0,00	0	0,00	0	0,00
Colombia	6	11,32	2	3,77	4	7,55
Ecuador	0	0,00	0	0,00	0	0,00
Paraguay	1	1,89	0	0,00	1	1,89
Perú	0	0,00	0	0,00	0	0,00
Venezuela	3	5,66	2	3,77	1	1,89
China	0	0,00	0	0,00	0	0,00
RESTO	16	30,19	6	11,32	10	18,87

Fuente: INE, Padrón Municipal de Habitantes 2022; datos elaborados por Sadei

5.- Nomenclátor y callejero

Códigos					Domicilio Postal					Universo T=Total	Población (PMH 2022)				
Mapa Sanitario		Nomenclátor			Entidad singular	Vía					P=Pcial.	Total	Hombres	Mujeres	
ASA	ZBS	MUN	PAR	ESI		Tipo	Nombre Vía / Calle	EIN	ESN						
I													43.072	21.121	21.951
ÁREA SANITARIA I. CABECERA JARRIO (COAÑA)															
I	01	ZONA BÁSICA DE SALUD I.01: Valdés - Treviás										3.637	1.832	1.805	
I	01	34			VALDÉS					P	3.637	1.832	1.805		
I	01	34	01		ALIENES					T	55	29	26		
I	01	34	02		ARCALLANA					T	168	88	80		
I	01	34	03		AYONES					T	201	109	92		
I	01	34	05		CADAVEDO					T	438	216	222		
I	01	34	06		CANERO					P	713	338	375		
I	01	34	06	01	ANGUILEIRO					T	7	3	4		
I	01	34	06	02	ARGUMOSO					T	9	6	3		
I	01	34	06	03	BUSTO					T	222	108	114		
I	01	34	06	04	CANERO					T	16	6	10		
I	01	34	06	06	CASIELLAS					T	32	12	20		
I	01	34	06	08	CHANO DE CANERO (EL)					T	54	28	26		
I	01	34	06	09	FIXUECAS					T	8	4	4		
I	01	34	06	10	MOURUSO					T	14	7	7		
I	01	34	06	11	QUERÚAS					T	136	64	72		
I	01	34	06	12	QUINTANA					T	52	25	27		
I	01	34	06	13	RANÓN					T	61	28	33		
I	01	34	06	14	SAN CRISTÓBAL					T	102	47	55		
I	01	34	07		CARCEDO					T	208	111	97		
I	01	34	08		CASTAÑO					T	104	52	52		
I	01	34	11		MUÑÁS					T	274	143	131		
I	01	34	13		PAREDES					T	319	173	146		
I	01	34	15		TREVIÁS					T	1.157	573	584		
I	02	ZONA BÁSICA DE SALUD I.02: Valdés - Luarca										7.462	3.622	3.840	
I	02	34			VALDÉS					P	7.462	3.622	3.840		
I	02	34	04		BARCIA					T	743	377	366		
I	02	34	06		CANERO					P	106	50	56		
I	02	34	06	05	CAROYAS					T	68	29	39		
I	02	34	06	07	CUEVA					T	38	21	17		
I	02	34	09		LUARCA					T	4.627	2.203	2.424		
I	02	34	10		MONTAÑA (LA)					T	412	214	198		
I	02	34	12		OTUR					T	529	257	272		
I	02	34	14		SANTIAGO					T	1.045	521	524		
I	03	ZONA BÁSICA DE SALUD I.03: Navia										11.548	5.609	5.939	
I	03	18			COAÑA					T	3.285	1.620	1.665		
I	03	41			NAVIA					T	8.263	3.989	4.274		
I	04	ZONA BÁSICA DE SALUD I.04: Tapia										7.407	3.615	3.792	
I	04	23			FRANCO (EL)					T	3.736	1.832	1.904		
I	04	70			TAPIA DE CASARIEGO					T	3.671	1.783	1.888		
I	05	ZONA BÁSICA DE SALUD I.05: Vegadeo										7.591	3.692	3.899	
I	05	17			CASTROPOL					T	3.288	1.615	1.673		
I	05	63			SAN TIRSO DE ABRES					T	408	197	211		
I	05	74			VEGADEO					T	3.895	1.880	2.015		
I	E01	ZONA ESPECIAL DE SALUD I.01E: Taramundi										592	279	313	
I	E01	71			TARAMUNDI					T	592	279	313		
I	E02	ZONA ESPECIAL DE SALUD I.02E: Oscos										1.046	531	515	
I	E02	61			SAN MARTÍN DE OSCOS					T	349	177	172		
I	E02	62			SANTA EULALIA DE OSCOS					T	434	220	214		
I	E02	75			VILLANUEVA DE OSCOS					T	263	134	129		
I	E03	ZONA ESPECIAL DE SALUD I.03E: Grandas de Salime										912	472	440	
I	E03	27			GRANDAS DE SALIME					T	774	396	378		
I	E03	48			PESOS					T	138	76	62		
I	E04	ZONA ESPECIAL DE SALUD I.04E: Boal										1.442	733	709	
I	E04	07			BOAL					T	1.442	733	709		
I	E05	ZONA ESPECIAL DE SALUD I.05E: Villayón										1.130	583	547	
I	E05	77			VILLAYÓN					T	1.130	583	547		
I	E06	ZONA ESPECIAL DE SALUD I.06E: Illano										305	153	152	
I	E06	29			ILLANO					T	305	153	152		

Códigos					Domicilio Postal				Universo T=Total	Población (PMH 2022)					
Mapa Sanitario		Nomenclátor			Entidad singular	Vía				P=Pcial.	Total	Hombres	Mujeres		
ASA	ZBS	MUN	PAR	ESI		Tipo	Nombre Vía / Calle	EIN	ESN						
II															
ÁREA SANITARIA II. CABECERA CANGAS DEL NARCEA										24.373	12.190	12.183			
II	01	ZONA BÁSICA DE SALUD II.01: Tineo									8.976	4.544	4.432		
II	01	73	TINEO									P	8.976	4.544	4.432
II	01	73	01		ARGANZA					P	128	69	59		
II	01	73	01	01	AGUERA DE CARRILES					T	19	9	10		
II	01	73	01	02	ARGANZA					T	16	9	7		
II	01	73	01	03	CARRILES					T	12	7	5		
II	01	73	01	04	LLAMA (LA)					T	18	11	7		
II	01	73	01	06	ROZADIELLA					T	1	1	0		
II	01	73	01	07	SEMELLÓN DE ABAJO					T	28	15	13		
II	01	73	01	08	SEMELLÓN DE ARRIBA					T	18	10	8		
II	01	73	01	09	VILLARMOU					T	16	7	9		
II	01	73	02		BARADAL (EL)					T	114	61	53		
II	01	73	03		BARCA (LA)					T	87	45	42		
II	01	73	04		BÁRCENA DEL MONASTERIO					T	205	104	101		
II	01	73	05		BORRES					T	89	42	47		
II	01	73	06		BRAÑALONGA					T	73	43	30		
II	01	73	07		BUSTIELLO					T	57	31	26		
II	01	73	08		CALLERAS					T	103	58	45		
II	01	73	09		CERREDO					T	120	66	54		
II	01	73	10		CEZURES					T	31	18	13		
II	01	73	11		COLLADA					T	98	57	41		
II	01	73	12		FASTIAS					T	82	40	42		
II	01	73	13		FRANCOS					T	69	36	33		
II	01	73	14		GENESTAZA					T	29	20	9		
II	01	73	15		MERILLÉS					T	41	20	21		
II	01	73	16		MIÑO					T	107	57	50		
II	01	73	17		MUNALÉN					T	69	34	35		
II	01	73	18		NARAVAL					T	124	67	57		
II	01	73	19		NAVELGAS					T	343	172	171		
II	01	73	20		NIERES					T	116	59	57		
II	01	73	21		OBONA					T	195	102	93		
II	01	73	22		PEDREGAL (EL)					T	152	77	75		
II	01	73	23		PEREDA (LA)					T	236	122	114		
II	01	73	24		PONTE					T	273	137	136		
II	01	73	25		PORCILES					T	66	38	28		
II	01	73	26		POZÓN					T	74	43	31		
II	01	73	27		RELAMIEGO					T	124	69	55		
II	01	73	28		RELLANOS					T	94	49	45		
II	01	73	29		RODICAL (EL)					T	87	39	48		
II	01	73	30		SAN FACUNDO					T	116	57	59		
II	01	73	31		SAN FÉLIX					P	140	72	68		
II	01	73	31	01	ABLANEDA					T	22	9	13		
II	01	73	31	02	AGOVEDA					T	19	9	10		
II	01	73	31	03	CABAÑAS					T	21	13	8		
II	01	73	31	04	EIROS					T	26	12	14		
II	01	73	31	05	LAGO					T	8	4	4		
II	01	73	31	06	PIÑERA DE SAN FÉLIX					T	19	10	9		
II	01	73	31	07	SAN FÉLIX					T	23	13	10		
II	01	73	31	08	SOCARRERA					T	2	2	0		
II	01	73	32		SAN FRUCTUOSO					T	94	46	48		
II	01	73	33		SAN MARTÍN DE SEMPRONIANA					T	196	105	91		
II	01	73	34		SANGOÑEDO					T	123	61	62		
II	01	73	35		SANTA EULALIA					T	351	187	164		
II	01	73	36		SANTIANES					T	99	43	56		
II	01	73	37		SOBRADO					T	133	64	69		
II	01	73	38		SORRIBA					T	94	49	45		
II	01	73	39		TABLADO					T	120	57	63		
II	01	73	40		TINEO					T	3.553	1.728	1.825		
II	01	73	41		TRONCEDO					T	79	40	39		
II	01	73	42		TUÑA					T	188	98	90		
II	01	73	43		VILLATRESMIL					T	239	128	111		
II	01	73	44		ZARDAÍN					T	65	34	31		
II	02	ZONA BÁSICA DE SALUD II.02: Cangas del Narcea									11.817	5.768	6.049		
II	02	11	CANGAS DEL NARCEA									T	11.817	5.768	6.049
II	E01	ZONA ESPECIAL DE SALUD II.01E: Allande									1.607	803	804		
II	E01	01	ALLANDE									T	1.574	785	789
II	E01	73	TINEO									P	33	18	15
II	E01	73	01		ARGANZA					P	6	4	2		
II	E01	73	01	05	MOURE					T	6	4	2		
II	E01	73	31		SAN FÉLIX					P	27	14	13		
II	E01	73	31	09	TAMALLANES DE ABAJO					T	15	8	7		
II	E01	73	31	10	TAMALLANES DE ARRIBA					T	12	6	6		
II	E02	ZONA ESPECIAL DE SALUD II.02E: Ibias									1.152	657	495		
II	E02	28	IBIAS									T	1.152	657	495
II	E03	ZONA ESPECIAL DE SALUD II.03E: Degaña									821	418	403		
II	E03	22	DEGAÑA									T	821	418	403

Códigos					Domicilio Postal				Universo T=Total	Población (PMH 2022)		
Mapa Sanitario		Nomenclátor			Vía					P=Pcial.	Total	Hombres
ASA	ZBS	MUN	PAR	ESI	Entidad singular							
ÁREA / ZBS / CONCEJO					PARROQUIA							
					Entidad singular							
					Tipo	Nombre Vía / Calle		EIN	ESN			

III **ÁREA SANITARIA III. CABECERA AVILÉS** **143.817** **68.965** **74.852**

III	01				ZONA BÁSICA DE SALUD III.01: Avilés-Sabugo						19.430	9.142	10.288				
III	01	04				AVILÉS						P	19.430	9.142	10.288		
III	01	04	01				AVILÉS						P	17.609	8.265	9.344	
III	01	04	01	01				AVILÉS						P	17.609	8.265	9.344
III	01	04	01	01				AVILÉS						P	17.609	8.265	9.344
							Calle	Alcalde Francisco Orejas				T	400	165	235		
							Avda.	Alemania, De				T	994	469	525		
							Plaza	Arija				T	41	18	23		
							Calle	Balandro, El				T	475	217	258		
							Calle	Bances Candamo				T	162	80	82		
							Calle	Batalla de Lepanto				T	0	0	0		
							Calle	Bergantín, El				T	34	18	16		
							Calle	Brigadas Internacionales				T	343	169	174		
							Calle	Cámara, La		0043	9999	P	660	315	345		
							Calle	Cámara, La		0040	9998	P	442	186	256		
							Camino	Cantos, De				T	60	36	24		
							Calle	Carabela, De la				T	35	17	18		
							Plaza	Carbayo, Del				T	25	15	10		
							Calle	Carreño Miranda				T	32	14	18		
							Calle	Casas de Campanal				T	34	16	18		
							Calle	Concepción Arenal				T	255	114	141		
							Avda.	Conde de Guadalhorce				T	8	4	4		
							Avda.	Constitución, De la				T	506	229	277		
							Calle	Corbeta, La				T	60	30	30		
							Travesía	Cristal, Del				T	3	1	2		
							Calle	Cuba				T	229	96	133		
							Calle	Cúlebre, El				T	93	41	52		
							Calle	Demetria Suárez				T	0	0	0		
							Calle	Dolores Ibarurri		0011	9999	P	63	33	30		
							Calle	Dolores Ibarurri		0008	9998	P	309	146	163		
							Calle	Dolores Medio				T	106	48	58		
							Calle	Eduardo Carreño Valdés				T	294	135	159		
							Calle	Elena Soriano				T	137	70	67		
							Calle	Españolito, El				T	392	178	214		
							Calle	Estación, De la				T	296	175	121		
							Calle	Falucho, El				T	10	5	5		
							Calle	Florida, De la				T	5	2	3		
							Calle	Fragata, La				T	18	9	9		
							Calle	Francisco Javier Sitges				T	0	0	0		
							Calle	Galeón, El				T	31	18	13		
							Calle	Galera, La				T	31	13	18		
							Calle	Goleta, La				T	212	104	108		
							Calle	González Abarca				T	1.216	578	638		
							Calle	González Wes				T	50	22	28		
							Plaza	Guitarra, De la				T	152	76	76		
							Travesía	Iglesia, De la				T	1	1	0		
							Travesía	Industria, De la				T	96	47	49		
							Calle	Isabel Oyarzábal				T	28	17	11		
							Barrio	Jardín (Calle A)				T	29	15	14		
							Barrio	Jardín (Calle B)				T	27	12	15		
							Calle	José Antonio Rodríguez				T	341	159	182		
							Calle	José Cueto				T	1.520	703	817		
							Calle	José Francés				T	85	43	42		
							Calle	José López Ocaña				T	447	186	261		
							Calle	José Manuel Pedregal				T	613	267	346		
							Calle	Juan Uriá Riu				T	329	165	164		
							Avda.	Lugo, De				T	568	282	286		
							Calle	Luz Casanova				T	150	72	78		
							Calle	Manuel del Fresno				T	8	5	3		
							Calle	Marcha del Hierro, De la				T	0	0	0		
							Calle	Marcos del Tomiello				T	582	269	313		
							Calle	María Lejarraga				T	76	39	37		
							Calle	Marqués de Pinar del Río				T	158	73	85		
							Calle	Marqués de Teverga				T	0	0	0		
							Travesía	Martillo, Del				T	0	0	0		
							Plaza	Merced, De la				T	66	28	38		
							Calle	Navío, El				T	14	6	8		
							Calle	Norte				T	145	75	70		
							Calle	Nuberu, El				T	33	12	21		
							Calle	Patache, El				T	17	6	11		
							Calle	Pedro Menéndez, De				T	51	21	30		
							Calle	Pedro Solís, De				T	0	0	0		
							Camino	Picalón, Del				T	7	4	3		
							Calle	Playa de San Baladrán				T	37	10	27		
							Calle	Prado, Del				T	707	331	376		
							Calle	Presbitero José Fernández				T	66	27	39		
							Calle	Pruneda				T	320	143	177		
							Calle	Quirinal, El				T	847	389	458		
							Calle	Ramón Garay				T	21	9	12		
							Travesía	Reblinco, Del				T	1	0	1		
							Barrio	Reblinco, El				T	0	0	0		
							Calle	Ría de Avilés				T	381	202	179		
							Plaza	San Telmo, De				T	7	5	2		

III	01	04	01	01			Calle	Sor Juana Inés de la Cruz			T	38	18	20
III	01	04	01	01			Calle	Suárez Inclán			T	36	16	20
III	01	04	01	01			Avda.	Telares, De los			T	725	326	399
III	01	04	01	01			Calle	Torner			T	15	7	8
III	01	04	01	01			Travesía	Torno, Del			T	0	0	0
III	01	04	01	01			Calle	Trainera, La			T	124	73	51
III	01	04	01	01			Calle	Trasgu, El			T	40	23	17
III	01	04	01	01			Calle	V2			T	0	0	0
III	01	04	01	01			Camino	Valgranda, De			T	171	81	90
III	01	04	01	01			Calle	Victoria Kent			T	18	9	9
III	01	04	01	01			Camino	Viejo de Pravia			T	349	180	169
III	01	04	01	01			Calle	Xana, De la			T	102	47	55
III	01	04	01	01			Travesía	Yunque, Del			T	0	0	0
III	01	04	03				SAN CRISTÓBAL ENTREVIÑAS				P	1.821	877	944
III	01	04	03	01			TALAYA (LA)				T	0	0	0
III	01	04	03	02			CALLE D'ATRÁS (LA)				T	13	6	7
III	01	04	03	03			EN CA BASTIÁN				T	27	12	15
III	01	04	03	04			CABIANCA (LA)				T	36	21	15
III	01	04	03	05			CALEYO (EL)				T	7	2	5
III	01	04	03	07			CAMPO (EL)				T	93	40	53
III	01	04	03	08			CAMPOL CONDE (EL)				T	26	15	11
III	01	04	03	09			CUESTA (LA)				T	11	3	8
III	01	04	03	10			CUETO (EL)				T	34	18	16
III	01	04	03	11			FOLLECA (LA)				T	98	51	47
III	01	04	03	12			CA'L CONDE				T	5	3	2
III	01	04	03	13			GARITA (LA)				T	53	22	31
III	01	04	03	15			LLAOS (LOS)				T	15	6	9
III	01	04	03	16			MONTÁN (EL)				T	50	25	25
III	01	04	03	17			QUINTANA DIONISIO (LA)				T	7	5	2
III	01	04	03	19			EN CA'L REI				T	11	5	6
III	01	04	03	20			SABLERA (LA)				T	189	61	128
III	01	04	03	21			SOLAIGLESIA				T	21	9	12
III	01	04	03	22			VALDREDO/VALDREO				T	93	39	54
III	01	04	03	23			VALGRANDA				T	1.032	534	498
III	02						ZONA BÁSICA DE SALUD III.02: Avilés - Carbayedo					11.980	5.585	6.395
III	02	04					AVILÉS				P	11.980	5.585	6.395
III	02	04	01				AVILÉS				P	11.769	5.487	6.282
III	02	04	01	01			AVILÉS				P	11.769	5.487	6.282
III	02	04	01	01							P	11.769	5.487	6.282
III	02	04	01	01			Camino	Caliero, Del			T	22	11	11
III	02	04	01	01			Plaza	Carbayedo, Del	0003	0025	P	101	42	59
III	02	04	01	01			Plaza	Carbayedo, Del	0004	0024	P	152	66	86
III	02	04	01	01			Avda.	Cervantes, De	0002	0002	P	32	13	19
III	02	04	01	01			Calle	Doctor Jiménez Díaz, Del			T	994	440	554
III	02	04	01	01			Calle	Doctor Marañón, Del			T	834	389	445
III	02	04	01	01			Calle	Doctor Severo Ochoa, Del			T	1.710	785	925
III	02	04	01	01			Calle	Dolores Ibaruri	0001	0009	P	172	84	88
III	02	04	01	01			Calle	Dolores Ibaruri	0002	0006	P	0	0	0
III	02	04	01	01			Plaza	Donantes De Sangre, De los	0002	0002	T	0	0	0
III	02	04	01	01			Calle	Esther Carreño			T	101	46	55
III	02	04	01	01			Calle	Fernando Morán			T	1.462	711	751
III	02	04	01	01			Calle	Flora Tristán			T	3	2	1
III	02	04	01	01			Calle	Fuero de Avilés, Del			T	1.205	583	622
III	02	04	01	01			Camino	Gaxín, De			T	0	0	0
III	02	04	01	01			Calle	Juan Ochoa			T	985	439	546
III	02	04	01	01			Calle	Juan XXIII			T	1.517	707	810
III	02	04	01	01			Camino	Lavadero de Valparaíso			T	7	5	2
III	02	04	01	01			Calle	María Moliner			T	83	37	46
III	02	04	01	01			Calle	María Zambrano			T	166	82	84
III	02	04	01	01			Camino	Miranda, De (Valparaíso)			T	0	0	0
III	02	04	01	01			Calle	Ramón Granda, De			T	149	67	82
III	02	04	01	01			Calle	Ramón y Cajal, De			T	693	334	359
III	02	04	01	01			Avda.	San Agustín			T	1.236	583	653
III	02	04	01	01			Calle	Valparaíso			T	36	15	21
III	02	04	01	01			Plaza	Vaticano, Del			T	109	46	63
III	02	04	03				SAN CRISTÓBAL ENTREVIÑAS				P	211	98	113
III	02	04	03	06			CALIERO (EL)				T	182	84	98
III	02	04	03	14			GAXÍN				T	29	14	15
III	03						ZONA BÁSICA DE SALUD III.03: Avilés - La Magdalena-La Carriona					17.550	8.375	9.175
III	03	04					AVILÉS				P	16.264	7.728	8.536
III	03	04	01				AVILÉS				P	14.230	6.738	7.492
III	03	04	01	01			AVILÉS				P	14.230	6.738	7.492
III	03	04	01	01							P	14.230	6.738	7.492
III	03	04	01	01			Calle	Abajo, De (El Pelame)			T	10	5	5
III	03	04	01	01			Calle	Amistad, De la			T	362	165	197
III	03	04	01	01			Calle	Ana de Valle			T	75	29	46
III	03	04	01	01			Calle	Andalucía			T	400	197	203
III	03	04	01	01			Calle	Aragón			T	40	21	19
III	03	04	01	01			Calle	Arriba, De (El Pelame)			T	63	27	36
III	03	04	01	01			Avda.	Asturias, De			T	144	74	70
III	03	04	01	01			Calle	Bosque, Del			T	24	14	10
III	03	04	01	01			Calle	Buenavista, De			T	87	39	48
III	03	04	01	01			Calle	Carriona, La			T	162	80	82
III	03	04	01	01			Calle	Castilla			T	55	25	30
III	03	04	01	01			Avda.	Cervantes, De	0004	0036	P	325	149	176
III	03	04	01	01			Calleja	Chichón			T	12	6	6
III	03	04	01	01			Calle	Clara Campoamor			T	269	123	146
III	03	04	01	01			Calle	Concordia, De la			T	73	33	40
III	03	04	01	01			Calle	Covadonga			T	404	189	215
III	03	04	01	01			Travesía	Depuradora, De la			T	83	42	41
III	03	04	01	01			Calle	Ería de Corros			T	134	67	67
III	03	04	01	01			Calle	Extremadura			T	143	78	65
III	03	04	01	01			Calle	Favila			T	306	136	170

III	03	04	01	01			Calle	Fray Valentín Morán, De		T	57	29	28	
III	03	04	01	01			Calle	Fruela		T	512	236	276	
III	03	04	01	01			Calle	Galicia		T	121	57	64	
III	03	04	01	01			Avda.	Grandiella, La		T	848	421	427	
III	03	04	01	01			Calle	Gutiérrez Herrero, De		T	782	357	425	
III	03	04	01	01			Calle	Hermanos Espolita, De los		T	165	70	95	
III	03	04	01	01			Calle	Hermanos Soria, De los		T	224	108	116	
III	03	04	01	01			Calle	León		T	114	57	57	
III	03	04	01	01			Avda.	Leopoldo Alas		T	133	58	75	
III	03	04	01	01			Calle	Luis Bayón, De		T	331	151	180	
III	03	04	01	01			Calle	Magdalena, De la		T	801	379	422	
III	03	04	01	01			Calle	Malatería de Corros		T	0	0	0	
III	03	04	01	01			Calle	Managua		T	141	66	75	
III	03	04	01	01			Calle	Mario Leal Baquero		T	0	0	0	
III	03	04	01	01			Calle	Molinos, De los		T	1	0	1	
III	03	04	01	01			Calle	Murcia		T	61	34	27	
III	03	04	01	01			Calle	Navarra		T	253	125	128	
III	03	04	01	01			Barrio	Otero, El		T	16	4	12	
III	03	04	01	01			Calle	Paz, De la		T	1.201	569	632	
III	03	04	01	01			Calle	Pedro Lucuce y Ponte, De		T	54	28	26	
III	03	04	01	01			Calle	Pelayo		T	696	334	362	
III	03	04	01	01			Avda.	Portugal, De		T	709	325	384	
III	03	04	01	01			Travesía	Prada, De		T	2	0	2	
III	03	04	01	01			Calle	Principado de Asturias		T	179	89	90	
III	03	04	01	01			Calleja	Quinta, De la		T	29	12	17	
III	03	04	01	01			Calle	Reconquista, De la		T	528	266	262	
III	03	04	01	01			Calle	Regenta, De la		T	131	61	70	
III	03	04	01	01			Calle	Río San Martín, Del		T	219	105	114	
III	03	04	01	01			Calle	Río, Del (El Pelame)		T	29	15	14	
III	03	04	01	01			Calle	Sabino Álvarez Gendín		T	959	442	517	
III	03	04	01	01			Calle	San José Artesano		T	491	233	258	
III	03	04	01	01			Calle	Somorrostro		T	121	56	65	
III	03	04	01	01			Calle	Valdés Salas		T	939	446	493	
III	03	04	01	01			Calle	Valencia		T	41	25	16	
III	03	04	01	01			Calle	Vallín, Del		T	28	15	13	
III	03	04	01	01			Calle	Vetusta		T	136	62	74	
III	03	04	01	01			Camino	Viejo de la Pedrisca		T	7	4	3	
III	03	04	01	01			Calleja	Viuda, De la		T	0	0	0	
III	03	04	02					MADALENA DE CORROS (LA)		T	489	242	247	
III	03	04	05					MIRANDA		T	1.545	748	797	
III	03	16						CASTRILLÓN		P	224	112	112	
III	03	16	00					CASTRILLON (ENTIDADES SIMPLÉS)		P	224	112	112	
III	03	16	00	01				CRUZ DE ILLAS (LA)		T	109	52	57	
III	03	16	00	03				MIRANDA		T	115	60	55	
III	03	30						ILLAS		T	1.062	535	527	
III	04							ZONA BÁSICA DE SALUD III.04: Avilés - Villalegre-La Luz			15.318	7.397	7.921	
III	04	04						AVILÉS		P	15.318	7.397	7.921	
III	04	04	01					AVILÉS		P	15.318	7.397	7.921	
III	04	04	01	01				AVILÉS		P	15.318	7.397	7.921	
III	04	04	01	01						P	15.318	7.397	7.921	
III	04	04	01	01			Calle	Alamo, Del		T	25	13	12	
III	04	04	01	01			Calle	Alonso de Ojeda		T	295	140	155	
III	04	04	01	01			Plaza	Alto Vidriero		T	38	19	19	
III	04	04	01	01			Plaza	Alvarado, De		T	182	91	91	
III	04	04	01	01			Calle	Amanteles, De los		T	13	7	6	
III	04	04	01	01			Calle	Ave María		T	47	30	17	
III	04	04	01	01			Calle	Avilés		T	157	71	86	
III	04	04	01	01			Calle	Bernardino Guardado		T	458	232	226	
III	04	04	01	01			Calle	Cabeza de Vaca		T	0	0	0	
III	04	04	01	01			Calle	Cabo de Creus		T	14	8	6	
III	04	04	01	01			Calle	Cabo de Gata		T	111	45	66	
III	04	04	01	01			Calle	Cabo Finisterre		T	29	19	10	
III	04	04	01	01			Calle	Cabo Machichaco		T	10	4	6	
III	04	04	01	01			Calle	Cabo Ortegal		T	23	12	11	
III	04	04	01	01			Calle	Cabo Peñas		T	48	19	29	
III	04	04	01	01			Calle	Cabo San Vicente		T	44	20	24	
III	04	04	01	01			Camino	Caleyón		T	0	0	0	
III	04	04	01	01			Calle	Cañaleto, El		T	2	1	1	
III	04	04	01	01			Camino	Caño Luera, Del		T	32	17	15	
III	04	04	01	01			Camino	Carbayeda, De la		T	40	21	19	
III	04	04	01	01			Calle	Carmen, Del		T	322	165	157	
III	04	04	01	01			Calle	Casino, Del		T	32	16	16	
III	04	04	01	01			Plaza	Castañado, Del		T	10	6	4	
III	04	04	01	01			Travesía	Castaño, Del		T	16	7	9	
III	04	04	01	01			Calle	Castaño, El		T	61	32	29	
III	04	04	01	01			Avda.	Cristóbal Colón, De		T	393	176	217	
III	04	04	01	01			Calle	Cruce, El		T	6	3	3	
III	04	04	01	01			Travesía	Diego de Almagro		T	143	69	74	
III	04	04	01	01			Barrio	Espina, La		T	50	24	26	
III	04	04	01	01			Camino	Estación, De la		T	5	3	2	
III	04	04	01	01			Plaza	Estación, De la		T	25	12	13	
III	04	04	01	01			Calle	Francisco Legorburu, De		T	213	92	121	
III	04	04	01	01			Travesía	Francisco Orellana		T	123	71	52	
III	04	04	01	01			Calle	Francisco Pizarro		T	666	314	352	
III	04	04	01	01			Plaza	Fray Junipero Serra, De		T	0	0	0	
III	04	04	01	01			Camino	Fuente Ribita, De		T	3	1	2	
III	04	04	01	01			Calle	Gijón		T	100	48	52	
III	04	04	01	01			Avda.	Gijón, De	0080	0156	P	101	63	38
III	04	04	01	01			Travesía	González Davila		T	142	69	73	
III	04	04	01	01			Calle	Hermanos Pinzón, De los		T	0	0	0	
III	04	04	01	01			Calle	Hernán Cortés		T	1.638	774	864	
III	04	04	01	01			Travesía	Hernando de Soto		T	85	39	46	
III	04	04	01	01			Plaza	Hispanidad, De la		T	170	86	84	
III	04	04	01	01			Plaza	Huerta, De la		T	6	3	3	
III	04	04	01	01			Travesía	Jorge Juan		T	114	49	65	
III	04	04	01	01			Calle	José Fernández Ferrador		T	104	48	56	
III	04	04	01	01			Calle	José Maribona		T	86	41	45	
III	04	04	01	01			Travesía	Juan de Grijalba		T	136	66	70	
III	04	04	01	01			Calle	Juan de la Cosa		T	207	95	112	

III	04	04	01	01			Calle	Lago Enol			T	40	21	19
III	04	04	01	01			Calle	Lago Ercina			T	18	9	9
III	04	04	01	01			Calle	Lagos de Somiedo			T	8	4	4
III	04	04	01	01			Calle	Laurel, El			T	47	22	25
III	04	04	01	01			Plaza	Legazpi, De			T	37	17	20
III	04	04	01	01			Barrio	Llamosa, La			T	111	50	61
III	04	04	01	01			Lugar	Llanaces			T	56	26	30
III	04	04	01	01			Calle	Llaranes Viejo			T	50	25	25
III	04	04	01	01			Camino	Luera, De			T	8	3	5
III	04	04	01	01			Calle	Luis Núñez Cuervo			T	116	54	62
III	04	04	01	01			Camino	Luz, De la			T	160	72	88
III	04	04	01	01			Csrio.	Luz, La			T	8	2	6
III	04	04	01	01			Calle	Martinete, Del			T	498	233	265
III	04	04	01	01			Plaza	Mayor			T	20	9	11
III	04	04	01	01			Calle	Monte Aramo			T	113	57	56
III	04	04	01	01			Calle	Monte Bobia			T	149	70	79
III	04	04	01	01			Calle	Monte Cauribo			T	62	30	32
III	04	04	01	01			Calle	Monte Estoupo			T	37	19	18
III	04	04	01	01			Calle	Monte Guión			T	60	27	33
III	04	04	01	01			Calle	Monte Naranco			T	151	73	78
III	04	04	01	01			Calle	Monte Rebollín			T	61	24	37
III	04	04	01	01			Calle	Monte Viso			T	12	6	6
III	04	04	01	01			Calle	Narvárez, De			T	173	83	90
III	04	04	01	01			Lugar	Niñadas, Las			T	25	11	14
III	04	04	01	01			Calle	Nogal, El			T	39	18	21
III	04	04	01	01			Calle	Núñez de Balboa			T	511	253	258
III	04	04	01	01			Avda.	Oviedo, De	0031	9999	P	0	0	0
III	04	04	01	01			Avda.	Oviedo, De	0030	9998	P	3	1	2
III	04	04	01	01			Calle	Oviedo, De			T	77	33	44
III	04	04	01	01			Calle	Padre Arintero, Del			T	156	74	82
III	04	04	01	01			Calle	Párroco Don José F. Teral			T	135	64	71
III	04	04	01	01			Calle	Pedro Valdivia, De			T	99	47	52
III	04	04	01	01			Travesía	Pérez Mariñas			T	0	0	0
III	04	04	01	01			Camino	Pico Bustiello, Del			T	112	52	60
III	04	04	01	01			Travesía	Pico Bustiello, Del			T	17	10	7
III	04	04	01	01			Camino	Picote, El			T	5	3	2
III	04	04	01	01			Calle	Pino, El			T	51	26	25
III	04	04	01	01			Calle	Ponce de León			T	307	152	155
III	04	04	01	01			Camino	Quintanas, De las (Luera)			T	7	4	3
III	04	04	01	01			Barrio	Quintanas, Las (Luera)			T	9	3	6
III	04	04	01	01			Calle	Rafael Suárez			T	80	39	41
III	04	04	01	01			Calleja	Ráfaga, Del			T	0	0	0
III	04	04	01	01			Barrio	Reguera, La			T	29	16	13
III	04	04	01	01			Calle	Reyes Católicos, De los			T	132	68	64
III	04	04	01	01			Calle	Rigoberta Menchú			T	211	105	106
III	04	04	01	01			Calle	Río Agreira			T	49	24	25
III	04	04	01	01			Calle	Río Arganza			T	32	18	14
III	04	04	01	01			Calle	Río Arlós			T	0	0	0
III	04	04	01	01			Calle	Río Cares			T	0	0	0
III	04	04	01	01			Calle	Río Caudal			T	106	56	50
III	04	04	01	01			Calle	Río Corvera			T	47	21	26
III	04	04	01	01			Calle	Río Cubia			T	36	17	19
III	04	04	01	01			Calle	Río Deva			T	87	41	46
III	04	04	01	01			Calle	Río Dobra			T	88	42	46
III	04	04	01	01			Calle	Río Eo			T	19	9	10
III	04	04	01	01			Calle	Río Gozón			T	0	0	0
III	04	04	01	01			Calle	Río Nalón			T	31	15	16
III	04	04	01	01			Calle	Río Narcea			T	78	35	43
III	04	04	01	01			Calle	Río Navia			T	41	21	20
III	04	04	01	01			Calle	Río Nora			T	40	20	20
III	04	04	01	01			Calle	Río Piles			T	82	35	47
III	04	04	01	01			Calle	Río Requejada			T	88	41	47
III	04	04	01	01			Calle	Río Sella			T	0	0	0
III	04	04	01	01			Calle	Río, Del (Villalegre)			T	8	4	4
III	04	04	01	01			Calle	Roble, El			T	83	48	35
III	04	04	01	01			Calle	Rocica, De la			T	40	15	25
III	04	04	01	01			Plaza	San Cristóbal, De			T	0	0	0
III	04	04	01	01			Calle	San Juan de Dios			T	194	92	102
III	04	04	01	01			Calle	San Lorenzo			T	74	33	41
III	04	04	01	01			Calle	Santa Apolonia			T	1.194	583	611
III	04	04	01	01			Camino	Santa Bárbara, De			T	13	7	6
III	04	04	01	01			Calle	Santa Cecilia			T	227	102	125
III	04	04	01	01			Calle	Santa Rita			T	176	89	87
III	04	04	01	01			Calle	Santa Teresa			T	155	75	80
III	04	04	01	01			Calle	Santo Ángel			T	188	89	99
III	04	04	01	01			Calle	Sauce			T	5	3	2
III	04	04	01	01			Calle	Sebastián Elcano			T	941	476	465
III	04	04	01	01			Calle	Toba, La			T	421	205	216
III	04	04	01	01			Calle	Valle De Aran			T	20	12	8
III	04	04	01	01			Calle	Valle de Ayala			T	26	13	13
III	04	04	01	01			Calle	Valle de Oro			T	79	34	45
III	04	04	01	01			Calle	Valle de Pas			T	14	6	8
III	04	04	01	01			Lugar	Vega			T	41	26	15
III	04	04	01	01			Camino	Vía, De la			T	16	7	9
III	04	04	01	01			Camino	Xana, De la			T	0	0	0
III	04	04	01	01			Calle	Zaldúa			T	54	27	27
III	04	04	01	01							T	0	0	0
III	05						ZONA BÁSICA DE SALUD III.05: Corvera					15.563	7.605	7.958
III	05	20					CORVERA DE ASTURIAS					15.563	7.605	7.958
III	06						ZONA BÁSICA DE SALUD III.06: Cudillero					4.928	2.428	2.500
III	06	21					CUDILLERO					4.928	2.428	2.500
III	07						ZONA BÁSICA DE SALUD III.07: Muros del Nalón-Pravia-Soto del Barco					13.719	6.703	7.016
III	07	39					MUROS DE NALÓN					1.963	948	1.015
III	07	51					PRAVIA					7.905	3.855	4.050
III	07	69					SOTO DEL BARCO					3.851	1.900	1.951

III 08				ZONA BÁSICA DE SALUD III.08: Castrillón				22.011		10.657	11.354		
III 08 16				CASTRILLÓN				P		22.011	10.657	11.354	
III	08	16	00	CASTRILLON (ENTIDADES SIMPLES)				P		3.279	1.652	1.627	
III	08	16	00	02	LAGUNA (LA)				T		40	20	20
III	08	16	00	04	RAÍCES NUEVO				T		2.164	1.068	1.096
III	08	16	00	05	SAN CRISTÓBAL				T		52	29	23
III	08	16	00	06	SAN JUAN DE NIEVA				T		103	53	50
III	08	16	00	07	COTO CARCEDO				T		920	482	438
III	08	16	01	BAYAS				T		122	61	61	
III	08	16	02	LASPRA				T		11.201	5.378	5.823	
III	08	16	03	SANTA MARÍA DEL MAR				T		509	237	272	
III	08	16	04	SANTIAGO DEL MONTE				T		304	142	162	
III	08	16	05	NAVECES				T		579	282	297	
III	08	16	06	PILLARNO				T		778	388	390	
III	08	16	07	QUILONO				T		891	438	453	
III	08	16	08	SALINAS				T		4.348	2.079	2.269	
III 09				ZONA BÁSICA DE SALUD III.09: Gozón				10.051		4.929	5.122		
III 09 25				GOZÓN				P		10.051	4.929	5.122	
III	09	25	01	AMBIEDES				T		641	319	322	
III	09	25	02	BAÑUGUES				T		597	293	304	
III	09	25	03	BOCINES				T		489	253	236	
III	09	25	04	CARDO				T		444	227	217	
III	09	25	05	HERES				T		178	92	86	
III	09	25	08	MANZANEDA				T		160	84	76	
III	09	25	09	NEMBRO				T		683	350	333	
III	09	25	10	PODES				T		324	160	164	
III	09	25	11	VERDICIO				T		239	120	119	
III	09	25	12	VIODO				T		227	107	120	
III	09	25	13	VIOÑO				T		165	84	81	
III	09	25	14	LUANCO				T		5.904	2.840	3.064	
III 10				ZONA BÁSICA DE SALUD III.10: Avilés Centro				13.267		6.144	7.123		
III 10 04				AVILÉS				P		12.885	5.962	6.923	
III	10	04	01	AVILÉS				P		12.047	5.552	6.495	
III	10	04	01	01	AVILÉS				P		12.047	5.552	6.495
III	10	04	01	01					P		12.047	5.552	6.495
III	10	04	01	01		Calle	Aceros, Del			17	10	7	
III	10	04	01	01		Calle	Alas, Los			137	73	64	
III	10	04	01	01		Calle	Alfolies			3	1	2	
III	10	04	01	01		Plaza	Alfonso VI			0	0	0	
III	10	04	01	01		Calle	Alfonso VII			90	45	45	
III	10	04	01	01		Calle	Artes, De las			548	260	288	
III	10	04	01	01		Calle	Auseva			596	283	313	
III	10	04	01	01		Pasaje	Bollo, El			0	0	0	
III	10	04	01	01		Calle	Cabruñana			697	303	394	
III	10	04	01	01		Calle	Cámara, La	0001	0041	79	32	47	
III	10	04	01	01		Calle	Cámara, La	0002	0038	69	37	32	
III	10	04	01	01		Plaza	Camposagrado, De			0	0	0	
III	10	04	01	01		Travesía	Canapés, De los			0	0	0	
III	10	04	01	01		Plaza	Carbayedo, Del	0001	0001	0	0	0	
III	10	04	01	01		Plaza	Carbayedo, Del	0027	9999	22	10	12	
III	10	04	01	01		Plaza	Carbayedo, Del	0002	0002	5	2	3	
III	10	04	01	01		Plaza	Carbayedo, Del	0026	9998	33	17	16	
III	10	04	01	01		Plaza	Carlos Lobo, De			18	10	8	
III	10	04	01	01		Avda.	Cervantes, De	0001	9999	299	147	152	
III	10	04	01	01		Avda.	Cervantes, De	0038	9998	151	65	86	
III	10	04	01	01		Calle	Claudio Luanco, De			52	21	31	
III	10	04	01	01		Calle	Conde del Real Agrado			180	71	109	
III	10	04	01	01		Calle	Cuesta de la Molinera			0	0	0	
III	10	04	01	01		Calle	Doctor Graiño, Del			395	174	221	
III	10	04	01	01		Plaza	Domingo Álvarez Acebal, De			14	8	6	
III	10	04	01	01		Calle	Eloy Fernández Caravera			252	121	131	
III	10	04	01	01		Calle	Emile Robin			99	48	51	
III	10	04	01	01		Plaza	España, De			29	16	13	
III	10	04	01	01		Barrio	Estación Carreño			0	0	0	
III	10	04	01	01		Avda.	Fernández Balsera, De			881	386	495	
III	10	04	01	01		Calle	Ferrería, De la			135	69	66	
III	10	04	01	01		Calle	Fruta, De la			92	42	50	
III	10	04	01	01		Calle	Galiana, De			177	73	104	
III	10	04	01	01		Avda.	Gijón, De	0001	0005	171	76	95	
III	10	04	01	01		Avda.	Gijón, De	0002	0078	162	81	81	
III	10	04	01	01		Plaza	Hermanos Orbón, De los			0	0	0	
III	10	04	01	01		Calle	Ignacio Trabanco, De			0	0	0	
III	10	04	01	01		Calle	Jardines			0	0	0	
III	10	04	01	01		Calle	Jovellanos, De			74	35	39	
III	10	04	01	01		Calle	Julia de la Riva			165	67	98	
III	10	04	01	01		Calle	Libertad, De la			250	119	131	
III	10	04	01	01		Calle	Llano Ponte			1.227	555	672	
III	10	04	01	01		Avda.	Marqués de Suances			313	134	179	
III	10	04	01	01		Calle	Marqués, Del			124	51	73	
III	10	04	01	01		Calle	Muelle, Del			220	107	113	
III	10	04	01	01		Calle	Muralla, De la			68	35	33	
III	10	04	01	01		Avda.	Oviedo, De	0001	0029	213	102	111	
III	10	04	01	01		Avda.	Oviedo, De	0002	0028	0	0	0	
III	10	04	01	01		Calle	Pablo Iglesias, De			259	119	140	
III	10	04	01	01		Calle	Palacio Valdés			703	313	390	
III	10	04	01	01		Plaza	Pedro Menéndez, De			12	7	5	
III	10	04	01	01		Calle	Perfil, El			36	20	16	
III	10	04	01	01		Calle	Rey Silo			155	76	79	
III	10	04	01	01		Calle	Rivero, Del			425	201	224	
III	10	04	01	01		Calle	Ruipérez			138	68	70	
III	10	04	01	01		Calle	Ruiz Gómez, De			145	59	86	
III	10	04	01	01		Calle	San Bernardo			151	73	78	
III	10	04	01	01		Calle	San Francisco, De			51	25	26	
III	10	04	01	01		Pasaje	San Roque			0	0	0	
III	10	04	01	01		Calle	Sánchez Calvo			176	87	89	
III	10	04	01	01		Plaza	Santiago López, De			3	2	1	
III	10	04	01	01		Calle	Sol, Del			11	4	7	
III	10	04	01	01		Calle	Suárez del Villar			183	80	103	
III	10	04	01	01		Calle	Toso Muñiz			309	162	147	
III	10	04	01	01		Travesía	Vidriera, De la			1.232	569	663	
III	10	04	01	01		Avda.	Zinc			1	1	0	
III	10	04	04			SAN JUAN DE NIEVA				8	5	3	
III	10	04	06			VALLINIELLO/NAVARRO				830	405	425	
III 10 25				GOZÓN				P		382	182	200	
III	10	25	06	LAVIANA				T		382	182	200	

Códigos					Domicilio Postal				Universo T=Total	Población (PMH 2022)							
Mapa Sanitario	Nomenclátor				Vía					P=Pcial.	Total	Hombres	Mujeres				
ASA	ZBS	MUN	PAR	ESI	Entidad singular				Tipo					Nombre Vía / Calle	EIN	ESN	
IV																	
ÁREA SANITARIA IV. CABECERA OVIEDO										326.057	154.374	171.683					
IV	01	ZONA BÁSICA DE SALUD IV.01: Oviedo Centro-Noroeste									16.075	6.953	9.122				
IV	01	44	OVIEDO									P	16.075	6.953	9.122		
IV	01	44	19	OVIEDO/UVIÉU									P	16.075	6.953	9.122	
IV	01	44	19	01	OVIEDO/UVIÉU									P	16.075	6.953	9.122
IV	01	44	19	01										P	16.075	6.953	9.122
IV	01	44	19	01		Calle	Adelantado de la Florida					T	75	35	40		
IV	01	44	19	01		Calle	Alfonso III El Magno					T	299	138	161		
IV	01	44	19	01		Calle	Alonso de Quintanilla					T	98	38	60		
IV	01	44	19	01		Plaza	América, De	0001	0007			P	41	17	24		
IV	01	44	19	01		Plaza	América, De	0002	0008			P	64	26	38		
IV	01	44	19	01		Plaza	Ana García					T	29	14	15		
IV	01	44	19	01		Calle	Argüelles	0002	9998			P	32	9	23		
IV	01	44	19	01		Calle	Armando Ojanguren					T	99	41	58		
IV	01	44	19	01		Calle	Arquitecto Reguera					T	246	101	145		
IV	01	44	19	01		Calle	Asturias					T	640	290	350		
IV	01	44	19	01		Calle	Avellanos, Los					T	121	50	71		
IV	01	44	19	01		Calle	Azcárraga	0001	9999			P	124	60	64		
IV	01	44	19	01		Plaza	Bochum					T	0	0	0		
IV	01	44	19	01		Plaza	Campo de la Vega					T	74	31	43		
IV	01	44	19	01		Calle	Campoamor					T	534	230	304		
IV	01	44	19	01		Plaza	Carbayón, Del					T	48	16	32		
IV	01	44	19	01		Calle	Caveda					T	285	112	173		
IV	01	44	19	01		Calle	Cervantes					T	688	313	375		
IV	01	44	19	01		Calleja	Ciega, De la					T	38	17	21		
IV	01	44	19	01		Plaza	Concha Heres					T	80	33	47		
IV	01	44	19	01		Calle	Conde de Toreno					T	130	51	79		
IV	01	44	19	01		Calle	Covadonga					T	222	89	133		
IV	01	44	19	01		Glorieta	Cruz Roja, De la	0000S	0000S			T	0	0	0		
IV	01	44	19	01		Calle	Doctor Casal					T	92	43	49		
IV	01	44	19	01		Plaza	ESTACION DEL VASCO					T	124	57	67		
IV	01	44	19	01		Plaza	Familia Toyos					T	22	10	12		
IV	01	44	19	01		Calle	FEDERICO GARCÍA LORCA					T	93	43	50		
IV	01	44	19	01		Plaza	Fernando Rubio Bardón					T	0	0	0		
IV	01	44	19	01		Calle	Foncalada					T	867	381	486		
IV	01	44	19	01		Plaza	Foncalada					T	0	0	0		
IV	01	44	19	01		Calle	Fray Ceferino	0001	0031			P	205	84	121		
IV	01	44	19	01		Calle	Fray Ceferino	0002	0030			P	103	49	54		
IV	01	44	19	01		Avda.	Fundación Príncipe de Asturias					T	284	131	153		
IV	01	44	19	01		Avda.	Galicia, De	0002	0036			P	227	106	121		
IV	01	44	19	01		Calle	Gascona					T	509	205	304		
IV	01	44	19	01		Calle	General Elorza	0017	9999			P	1.343	574	769		
IV	01	44	19	01		Plaza	General Primo de Rivera	0005	0007			P	32	17	15		
IV	01	44	19	01		Plaza	General Primo de Rivera	0006	0008			P	297	144	153		
IV	01	44	19	01		Calle	General Zuñillaga					T	304	137	167		
IV	01	44	19	01		Calle	Gil de Jaz					T	211	85	126		
IV	01	44	19	01		Calle	González del Valle					T	116	54	62		
IV	01	44	19	01		Calle	Huertas, Las					T	31	9	22		
IV	01	44	19	01		Calle	Independencia					T	387	165	222		
IV	01	44	19	01		Calle	Ingeniero Marquina					T	106	45	61		
IV	01	44	19	01		Calle	Javier Grossi					T	114	56	58		
IV	01	44	19	01		Avda.	José Cuesta					T	0	0	0		
IV	01	44	19	01		Calle	Jovellanos	0001	9999			P	202	86	116		
IV	01	44	19	01		Paseo	Juan Benito Argüelles					T	0	0	0		
IV	01	44	19	01		Paseo	Juan Miguel de la Guardia					T	0	0	0		
IV	01	44	19	01		Plaza	LA POESIA DE					T	0	0	0		
IV	01	44	19	01		Calle	Lila					T	594	255	339		
IV	01	44	19	01		Plaza	Longoria Carbajal					T	84	40	44		
IV	01	44	19	01		Calle	LOS APAREJADORES DE					T	0	0	0		
IV	01	44	19	01		Calle	Luna, La					T	83	33	50		
IV	01	44	19	01		Calle	Manuel García Conde					T	326	138	188		
IV	01	44	19	01		Calle	Manuel Pedregal					T	367	151	216		
IV	01	44	19	01		Calle	Marqués de Pidal					T	276	109	167		
IV	01	44	19	01		Calle	Marqués de Teverga					T	419	185	234		
IV	01	44	19	01		Calle	Martínez Vigil					T	347	163	184		
IV	01	44	19	01		Calle	Matemático Pedrayes					T	530	229	301		
IV	01	44	19	01		Calle	Melquiades Álvarez					T	292	121	171		
IV	01	44	19	01		Calle	Milicias Nacionales					T	24	11	13		
IV	01	44	19	01		Plaza	Noceda, La					T	91	42	49		
IV	01	44	19	01		Calle	Nueve de Mayo					T	386	166	220		
IV	01	44	19	01		Calle	Palacio Valdés					T	128	54	74		
IV	01	44	19	01		Calle	Pedro Antonio Menéndez					T	112	46	66		
IV	01	44	19	01		Calle	Pelayo					T	8	2	6		
IV	01	44	19	01		Calle	PEPA OJANGUREN					T	63	31	32		
IV	01	44	19	01		Pasaje	Plácido Álvarez Buylla					T	39	10	29		
IV	01	44	19	01		Calle	PLACIDO ARANGO ARIAS					T	101	50	51		
IV	01	44	19	01		Calle	Posada Herrera					T	131	61	70		
IV	01	44	19	01		Calle	Real Oviedo	0001	9999			P	0	0	0		
IV	01	44	19	01		Calle	Río San Pedro					T	321	128	193		
IV	01	44	19	01		Calle	San Bernabé					T	107	52	55		
IV	01	44	19	01		Calle	Santa Clara					T	81	33	48		
IV	01	44	19	01		Avda.	Santander, De	0002	0016			P	218	86	132		
IV	01	44	19	01		Calle	Uría					T	556	248	308		
IV	01	44	19	01		Calle	Ventura Rodríguez					T	187	81	106		
IV	01	44	19	01		Calle	Viaducto Marquina					T	253	103	150		
IV	01	44	19	01		Calle	Víctor Chávarri					T	315	133	182		

IV	02				ZONA BÁSICA DE SALUD IV.02: Oviedo Centro-Sur					14.680	6.548	8.132	
IV	02	44			OVIEDO					P	14.680	6.548	8.132
IV	02	44	19			OVIEDO/UVIÉU				P	14.680	6.548	8.132
IV	02	44	19	01			OVIEDO/UVIÉU			P	14.680	6.548	8.132
IV	02	44	19	01						P	14.680	6.548	8.132
IV	02	44	19	01		Calle	Adolfo Álvarez Folgueras			T	5	0	5
IV	02	44	19	01		Plaza	Adolfo Barthe Aza			T	127	57	70
IV	02	44	19	01		Calle	Águila			T	15	5	10
IV	02	44	19	01		Paseo	Álamos, De los			T	0	0	0
IV	02	44	19	01		Avda.	Alemania, De			T	0	0	0
IV	02	44	19	01		Plaza	Alfonso II El Casto			T	25	11	14
IV	02	44	19	01		Calle	Altamirano			T	98	44	54
IV	02	44	19	01		Plaza	América, De	0009	9999	P	0	0	0
IV	02	44	19	01		Plaza	América, De	0010	9998	P	29	16	13
IV	02	44	19	01		Calle	Aniceto Sela			T	0	0	0
IV	02	44	19	01		Paseo	Antonio García Oliveros			T	0	0	0
IV	02	44	19	01		Calle	ANTONIO SUÁREZ GUTIÉRREZ			T	43	19	24
IV	02	44	19	01		Calle	Arco de los Zapatos			T	29	10	19
IV	02	44	19	01		Calle	Argüelles	0001	9999	P	99	42	57
IV	02	44	19	01		Calle	Arzobispo Guisasola			T	474	211	263
IV	02	44	19	01		Calle	Aurelio Argel			T	10	4	6
IV	02	44	19	01		Calle	Azcárraga	0002	9998	P	147	64	83
IV	02	44	19	01		Paseo	Bombé, Del			T	0	0	0
IV	02	44	19	01		Calle	Cabo Noval			T	78	30	48
IV	02	44	19	01		Calle	Campo de los Patos			T	65	30	35
IV	02	44	19	01		Calle	Campomanes			T	533	220	313
IV	02	44	19	01		Calle	Canóniga			T	41	18	23
IV	02	44	19	01		Calle	Cardenal Inguanzo			T	9	3	6
IV	02	44	19	01		Calle	Carlos Bousoño			T	81	35	46
IV	02	44	19	01		Calle	CARLOS LÓPEZ OTIN			T	371	167	204
IV	02	44	19	01		Calle	Carpio			T	162	77	85
IV	02	44	19	01		Calle	Carta Puebla			T	11	4	7
IV	02	44	19	01		Plaza	Castilla, De			T	0	0	0
IV	02	44	19	01		Calle	Catedrático Miguel Traviesas			T	65	20	45
IV	02	44	19	01		Calle	Cimadevilla			T	71	34	37
IV	02	44	19	01		Calle	Clara Campoamor			T	64	33	31
IV	02	44	19	01		Calle	Claudio Sánchez Albornoz			T	0	0	0
IV	02	44	19	01		Calle	Concepción			T	37	17	20
IV	02	44	19	01		Calle	Constantino Cabal			T	170	75	95
IV	02	44	19	01		Plaza	Constitución, De la			T	23	11	12
IV	02	44	19	01		Calle	Cónsul			T	0	0	0
IV	02	44	19	01		Plaza	Corrada del Obispo			T	6	1	5
IV	02	44	19	01		Plaza	Daoíz y Velarde			T	17	8	9
IV	02	44	19	01		Parque	Desame, Del			T	0	0	0
IV	02	44	19	01		Calle	Doctor Alfredo Martínez			T	153	70	83
IV	02	44	19	01		Calle	Doctor Fleming			T	84	32	52
IV	02	44	19	01		Calle	Ecce Homo			T	14	7	7
IV	02	44	19	01		Plaza	Eduardo Gota Losada			T	0	0	0
IV	02	44	19	01		Plaza	Escandalera, De la			T	0	0	0
IV	02	44	19	01		Plaza	España, De			T	0	0	0
IV	02	44	19	01		Calle	Eusebio González Abascal			T	0	0	0
IV	02	44	19	01		Calle	Faustino García-Roel Rodríguez			T	0	0	0
IV	02	44	19	01		Plaza	Feijoo, De			T	0	0	0
IV	02	44	19	01		Calle	Félix Aramburu			T	227	101	126
IV	02	44	19	01		Calle	Fernín Canella			T	188	84	104
IV	02	44	19	01		Calle	Fierro			T	7	5	2
IV	02	44	19	01		Calle	Fontán			T	41	14	27
IV	02	44	19	01		Plaza	Fresno, Del			T	127	58	69
IV	02	44	19	01		Calle	Fruela			T	101	50	51
IV	02	44	19	01		Calle	Fuero, El			T	14	6	8
IV	02	44	19	01		Avda.	Galicia, De	0001	0027	P	289	132	157
IV	02	44	19	01		Plaza	General Ordóñez, Del			T	0	0	0
IV	02	44	19	01		Calle	González Besada			T	1.517	649	868
IV	02	44	19	01		Calle	Goya			T	177	81	96
IV	02	44	19	01		Avda.	Hermanos Menéndez Pidal	0002	9998	P	620	284	336
IV	02	44	19	01		Calleja	Huevos, De los			T	19	6	13
IV	02	44	19	01		Calle	Ildefonso Martínez			T	0	0	0
IV	02	44	19	01		Avda.	Italia, De			T	0	0	0
IV	02	44	19	01		Avda.	JAIME ALVAREZ-BUYLLA MENENDEZ			T	0	0	0
IV	02	44	19	01		Calle	Jesús			T	56	22	34
IV	02	44	19	01		Calle	Jesús Arias de Velasco			T	54	27	27
IV	02	44	19	01		Calle	José López-Muñiz			T	182	91	91
IV	02	44	19	01		Calle	Jovellanos	0002	0014	P	79	38	41
IV	02	44	19	01		Calle	Juan Botas Roldán			T	33	16	17
IV	02	44	19	01		Plaza	Juan XXIII, De			T	30	10	20
IV	02	44	19	01		Paseo	Julio Vallaure Fernández-Peña			T	0	0	0
IV	02	44	19	01		Calle	Leopoldo Alas			T	425	184	241
IV	02	44	19	01		Calle	LEOPOLDO CALVO SOTELO			T	345	155	190
IV	02	44	19	01		Calle	Lepanto			T	0	0	0
IV	02	44	19	01		Calle	Llamaquique			T	101	48	53
IV	02	44	19	01		Calle	LUIS FERNÁNDEZ-VEGA SANZ			T	148	67	81
IV	02	44	19	01		Calle	Luis Muñiz			T	25	15	10
IV	02	44	19	01		Calle	Magdalena			T	160	76	84
IV	02	44	19	01		Calle	Marqués de Gastañaga			T	52	21	31
IV	02	44	19	01		Calle	Marqués de la Vega de Anzo			T	39	18	21
IV	02	44	19	01		Calle	Marqués de Mohías			T	0	0	0
IV	02	44	19	01		Calle	Marqués de Santa Cruz			T	122	53	69
IV	02	44	19	01		Calle	Martínez Marina			T	250	100	150
IV	02	44	19	01		Calle	Máximo y Fromestano			T	7	4	3
IV	02	44	19	01		Calle	Mendizábal			T	8	5	3
IV	02	44	19	01		Calle	Mon			T	57	28	29
IV	02	44	19	01		Calle	Oscuro			T	70	30	40

IV	02	44	19	01			Calle	Padre Suárez	0001	0015	P	237	115	122
IV	02	44	19	01			Calle	Padre Suárez	0002	0022	P	101	46	55
IV	02	44	19	01			Calle	Padre Vinjoy	0002	9998	P	31	14	17
IV	02	44	19	01			Plaza	Paraguas			T	0	0	0
IV	02	44	19	01			Calle	Paraiso			T	109	54	55
IV	02	44	19	01			Calle	PATRICIA URQUIOLA HIDALGO			T	200	80	120
IV	02	44	19	01			Calle	Pérez de Ayala			T	328	147	181
IV	02	44	19	01			Calle	Pérez de la Sala			T	570	241	329
IV	02	44	19	01			Calle	Peso			T	24	11	13
IV	02	44	19	01			Pasaje	Pintor Luis Fernández			T	0	0	0
IV	02	44	19	01			Plaza	Porlier			T	12	5	7
IV	02	44	19	01			Calle	Postigo Alto			T	86	46	40
IV	02	44	19	01			Calle	Postigo Bajo			T	492	244	248
IV	02	44	19	01			Calle	Pozos, Los			T	47	23	24
IV	02	44	19	01			Calle	Prao Picón			T	35	6	29
IV	02	44	19	01			Calle	Principado			T	55	20	35
IV	02	44	19	01			Calle	Quintana			T	415	168	247
IV	02	44	19	01			Calle	Ramón y Cajal			T	16	5	11
IV	02	44	19	01			Calle	Regla, La			T	137	66	71
IV	02	44	19	01			Plaza	Riego, De			T	44	21	23
IV	02	44	19	01			Calle	Rosal			T	491	213	278
IV	02	44	19	01			Calle	Rua			T	34	16	18
IV	02	44	19	01			Calle	Sacramento			T	468	215	253
IV	02	44	19	01			Plaza	Salvador Allende, De			T	0	0	0
IV	02	44	19	01			Calle	San Antonio			T	27	10	17
IV	02	44	19	01			Calle	San Benito			T	0	0	0
IV	02	44	19	01			Calle	San Cipriano			T	27	11	16
IV	02	44	19	01			Calle	San Francisco			T	28	13	15
IV	02	44	19	01			Plaza	San Francisco Coll			T	0	0	0
IV	02	44	19	01			Calle	San Isidoro			T	46	22	24
IV	02	44	19	01			Calle	San José			T	74	51	23
IV	02	44	19	01			Calle	San Juan			T	71	32	39
IV	02	44	19	01			Glorieta	San Juan de la Cruz			T	0	0	0
IV	02	44	19	01			Plaza	San Miguel			T	92	41	51
IV	02	44	19	01			Calle	San Roque			T	42	21	21
IV	02	44	19	01			Calle	San Vicente			T	66	6	60
IV	02	44	19	01			Calle	Santa Ana			T	7	3	4
IV	02	44	19	01			Tránsito	Santa Bárbara, De			T	0	0	0
IV	02	44	19	01			Calle	Santa Susana			T	737	352	385
IV	02	44	19	01			Calle	Santa Teresa de Jesús			T	482	219	263
IV	02	44	19	01			Calle	Sanz y Fores			T	1	0	1
IV	02	44	19	01			Calle	Schultz			T	20	12	8
IV	02	44	19	01			Calle	Seminario			T	30	16	14
IV	02	44	19	01			Plaza	Sol, Del			T	24	10	14
IV	02	44	19	01			Calle	Suárez de la Riva			T	130	64	66
IV	02	44	19	01			Calle	Telesforo Cuevas			T	83	38	45
IV	02	44	19	01			Plaza	Trascorrales			T	35	18	17
IV	02	44	19	01			Plaza	TRIBUNA CIUDADANA			T	0	0	0
IV	02	44	19	01			Paseo	Veracruz			T	0	0	0
IV	03						ZONA BÁSICA DE SALUD IV.03: Oviedo - La Argañosa - San Claudio - Las Regueras					25.209	11.594	13.615
IV	03	44					OVIEDO				P	23.321	10.639	12.682
IV	03	44	12				LLORIANA				T	218	112	106
IV	03	44	19				OVIEDO/UVIÉU				P	19.842	8.980	10.862
IV	03	44	19	01			OVIEDO/UVIÉU				P	19.842	8.980	10.862
IV	03	44	19	01							P	19.842	8.980	10.862
IV	03	44	19	01			Calle	Alejandro Casona			T	800	366	434
IV	03	44	19	01			Calle	Alfonso Muñoz de Diego			T	9	5	4
IV	03	44	19	01			Urbanización	Alondras, Las (Olivares)			T	0	0	0
IV	03	44	19	01			Calle	Anita Fratacangeli			T	93	47	46
IV	03	44	19	01			Calle	Antonio Martínez Vega			T	126	58	68
IV	03	44	19	01			Calle	Antonio Sánchez Valdés "Antón"			T	0	0	0
IV	03	44	19	01			Calle	Argañosa			T	1.878	871	1.007
IV	03	44	19	01			Calle	Benedicto Santos López			T	172	84	88
IV	03	44	19	01			Calle	Bernardo Casielles			T	412	179	233
IV	03	44	19	01			Alto	Buenavista			T	155	56	99
IV	03	44	19	01			Lugar	Buenavista (La Ería)			T	1	1	0
IV	03	44	19	01			Lugar	Buenavista (Las Cortinas)			T	57	24	33
IV	03	44	19	01			Lugar	Buenavista (Olivares)			T	69	30	39
IV	03	44	19	01			Calle	Campa de Olivares, La			T	18	9	9
IV	03	44	19	01			Pasaje	Campillo y Cossio			T	82	42	40
IV	03	44	19	01			Calle	Campo de Olivares, El			T	24	12	12
IV	03	44	19	01			Calle	Carreño de Miranda			T	234	92	142
IV	03	44	19	01			Calle	Casa la Morena de Olivares			T	3	1	2
IV	03	44	19	01			Calle	Casa Manín de Olivares			T	2	0	2
IV	03	44	19	01			Parque	Casal, El			T	0	0	0
IV	03	44	19	01			Calle	Catedrático Adolfo Álvarez-Buylla			T	212	100	112
IV	03	44	19	01			Calle	Centenal de Olivares, El			T	6	3	3
IV	03	44	19	01			Avda.	Colón, De			T	433	194	239
IV	03	44	19	01			Calle	Coruña, La			T	79	31	48
IV	03	44	19	01			Calle	Cuesta de Olivares, La			T	139	63	76
IV	03	44	19	01			Pasaje	Doctor Francisco García Díaz			T	87	34	53
IV	03	44	19	01			Plaza	Dolores Medio			T	0	0	0
IV	03	44	19	01			Calle	Don Víctor Quintanar			T	40	18	22
IV	03	44	19	01			Calle	Facetos			T	847	373	474
IV	03	44	19	01			Calle	Favla			T	597	265	332
IV	03	44	19	01			Calle	Francisco Bancos Candamo			T	540	257	283
IV	03	44	19	01			Calle	Fraternidad			T	680	328	352
IV	03	44	19	01			Calle	Frialdá de Olivares, La			T	16	10	6
IV	03	44	19	01			Lugar	Fuente de la Plata			T	2	1	1

IV	03	44	19	01		Calle	Fuente la Plata			T	519	239	280	
IV	03	44	19	01		Calle	Fuertes Acevedo	0002	9998	P	1.225	550	675	
IV	03	44	19	01		Avda.	Galicia, De	0038	9998	P	402	163	239	
IV	03	44	19	01		Calle	Goico Aguirre			T	14	4	10	
IV	03	44	19	01		Calle	Isidoro Rodríguez Acevedo			T	62	30	32	
IV	03	44	19	01		Calle	Isidro Langara	0002	9998	T	0	0	0	
IV	03	44	19	01		Plaza	Italia			T	0	0	0	
IV	03	44	19	01		Calle	Jabalí			T	11	5	6	
IV	03	44	19	01		Calle	Jacinto Benavente			T	171	69	102	
IV	03	44	19	01		Calle	Joaquín Manzanares			T	238	106	132	
IV	03	44	19	01		Calle	José Echegaray			T	208	89	119	
IV	03	44	19	01		Calle	José Maldonado			T	142	71	71	
IV	03	44	19	01		Calle	José María Martínez Cachero			T	892	434	458	
IV	03	44	19	01		Calle	José Ramón Zaragoza			T	148	68	80	
IV	03	44	19	01		Parque	JUAN ANTONIO CABEZAS			T	0	0	0	
IV	03	44	19	01		Calle	Juan Antonio Vallejo-Nágera Botas			T	116	54	62	
IV	03	44	19	01		Parque	Juan Mata			T	0	0	0	
IV	03	44	19	01		Calle	Juan Ramón Jiménez			T	107	47	60	
IV	03	44	19	01		Calle	Julio González Pola			T	124	46	78	
IV	03	44	19	01		Calle	León y Escosura			T	274	114	160	
IV	03	44	19	01		Plaza	Libertad, De la			T	3	1	2	
IV	03	44	19	01		Calle	Logroño			T	110	49	61	
IV	03	44	19	01		Calle	Luis Fernández Castañón			T	78	37	41	
IV	03	44	19	01		Calle	Luis Gracia Iberní			T	48	21	27	
IV	03	44	19	01		Calle	Manuel Cueto Guisasaola			T	127	60	67	
IV	03	44	19	01		Calle	Marcelino Suárez	0001	0075	P	323	139	184	
IV	03	44	19	01		Calle	MARIA PURIFICACION NEIRA GONZALEZ			T	548	248	300	
IV	03	44	19	01		Calle	Mario Nuevo			T	33	13	20	
IV	03	44	19	01		Calle	MIGUEL ANGEL BLANCO			T	1.288	590	698	
IV	03	44	19	01		Calle	Monticu de Olivares, El			T	177	96	81	
IV	03	44	19	01		Calle	Noel Llopis Llado			T	62	28	34	
IV	03	44	19	01		Ctra.	Olivares			T	0	0	0	
IV	03	44	19	01		Lugar	Olivares			T	0	0	0	
IV	03	44	19	01		Urbanizaciór	Olivares (No oficial)			T	0	0	0	
IV	03	44	19	01		Lugar	Olivares (Torre, La)			T	0	0	0	
IV	03	44	19	01		Avda.	Olivares, De			T	138	68	70	
IV	03	44	19	01		Plaza	Pedro Miñor			T	296	134	162	
IV	03	44	19	01		Calle	Periodistas Cepeda			T	145	69	76	
IV	03	44	19	01		Urbanizaciór	Pinos, Los			T	88	44	44	
IV	03	44	19	01		Calle	Pío XII			T	251	116	135	
IV	03	44	19	01		Calle	Pipón de Olivares, El			T	11	5	6	
IV	03	44	19	01		Calle	Pradín de Olivares, El			T	15	9	6	
IV	03	44	19	01		Calle	Quintana de Olivares, La			T	33	17	16	
IV	03	44	19	01		Calle	Real Oviedo	0002	9998	P	204	96	108	
IV	03	44	19	01		Calle	Rector Leopoldo Alas Hijo			T	272	121	151	
IV	03	44	19	01		Calle	Regenta, La			T	273	110	163	
IV	03	44	19	01		Calle	Reguera de Olivares, La			T	3	2	1	
IV	03	44	19	01		Calle	Ricardo Vázquez Prada			T	0	0	0	
IV	03	44	19	01		Calle	Rubén Darío			T	2	1	1	
IV	03	44	19	01		Calle	Samuel Sánchez			T	248	116	132	
IV	03	44	19	01		Calle	Silla del Rey			T	623	281	342	
IV	03	44	19	01		Calle	Tomás Crespo "Frigilis"			T	549	251	298	
IV	03	44	19	01		Urbanizaciór	Tordos, Los (Olivares)			T	0	0	0	
IV	03	44	19	01		Calle	Torre de Olivares, La			T	99	50	49	
IV	03	44	19	01		Calle	Tres de Abril de 1979			T	11	6	5	
IV	03	44	19	01		Avda.	Valentín Masip			T	1.203	496	707	
IV	03	44	19	01		Calle	Vallina de Olivares, La			T	14	7	7	
IV	03	44	19	01		Calle	Virgilio Palacio			T	101	56	45	
IV	03	44	22			SANTA MARIÑA DE PIEDRAMUELLE					T	474	216	258
IV	03	44	27			SAN CLAUDIO/SAN CLOYO					P	2.416	1.158	1.258
IV	03	44	27	02		BARROSA (LA)					T	22	11	11
IV	03	44	27	03		BELOVIO					T	15	8	7
IV	03	44	27	04		CABAÑA (LA)					T	58	27	31
IV	03	44	27	05		CIDA					T	91	45	46
IV	03	44	27	06		CIMAVILLA					T	42	19	23
IV	03	44	27	07		COTAYÓN					T	26	12	14
IV	03	44	27	08		CRUZ (LA)					T	375	180	195
IV	03	44	27	09		GRANJA (LA)					T	0	0	0
IV	03	44	27	10		ERES (LES)					T	43	20	23
IV	03	44	27	11		LLAMA (LA)					T	16	8	8
IV	03	44	27	12		LLORAL (LA)					T	181	99	82
IV	03	44	27	13		MAXA					T	11	8	3
IV	03	44	27	15		NAVALIEGA (LA)					T	7	4	3
IV	03	44	27	16		NIÉVARES					T	2	1	1
IV	03	44	27	17		OMELO (L)					T	8	3	5
IV	03	44	27	18		ATARUELO (L')					T	51	23	28
IV	03	44	27	19		PONTEO					T	50	23	27
IV	03	44	27	20		RIBERO					T	44	17	27
IV	03	44	27	21		SAN ROQUE					T	659	322	337
IV	03	44	27	22		TRESLLAMES					T	5	1	4
IV	03	44	27	23		VALLE (EL)					T	28	12	16
IV	03	44	27	24		VILLAMAR					T	118	51	67
IV	03	44	27	25		VILLVERDE					T	16	9	7
IV	03	44	27	26		TORRE (LA)					T	3	1	2
IV	03	44	27	27		SAN CLAUDIO/SAN CLOYO					T	545	254	291
IV	03	44	29			SOGRANDIO					T	371	173	198
IV	03	54				REGUERAS (LAS)					T	1.888	955	933

IV	04	ZONA BÁSICA DE SALUD IV.04: Oviedo - El Cristo - Trubia					21.871	10.103	11.768	
IV	04	44			OVIEDO		P	21.871	10.103	11.768
IV	04	44	05		CACES		T	272	136	136
IV	04	44	08		GODOS		T	525	238	287
IV	04	44	09		LATORES/LLATORES		T	626	300	326
IV	04	44	17		SAN PEDRU NORA		T	85	38	47
IV	04	44	19		OVIEDO/UVIÉU		P	17.866	8.185	9.681
IV	04	44	19	01	OVIEDO/UVIÉU		P	17.866	8.185	9.681
IV	04	44	19	01			P	17.866	8.185	9.681
IV	04	44	19	01	Calle	Aller	T	35	15	20
IV	04	44	19	01	Calle	Álvarez Lorenzana	T	837	386	451
IV	04	44	19	01	Calle	Álvaro Flórez Estrada	T	480	212	268
IV	04	44	19	01	Calle	Ángel Muñiz Toca	T	329	137	192
IV	04	44	19	01	Pasaje	Artigüela	T	0	0	0
IV	04	44	19	01	Calle	Arturo Álvarez-Buylla	T	373	162	211
IV	04	44	19	01	Calle	Asturcón	T	362	169	193
IV	04	44	19	01	Pasaje	Bailón, El	T	0	0	0
IV	04	44	19	01	Calle	Baldomero Fernández	T	207	88	119
IV	04	44	19	01	Calle	Bimenes	T	30	16	14
IV	04	44	19	01	Avda.	Buenavista, De	T	488	215	273
IV	04	44	19	01	Calle	Burriana	T	128	58	70
IV	04	44	19	01	Pasaje	Cabaña, La	T	0	0	0
IV	04	44	19	01	Calle	Cabranes	T	36	17	19
IV	04	44	19	01	Lugar	Canteras del Picayón	T	22	12	10
IV	04	44	19	01	Pasaje	Canterona, La	T	0	0	0
IV	04	44	19	01	Calle	Caso	T	7	4	3
IV	04	44	19	01	Pasaje	Castaños, De los	T	32	15	17
IV	04	44	19	01	Calle	Catedrático Francisco Beceña	T	300	139	161
IV	04	44	19	01	Calle	Catedrático José María Serrano	T	30	20	10
IV	04	44	19	01	Calle	Catedrático Pérez Casas	T	0	0	0
IV	04	44	19	01	Calle	Catedrático Rodrigo Uría	T	135	63	72
IV	04	44	19	01	Calle	Celestino Álvarez	T	769	360	409
IV	04	44	19	01	Calle	Celestino Villamil	T	1	0	1
IV	04	44	19	01	Pasaje	Cerezos, De los	T	51	22	29
IV	04	44	19	01	Calle	Ciriaco Miguel Vigil	T	79	40	39
IV	04	44	19	01	Parque	Clarín	T	0	0	0
IV	04	44	19	01	Avda.	Cristo de las Cadenas	T	1.607	746	861
IV	04	44	19	01	Pasaje	Cruz, La	T	0	0	0
IV	04	44	19	01	Calle	Doctor Amalio Telenti	T	0	0	0
IV	04	44	19	01	Calle	Doctor Bellmunt	T	43	23	20
IV	04	44	19	01	Calle	Doctor Eduardo González Menéndez	T	68	32	36
IV	04	44	19	01	Calle	Doctor Fernando Bongera	T	0	0	0
IV	04	44	19	01	Calle	Doctor Joaquín García Morán	T	46	22	24
IV	04	44	19	01	Calle	Doctor Vicente Vallina	T	89	45	44
IV	04	44	19	01	Calle	Eduardo Martínez Torner	T	248	106	142
IV	04	44	19	01	Plaza	Emilio Casares Rodicio	T	87	36	51
IV	04	44	19	01	Calle	Emilio Herrera "Herrerita"	T	0	0	0
IV	04	44	19	01	Calle	Emilio Rodríguez Vigil	T	1	0	1
IV	04	44	19	01	Calle	FEDERICO ROMERO SARACHAGA	T	5	1	4
IV	04	44	19	01	Plaza	Fernando Álvarez García	T	66	34	32
IV	04	44	19	01	Pasaje	Fontabian	T	0	0	0
IV	04	44	19	01	Pasaje	Fontanines	T	0	0	0
IV	04	44	19	01	Pasaje	Fuente el Sapu	T	0	0	0
IV	04	44	19	01	Calle	Fuertes Acevedo	0001 9999 P	1.184	529	655
IV	04	44	19	01	Avda.	Galicia, De	0029 9999 P	477	209	268
IV	04	44	19	01	Calle	Guillermo Estrada	T	454	191	263
IV	04	44	19	01	Plaza	Hermanos Cantón	T	0	0	0
IV	04	44	19	01	Calle	Hermanos Maristas de la Enseñanza	T	0	0	0
IV	04	44	19	01	Avda.	Hermanos Menéndez Pidal	0001 9999 P	294	126	168
IV	04	44	19	01	Calle	Instituto Alfonso II	T	0	0	0
IV	04	44	19	01	Calle	Instituto Aramo	T	430	197	233
IV	04	44	19	01	Calle	JESÚS NEIRA MARTÍNEZ	T	56	28	28
IV	04	44	19	01	Calle	Joaquín Villa Cañal	T	193	86	107
IV	04	44	19	01	Calle	José María Marcilla	T	683	350	333
IV	04	44	19	01	Calle	José Miguel Caso González	T	68	32	36
IV	04	44	19	01	Calle	José Ramón Tolivar Faes	T	206	93	113
IV	04	44	19	01	Calle	José Tartere	T	0	0	0
IV	04	44	19	01	Calle	Juan Belmonte	T	126	55	71
IV	04	44	19	01	Avda.	Julián Clavería	T	84	38	46
IV	04	44	19	01	Calle	Langreo	T	65	31	34
IV	04	44	19	01	Calle	Laviana	T	9	5	4
IV	04	44	19	01	Calle	Lena	T	278	135	143
IV	04	44	19	01	Pasaje	Llamera, La	T	0	0	0
IV	04	44	19	01	Calle	Llanera	T	19	5	14
IV	04	44	19	01	Plaza	Luis Arrones	T	0	0	0
IV	04	44	19	01	Calle	Magin Berenguer Alonso	T	17	7	10
IV	04	44	19	01	Calle	Manuel Estrada	T	213	104	109
IV	04	44	19	01	Pasaje	Manzanos, Los	T	0	0	0
IV	04	44	19	01	Pasaje	Matorra, La	T	0	0	0
IV	04	44	19	01	Lugar	Matorra, La - Vega del Cristo	T	0	0	0
IV	04	44	19	01	Calle	Mieres	T	448	212	236
IV	04	44	19	01	Plaza	Mirador al Aramo	T	0	0	0

IV	04	44	19	01			Calle	Monte Cerráu			T	802	382	420
IV	04	44	19	01			Calle	Morcín			T	165	78	87
IV	04	44	19	01			Calle	Nava			T	273	127	146
IV	04	44	19	01			Pasaje	Negrillos, Los			T	0	0	0
IV	04	44	19	01			Pasaje	Nogales, Los			T	0	0	0
IV	04	44	19	01			Plaza	Occidente			T	143	61	82
IV	04	44	19	01			Calle	Padre Vinjoy	0001	9999	P	102	50	52
IV	04	44	19	01			Calle	Parres			T	0	0	0
IV	04	44	19	01			Calle	Paulino Vicente			T	0	0	0
IV	04	44	19	01			Plaza	Paz, De la			T	160	67	93
IV	04	44	19	01			Calle	Pedro Mateo			T	0	0	0
IV	04	44	19	01			Pasaje	Peñeos, Los			T	0	0	0
IV	04	44	19	01			Calle	Piloña			T	586	302	284
IV	04	44	19	01			Calle	Policarpo Herrero			T	276	122	154
IV	04	44	19	01			Calle	Ponga			T	3	1	2
IV	04	44	19	01			Urbanización	Puerta de Oviedo			T	31	16	15
IV	04	44	19	01			Calle	Rafael Altamira			T	446	187	259
IV	04	44	19	01			Calle	Regueras, Las			T	13	6	7
IV	04	44	19	01			Calle	Ribera de Arriba			T	386	180	206
IV	04	44	19	01			Calle	Riosa			T	2	1	1
IV	04	44	19	01			Calle	San Martín del Rey Aurelio			T	76	39	37
IV	04	44	19	01			Calle	Santa Eulalia de Mérida			T	560	234	326
IV	04	44	19	01			Pasaje	Sebastián Miranda			T	13	7	6
IV	04	44	19	01			Avda.	Segadas, De las			T	435	190	245
IV	04	44	19	01			Calle	Severo Ochoa			T	88	39	49
IV	04	44	19	01			Calle	Sobrescobio			T	16	8	8
IV	04	44	19	01			Plaza	Teodoro López-Cuesta			T	367	174	193
IV	04	44	19	01			Plaza	Tuero Bertrand			T	0	0	0
IV	04	44	19	01			Calle	Valentín Andres Álvarez			T	0	0	0
IV	04	44	19	01			Calle	Valle, El			T	0	0	0
IV	04	44	19	01			Lugar	Vega del Cristo			T	28	14	14
IV	04	44	19	01			Calle	Víctor Sáenz			T	597	271	326
IV	04	44	19	01			Pasaje	Viesca, La			T	3	1	2
IV	04	44	23			PINTORIA					T	38	20	18
IV	04	44	25			CALDES (LES)					T	390	181	209
IV	04	44	26			PUERTO					T	183	91	92
IV	04	44	30			TRUBIA					T	1.784	862	922
IV	04	44	31			UDRIÓN					T	102	52	50
IV	05					ZONA BÁSICA DE SALUD IV.05: Oviedo - Otero - Olloniego - Tudela Veguín						23.147	10.868	12.279
IV	05	44			OVIEDO						P	23.147	10.868	12.279
IV	05	44	01			TUDELA AGÜERIA					T	559	283	276
IV	05	44	02			BENDONES					T	220	109	111
IV	05	44	03			VEGUÍN					T	627	283	344
IV	05	44	07			SAN ESTEBAN/SAN ISTEBA					T	795	382	413
IV	05	44	13			MANXOYA (LA)					T	1.467	715	752
IV	05	44	14			SANTOLAYA					T	210	106	104
IV	05	44	16			NAVES					T	104	56	48
IV	05	44	18			OLLONIEGO/LLUNIEGO					T	908	443	465
IV	05	44	19			OVIEDO/UVIÉU					P	18.024	8.371	9.653
IV	05	44	19	01		OVIEDO/UVIÉU					P	18.024	8.371	9.653
IV	05	44	19	01							P	18.024	8.371	9.653
IV	05	44	19	01			Calle	Adolfo Posada			T	59	25	34
IV	05	44	19	01			Calle	Alfonso Iglesias			T	0	0	0
IV	05	44	19	01			Lugar	Arenales, Los (San Lázaro)			T	8	3	5
IV	05	44	19	01			Calle	Armando Collar			T	423	262	161
IV	05	44	19	01			Calle	Arzobispo Lauzurica			T	115	62	53
IV	05	44	19	01			Calle	Aurelio del Llano			T	251	126	125
IV	05	44	19	01			Parque	Ave María			T	0	0	0
IV	05	44	19	01			Ctra.	Bolgachina, De la			T	379	189	190
IV	05	44	19	01			Parque	BOSQUE OVIEDISTA ESPIRITU 2003			T	0	0	0
IV	05	44	19	01			Calle	Cardenal Arce Ochotorena			T	208	93	115
IV	05	44	19	01			Calle	Cardenal Cienfuegos			T	553	245	308
IV	05	44	19	01			Calle	Carlos Asensio Bretones			T	844	407	437
IV	05	44	19	01			Calle	Catedrático Gimeno			T	73	28	45
IV	05	44	19	01			Parque	Corsino Suárez Miranda			T	0	0	0
IV	05	44	19	01			Calle	Dionisio Ridruejo			T	404	187	217
IV	05	44	19	01			Calle	Emigrante			T	158	68	90
IV	05	44	19	01			Calle	Fernando Alonso			T	1.158	514	644
IV	05	44	19	01			Calle	Fuente del Prado			T	264	125	139
IV	05	44	19	01			Calle	Fumaxil			T	163	75	88
IV	05	44	19	01			Calle	Gaspar García Laviana			T	344	160	184
IV	05	44	19	01			Calle	Gil Blas			T	467	223	244
IV	05	44	19	01			Calle	Hevia Bolaños			T	114	51	63
IV	05	44	19	01			Calle	Isidoro Chamorro Pérez			T	230	114	116
IV	05	44	19	01			Calle	Juan Escalante de Mendoza			T	457	214	243
IV	05	44	19	01			Calle	Julián Cañedo			T	158	66	92
IV	05	44	19	01			Calle	Luis Álvarez Fueyo			T	210	98	112
IV	05	44	19	01			Plaza	Luis Estrada González			T	111	52	59
IV	05	44	19	01			Plaza	Madrid			T	0	0	0
IV	05	44	19	01			Calle	Malatería, La			T	6	4	2
IV	05	44	19	01			Plaza	Manolo Díaz			T	0	0	0
IV	05	44	19	01			Plaza	Manuel Díaz Álvarez			T	144	73	71
IV	05	44	19	01			Calle	Monticu, El			T	81	37	44
IV	05	44	19	01			Calle	Muérdago			T	198	81	117
IV	05	44	19	01			Calle	Muñoz Degraín			T	1.464	671	793
IV	05	44	19	01			Calle	Narciso Hernández Vaquero			T	23	10	13
IV	05	44	19	01			Calle	Nicolás y Pepín Rivero			T	163	78	85
IV	05	44	19	01			Calle	Otero			T	414	190	224
IV	05	44	19	01			Calle	Padre Suárez	0019	9999	P	438	191	247

IV	06	44	19	01			Calle	Salvador Fuente González			T	149	68	81
IV	06	44	19	01			Calle	Sariego			T	308	153	155
IV	06	44	19	01			Calle	Siero			T	163	77	86
IV	06	44	19	01			Calle	Tejos, Los			T	51	28	23
IV	06	44	19	01			Calle	Tenderina			T	2.499	1.165	1.334
IV	06	44	19	01			Calle	Tilos, Los			T	9	3	6
IV	06	44	19	01			Avda.	Torrelavega, De			T	1.651	739	912
IV	06	44	19	01			Calle	Trucha, La			T	0	0	0
IV	06	44	19	01			Calle	Valparaiso			T	514	256	258
IV	06	44	19	01			Calle	Vetusta			T	724	331	393
IV	06	44	19	01							T	0	0	0
IV	06	44	19	02				ABULI			T	60	32	28
IV	06	44	19	04				CERDEÑO			T	205	106	99
IV	06	44	19	05				COLLOTO/CUALLOTO			T	3.336	1.589	1.747
IV	06	44	19	11				MONTE REI (EL)			T	64	30	34
IV	06	44	19	12				NONÍN			T	12	6	6
IV	06	44	20					PANDO			T	137	65	72
IV	06	66						SIERO			P	1.933	958	975
IV	06	66	14					GRANDA			T	1.646	820	826
IV	06	66	17					LLIMANES			T	287	138	149
IV	07							ZONA BÁSICA DE SALUD IV.07: Oviedo - Teatinos				17.291	8.220	9.071
IV	07	44						OVIEDO			P	17.291	8.220	9.071
IV	07	44	19					OVIEDO/UVIÉU			P	17.291	8.220	9.071
IV	07	44	19	01				OVIEDO/UVIÉU			P	16.461	7.834	8.627
IV	07	44	19	01							P	16.461	7.834	8.627
IV	07	44	19	01			Calle	Abundio Gascón			T	283	133	150
IV	07	44	19	01			Calle	Alcalde López Mulero			T	260	114	146
IV	07	44	19	01			Calle	Aldea Cerdeño			T	0	0	0
IV	07	44	19	01			Calle	Álvaro de Albornoz			T	213	102	111
IV	07	44	19	01			Calle	Ámsterdam			T	607	283	324
IV	07	44	19	01			Calle	Ángel Cañedo			T	55	25	30
IV	07	44	19	01			Calle	Antracita, La			T	114	53	61
IV	07	44	19	01			Calle	Arancedo			T	0	0	0
IV	07	44	19	01			Avda.	Atenas			T	231	110	121
IV	07	44	19	01			Calle	Bermúdez de Castro	0021	9999	P	783	347	436
IV	07	44	19	01			Calle	Bermúdez de Castro	0008	9998	P	1.102	532	570
IV	07	44	19	01			Avda.	Bruselas, De			T	323	152	171
IV	07	44	19	01			Calle	Buenos Aires			T	189	86	103
IV	07	44	19	01			Calle	Cabo Peñas			T	373	177	196
IV	07	44	19	01			Calle	Camino La Cadellada			T	0	0	0
IV	07	44	19	01			Parque	Capilla de La Cadellada			T	0	0	0
IV	07	44	19	01			Lugar	Casas del Túnel			T	11	5	6
IV	07	44	19	01			Calle	Chile			T	303	155	148
IV	07	44	19	01			Parque	Ciudad de Tampa			T	0	0	0
IV	07	44	19	01			Calle	Claveles, Los			T	162	72	90
IV	07	44	19	01			Plaza	Cofradía Amigos de los Quesos			T	0	0	0
IV	07	44	19	01			Calle	Costa Verde			T	426	203	223
IV	07	44	19	01			Calle	Doctor Francisco Grande Covián			T	166	74	92
IV	07	44	19	01			Plaza	DOCTOR SEVERO OCHOA			T	0	0	0
IV	07	44	19	01			Calle	Doña Gontrodo			T	0	0	0
IV	07	44	19	01			Calle	Doña Jimena			T	261	133	128
IV	07	44	19	01			Glorieta	Eloy Palacio Alonso			T	0	0	0
IV	07	44	19	01			Parque	Emilia García "La Pixarra"			T	0	0	0
IV	07	44	19	01			Parque	Enrique Quirós Montes de Oca			T	0	0	0
IV	07	44	19	01			Calle	Escuela de Magisterio			T	0	0	0
IV	07	44	19	01			Calle	Fuente Pando			T	0	0	0
IV	07	44	19	01			Calle	Gardenias, Las			T	53	24	29
IV	07	44	19	01			Calle	General Sabino Fernández Campo			T	260	135	125
IV	07	44	19	01			Calle	Gremio de Confiteros			T	0	0	0
IV	07	44	19	01			Calle	Habana, La			T	376	180	196
IV	07	44	19	01			Avda.	Hospital Universitario			T	0	0	0
IV	07	44	19	01			Parque	Hospital, Del			T	0	0	0
IV	07	44	19	01			Calle	JAIME BALADRON ROMERO			T	0	0	0
IV	07	44	19	01			Plaza	JAIME MARTINEZ GONZALEZ-RIO			T	0	0	0
IV	07	44	19	01			Calle	Juan Antonio Álvarez Rabanal			T	791	397	394
IV	07	44	19	01			Plaza	Juan Manuel Junceda Avello			T	0	0	0
IV	07	44	19	01			Calle	Juan Sebastián López-Arranz			T	0	0	0
IV	07	44	19	01			Avda.	Lisboa, De			T	303	155	148
IV	07	44	19	01			Lugar	Loma de Pando			T	3	2	1
IV	07	44	19	01			Plaza	Luis Ruiz de la Peña			T	0	0	0
IV	07	44	19	01			Calle	Luxemburgo			T	284	140	144
IV	07	44	19	01			Calle	Magnolias, Las			T	0	0	0
IV	07	44	19	01			Calle	Manuel Fernández Avello			T	739	362	377
IV	07	44	19	01			Calle	Manuel Llaneza			T	180	88	92
IV	07	44	19	01			Calle	Manuel Vigil Montoto			T	0	0	0
IV	07	44	19	01			Avda.	Mar, Del			T	2.458	1.149	1.309
IV	07	44	19	01			Plaza	Margarita Salas			T	0	0	0
IV	07	44	19	01			Calle	Méjico			T	418	195	223
IV	07	44	19	01			Calle	Minería, La			T	0	0	0
IV	07	44	19	01			Calle	MIR			T	0	0	0
IV	07	44	19	01			Parque	Patios, De los			T	0	0	0
IV	07	44	19	01			Plaza	Pedro González López			T	0	0	0
IV	07	44	19	01			Calle	Pintor Ribera			T	312	140	172
IV	07	44	19	01			Plaza	Puerta de Europa			T	342	173	169
IV	07	44	19	01			Calle	Puerto de Leitariegos			T	123	56	67
IV	07	44	19	01			Calle	Puerto de Pajares			T	353	162	191
IV	07	44	19	01			Calle	Puerto de Tarna			T	266	122	144
IV	07	44	19	01			Calle	Puerto Pontón			T	327	144	183
IV	07	44	19	01			Calle	Puerto Rico			T	13	8	5
IV	07	44	19	01			Calle	Puerto San Isidro			T	462	225	237
IV	07	44	19	01			Calle	Reyes Católicos			T	122	66	56
IV	07	44	19	01			Avda.	Roma, De			T	353	180	173
IV	07	44	19	01			Calle	ROSA MARIA MENENDEZ LOPEZ			T	1.094	510	584
IV	07	44	19	01			Calle	Rosales, Los			T	268	130	138
IV	07	44	19	01			Ctra.	Rubín			T	238	128	110
IV	07	44	19	01			Plaza	SANITARIOS DE ASTURIAS DE LOS			T	0	0	0
IV	07	44	19	01			Plaza	Sindicatos Mineros			T	0	0	0
IV	07	44	19	01			Plaza	Sixto Álvarez Armán			T	0	0	0
IV	07	44	19	01			Calle	Tulipanes, Los			T	0	0	0
IV	07	44	19	01			Calle	Turba, La			T	0	0	0
IV	07	44	19	01			Calle	Unam			T	0	0	0
IV	07	44	19	01			Plaza	Valdediós			T	0	0	0
IV	07	44	19	01			Calle	Velázquez			T	295	126	169
IV	07	44	19	01			Lugar	Ventanielles Alto			T	0	0	0
IV	07	44	19	01			Calle	Villar			T	166	81	85

IV	07	44	19	06			CORREDORIA (LA)				P		342	164	178
IV	07	44	19	06							P		342	164	178
IV	07	44	19	06			Ctra.	Corredoria Alta	0001	0015	P		0	0	0
IV	07	44	19	06			Calle	Doctor Pedro Quirós	0002	9998	P		105	52	53
IV	07	44	19	06			Ctra.	Estrecha, La	0001	0013B	P		237	112	125
IV	07	44	19	08			FITORIA				T		117	54	63
IV	07	44	19	10			MATES (LES)				T		0	0	0
IV	07	44	19	13			TOLEO				T		100	41	59
IV	07	44	19	14			PONTÓN DE VAQUEROS (EL)				T		173	79	94
IV	07	44	19	15			VILLAMAXIL				T		98	48	50
IV	08						ZONA BÁSICA DE SALUD IV.08: Oviedo - Pumarín						16.930	7.634	9.296
IV	08	44					OVIEDO				P		16.930	7.634	9.296
IV	08	44	19				OVIEDO/UVIÉU				P		16.930	7.634	9.296
IV	08	44	19	01			OVIEDO/UVIÉU				P		16.930	7.634	9.296
IV	08	44	19	01			Plaza	Alameda, De la			T		375	167	208
IV	08	44	19	01			Calle	Álbeniz			T		466	216	250
IV	08	44	19	01			Avda.	Aureliano San Román			T		792	334	458
IV	08	44	19	01			Calle	Benjamín Ortiz			T		796	364	432
IV	08	44	19	01			Calle	Bermúdez de Castro	0001	0019	P		339	159	180
IV	08	44	19	01			Calle	Bermúdez de Castro	0002	0006	P		32	12	20
IV	08	44	19	01			Avda.	Cantábrico, Del			T		0	0	0
IV	08	44	19	01			Calle	Comandante Bruzo			T		0	0	0
IV	08	44	19	01			Plaza	Donantes de Sangre			T		0	0	0
IV	08	44	19	01			Plaza	Eduardo Úrculo			T		174	79	95
IV	08	44	19	01			Calle	Emilio Alarcos Llorach			T		109	47	62
IV	08	44	19	01			Calle	Escultor Navascues			T		74	32	42
IV	08	44	19	01			Calle	Eugenio Tamayo			T		126	65	61
IV	08	44	19	01			Calle	Evaristo Valle			T		363	168	195
IV	08	44	19	01			Calle	Fernando Vela			T		301	141	160
IV	08	44	19	01			Calle	Fernando Villaamil	0001	9999	T		0	0	0
IV	08	44	19	01			Calle	Fernando Villaamil	0002	0012	T		167	71	96
IV	08	44	19	01			Plaza	Ferrocarriles Económicos de Asturias, De los			T		305	139	166
IV	08	44	19	01			Calle	FRANCISCO RODRÍGUEZ GARCÍA			T		411	194	217
IV	08	44	19	01			Calle	Fray Ceferino	0033	9999	P		464	222	242
IV	08	44	19	01			Calle	Fray Ceferino	0032	9998	P		345	139	206
IV	08	44	19	01			Calle	General Elorza	0002	9998	P		1.514	647	867
IV	08	44	19	01			Plaza	General Primo de Rivera	0001	0003	P		399	169	230
IV	08	44	19	01			Calle	Granados			T		292	127	165
IV	08	44	19	01			Calle	Hangzhou			T		74	43	31
IV	08	44	19	01			Calle	Helechos, Los			T		101	53	48
IV	08	44	19	01			Calle	HUJAS DE LA CARIDAD			T		240	106	134
IV	08	44	19	01			Calle	Historiador Juan Uría			T		167	75	92
IV	08	44	19	01			Calle	Ignacio Álvarez Castelao			T		18	6	12
IV	08	44	19	01			Calle	Ildelfonso Sánchez del Río			T		262	111	151
IV	08	44	19	01			Calle	Isla de Cuba			T		99	51	48
IV	08	44	19	01			Parque	Ismael Fuente			T		0	0	0
IV	08	44	19	01			Calle	Jerónimo Ibrán			T		298	126	172
IV	08	44	19	01			Calle	Jesús Sáenz de Miera			T		0	0	0
IV	08	44	19	01			Calle	Joaquín Vaquero Palacios			T		202	96	106
IV	08	44	19	01			Calle	Joaquina Bobela			T		402	180	222
IV	08	44	19	01			Plaza	José González Bernardino			T		0	0	0
IV	08	44	19	01			Calle	Liano Ponte			T		753	322	431
IV	08	44	19	01			Calle	Luis Braille			T		305	133	172
IV	08	44	19	01			Calle	MAESTROS NACIONALES			T		531	243	288
IV	08	44	19	01			Plaza	Maestros, De los			T		0	0	0
IV	08	44	19	01			Calle	Manuel de Falla			T		275	132	143
IV	08	44	19	01			Parque	Manuel Fernández Rodríguez			T		0	0	0
IV	08	44	19	01			Calle	María Andallón			T		11	6	5
IV	08	44	19	01			Calle	Marqués de Valero de Urría			T		93	41	52
IV	08	44	19	01			Calle	Melquiades Cabal			T		206	97	109
IV	08	44	19	01			Plaza	MIGUEL CASAS MARÍN			T		68	31	37
IV	08	44	19	01			Calle	Murillo			T		130	62	68
IV	08	44	19	01			Calle	Obispo Manuel Fernández Castro			T		222	99	123
IV	08	44	19	01			Plaza	Once			T		0	0	0
IV	08	44	19	01			Calle	Oso, El			T		0	0	0
IV	08	44	19	01			Calle	Padre Buenaventura Paredes			T		301	143	158
IV	08	44	19	01			Calle	Padre Florencio			T		187	94	93
IV	08	44	19	01			Calle	Palмира Villa González-Río			T		274	121	153
IV	08	44	19	01			Avda.	Pando, De	0001	9999	P		647	304	343
IV	08	44	19	01			Calle	Pepe Cosmen			T		0	0	0
IV	08	44	19	01			Calle	Picasso			T		86	34	52
IV	08	44	19	01			Calle	Piñole			T		95	41	54
IV	08	44	19	01			Avda.	Pumarín, De			T		691	315	376
IV	08	44	19	01			Calle	Rafael Sarandeses			T		37	19	18
IV	08	44	19	01			Calle	Ramón Prieto Bancas			T		203	94	109
IV	08	44	19	01			Calle	San Ignacio de Loyola			T		418	187	231
IV	08	44	19	01			BulevarBulev	San Julian de los Prados/Santuyano			T		0	0	0
IV	08	44	19	01			Avda.	Santander, De	0001	9999	P		81	37	44
IV	08	44	19	01			Avda.	Santander, De	0018	0018	P		69	28	41
IV	08	44	19	01			Calle	Santiago de Compostela	0001	9999	P		301	152	149
IV	08	44	19	01			Plaza	Santullano, De			T		93	47	46
IV	08	44	19	01			Calle	Saturnino Fresno			T		513	241	272
IV	08	44	19	01			Calle	Sauces, Los			T		82	30	52
IV	08	44	19	01			Calle	Selgas			T		0	0	0
IV	08	44	19	01			Calleja	Sol, Del			T		0	0	0
IV	08	44	19	01			Calle	Tirso de Avilés			T		187	81	106
IV	08	44	19	01			Calle	Turina			T		364	161	203
IV	09						ZONA BÁSICA DE SALUD IV.09: Llanera						11.028	5.454	5.574
IV	09	35					LLANERA				P		10.941	5.404	5.537
IV	09	35	01				ABLES				T		380	194	186
IV	09	35	02				ARLÓS				T		352	186	166
IV	09	35	03				BONIELLES				T		152	75	77
IV	09	35	04				CAYÉS				T		396	196	200
IV	09	35	05				FERROÑES				T		174	85	89
IV	09	35	06				LUGO				P		4.520	2.260	2.260
IV	09	35	06	01			BÉRVOLA (LA)				T		268	152	116
IV	09	35	06	02			CARAVIÉS				T		72	31	41
IV	09	35	06	03			CASTANERA				T		144	66	78
IV	09	35	06	04			CASTIELLO				T		260	128	132
IV	09	35	06	06			LUGO DE LLANERA				T		3.380	1.693	1.687
IV	09	35	06	07			PANDO				T		17	12	5
IV	09	35	06	08			PONDAL				T		33	17	16
IV	09	35	06	09			ROBLEDO				T		92	48	44
IV	09	35	06	10			SANTA ROSA				T		154	67	87
IV	09	35	06	11			SILVOTA				T		11	5	6
IV	09	35	06	12			TRUÉBANO				T		89	41	48
IV	09	35	07				PRUVIA				P		37	19	18
IV	09	35	07	11			REMORIA				T		37	19	18
IV	09	35	08				RONDIELLA				T		3.285	1.581	1.704
IV	09	35	09				SAN CUCUFATE DE LLANERA				T		761	376	385
IV	09	35	10				SANTA CRUZ DE LLANERA				T		254	123	131
IV	09	35	11				VILLARDEVEYO				T		630	309	321
IV	09	44					OVIEDO				P		87	50	37
IV	09	44	04				BRAÑES				T		87	50	37

IV	10				ZONA BÁSICA DE SALUD IV.10: Noreña -Siero - El Berrón - Tiñana					13.244	6.469	6.775
IV	10	42			NOREÑA				T	5.088	2.433	2.655
IV	10	66			SIERO				P	8.156	4.036	4.120
IV	10	66	01		ANES/SAMARTINDIANES				P	1.272	670	602
IV	10	66	01	01	ARNIELLA				T	42	22	20
IV	10	66	01	03	CALABAZA (LA)				T	87	45	42
IV	10	66	01	04	CARIZAL (LA)				T	30	15	15
IV	10	66	01	05	CASADIANES (LES)				T	139	70	69
IV	10	66	01	06	CUTO (EL)				T	67	33	34
IV	10	66	01	07	ESPINIELLA				T	61	36	25
IV	10	66	01	08	FIGARONA (LA)				T	102	55	47
IV	10	66	01	10	FOMBONA				T	22	8	14
IV	10	66	01	11	GRANDARRASA				T	32	18	14
IV	10	66	01	12	GÜERGO				T	39	18	21
IV	10	66	01	13	LLAMEO				T	20	9	11
IV	10	66	01	14	LLANACES				T	28	17	11
IV	10	66	01	15	LLANTERU				T	4	3	1
IV	10	66	01	16	MADERA (LA)				T	56	30	26
IV	10	66	01	17	MESÓN DE LA TABLA (EL)				T	26	14	12
IV	10	66	01	18	ORVIZ				T	88	47	41
IV	10	66	01	19	PALMIANO				T	18	6	12
IV	10	66	01	20	PAÑEDA NUEVA				T	156	82	74
IV	10	66	01	21	PAÑEDA VIEYA				T	37	21	16
IV	10	66	01	22	PICALLORÉU				T	11	6	5
IV	10	66	01	23	POLADURA				T	55	31	24
IV	10	66	01	24	SAN PEDRO				T	6	4	2
IV	10	66	01	25	SAN TISO				T	32	16	16
IV	10	66	01	26	VARÉ				T	75	41	34
IV	10	66	01	27	VIO				T	25	15	10
IV	10	66	01	28	YÉRBANU (EL)				T	14	8	6
IV	10	66	01	29	CABAÑES (LES)				T	0	0	0
IV	10	66	05		ARGÜELLES/ARGÜEYES				T	414	201	213
IV	10	66	06		SAMIGUEL				T	209	101	108
IV	10	66	08		CARRERA (LA)				P	4.059	1.950	2.109
IV	10	66	08	01	BERRÓN (EL)				T	3.590	1.728	1.862
IV	10	66	08	04	XIXÚN				T	219	113	106
IV	10	66	08	06	ÑORA				T	120	49	71
IV	10	66	08	09	VENTA SOTO (LA)				T	72	34	38
IV	10	66	08	10	CARRERA (LA)				T	0	0	0
IV	10	66	08	11	VEGAMUNIZ				T	27	12	15
IV	10	66	08	12	GRANXES (LES)				T	31	14	17
IV	10	66	12		SANTA MARINA				T	176	86	90
IV	10	66	15		HEVIA				T	999	510	489
IV	10	66	21		PARANZA (LA)				T	11	4	7
IV	10	66	23		TIÑANA				T	1.016	514	502
IV	11				ZONA BÁSICA DE SALUD IV.11: Siero - Lugones					14.778	7.220	7.558
IV	11	66			SIERO				P	14.778	7.220	7.558
IV	11	66	07		BOBES/VALBONA				T	504	260	244
IV	11	66	18		LUGONES/LLUGONES				T	13.088	6.368	6.720
IV	11	66	27		VIELLA				P	1.186	592	594
IV	11	66	27	01	BELGA (LA)				T	34	18	16
IV	11	66	27	02	FRESNERA (LA)				T	148	75	73
IV	11	66	27	03	NAÓN				T	308	151	157
IV	11	66	27	04	VIELLA				T	679	338	341
IV	11	66	27	05	COGOLLO				T	17	10	7
IV	12				ZONA BÁSICA DE SALUD IV.12: Siero - Sariego					23.592	11.420	12.172
IV	12	65			SARIEGO				T	1.285	623	662
IV	12	66			SIERO				P	22.307	10.797	11.510
IV	12	66	02		ARAMIL				T	359	174	185
IV	12	66	03		CUTO (EL)				T	153	74	79
IV	12	66	04		SANTIAGO ARENAS/CARBAYÍN				T	1.094	527	567
IV	12	66	08		CARRERA (LA)				P	838	423	415
IV	12	66	08	02	FERRERA				T	130	67	63
IV	12	66	08	03	FORFONTÍA				T	444	227	217
IV	12	66	08	05	MUDARRE				T	58	24	34
IV	12	66	08	07	PARTE (LA)				T	53	26	27
IV	12	66	08	08	POSÁ				T	153	79	74
IV	12	66	09		CELLES/CEIS				T	261	136	125
IV	12	66	10		COLLÁ (LA)				T	214	101	113
IV	12	66	11		COLLAO				T	500	256	244
IV	12	66	13		FELECHES				T	598	292	306
IV	12	66	16		LIERES				T	1.197	584	613
IV	12	66	19		MARCENAO				T	147	74	73
IV	12	66	20		MUÑO				T	360	190	170
IV	12	66	22		POLA SIERO (LA)				T	12.655	6.052	6.603
IV	12	66	25		VALDESOTO				T	1.767	844	923
IV	12	66	26		SAMARTINO				T	1.011	503	508
IV	12	66	28		SANTOLAYA DE VIXIL				T	200	104	96
IV	12	66	29		SANTA MARTA CARBAYÍN				T	786	381	405
IV	12	66	30		TRESPANDO				T	167	82	85
IV	13				ZONA BÁSICA DE SALUD IV.13: Bimenes - Cabranes - Nava					8.020	3.950	4.070
IV	13	06			BIMENES				T	1.672	812	860
IV	13	09			CABRANES				T	1.112	570	542
IV	13	40			NAVA				T	5.236	2.568	2.668
IV	14				ZONA BÁSICA DE SALUD IV.14: Salas					4.828	2.390	2.438
IV	14	59			SALAS				T	4.828	2.390	2.438
IV	15				ZONA BÁSICA DE SALUD IV.15: Candamo - Grado - Yernes y Tameza					11.674	5.684	5.990
IV	15	10			CANDAMO				T	1.943	951	992
IV	15	26			GRADO				T	9.598	4.663	4.935
IV	15	78			YERNES Y TAMEZA				T	133	70	63

IV	17			ZONA BÁSICA DE SALUD IV.17: Oviedo - Vallobín						21.999	10.217	11.782	
IV	17	44		OVIEDO					P	21.999	10.217	11.782	
IV	17	44	10		SAMIGUEL				T	318	153	165	
IV	17	44	19		OVIEDO/UVIÉU				P	21.453	9.954	11.499	
IV	17	44	19	01		OVIEDO/UVIÉU			P	21.453	9.954	11.499	
IV	17	44	19	01					P	21.453	9.954	11.499	
IV	17	44	19	01		Calle	Alfonso I El Católico		T	0	0	0	
IV	17	44	19	01		Travesía	Alfonso I El Católico		T	0	0	0	
IV	17	44	19	01		Calle	Ángel del Río Uribe	0000S	0000S	T	0	0	0
IV	17	44	19	01		Calle	Ángel del Río Uribe	0002	9998	T	0	0	0
IV	17	44	19	01		Plaza	Ángel González		T	143	60	83	
IV	17	44	19	01		Calle	Antonio Maura		T	578	245	333	
IV	17	44	19	01		Calle	Arquitecto Tioda		T	605	246	359	
IV	17	44	19	01		Calle	Avilés		T	366	167	199	
IV	17	44	19	01		Calle	Belmonte de Miranda		T	171	88	83	
IV	17	44	19	01		Calle	Bermudo I El Diácono		T	331	160	171	
IV	17	44	19	01		Parque	Camino de Santiago		T	0	0	0	
IV	17	44	19	01		Paseo	Campas, De las		T	0	0	0	
IV	17	44	19	01		Calle	Candamo		T	332	165	167	
IV	17	44	19	01		Calle	CARLOS CASANUEVA VARAS		T	845	387	458	
IV	17	44	19	01		Plaza	Carlos Osoro		T	0	0	0	
IV	17	44	19	01		Plaza	Carmen Prieto Álvarez-Valdés		T	0	0	0	
IV	17	44	19	01		Calle	Carmen Ruiz-Tielve Arias		T	0	0	0	
IV	17	44	19	01		Calle	Carreño		T	211	108	103	
IV	17	44	19	01		Calle	Castrillón		T	0	0	0	
IV	17	44	19	01		Calle	Catedrático Luis Sela Sampil		T	103	46	57	
IV	17	44	19	01		Calle	Coaña		T	346	179	167	
IV	17	44	19	01		Calle	Concinos		T	285	145	140	
IV	17	44	19	01		Calle	Corvera		T	282	129	153	
IV	17	44	19	01		Calle	Cudillero		T	248	105	143	
IV	17	44	19	01		Plaza	Deporte, Apartado del		T	0	0	0	
IV	17	44	19	01		Calle	Doctor Solís Cajigal		T	0	0	0	
IV	17	44	19	01		Avda.	Doctores Fernández Vega		T	78	33	45	
IV	17	44	19	01		Calle	Escultor Folgueras		T	22	11	11	
IV	17	44	19	01		Calle	Escultor Laviada		T	333	152	181	
IV	17	44	19	01		Calle	Fernández Juncos		T	0	0	0	
IV	17	44	19	01		Paseo	Florida, De la		T	2.080	1.004	1.076	
IV	17	44	19	01		Calle	Francisco Arias de Velasco y Sarandeses		T	0	0	0	
IV	17	44	19	01		Calle	Francisco Cambo		T	334	143	191	
IV	17	44	19	01		Calle	Francisco Reiter		T	122	53	69	
IV	17	44	19	01		Plaza	Gabino Díaz Merchán		T	276	129	147	
IV	17	44	19	01		Calle	Gozón		T	805	402	403	
IV	17	44	19	01		Calle	Grado		T	0	0	0	
IV	17	44	19	01		Calle	Gregorio Marañón		T	594	272	322	
IV	17	44	19	01		Calle	Illas		T	171	80	91	
IV	17	44	19	01		Calle	José Manuel Buján Álvarez		T	0	0	0	
IV	17	44	19	01		Calle	José Manuel Nebot		T	0	0	0	
IV	17	44	19	01		Calle	José María Fernández Buelta		T	317	155	162	
IV	17	44	19	01		Calle	José Vélez Abascal		T	0	0	0	
IV	17	44	19	01		Calle	Juan Álvarez Álvarez	0001	9999	T	0	0	0
IV	17	44	19	01		Calle	Juan Álvarez Álvarez	0002	9998	T	0	0	0
IV	17	44	19	01		Calle	Luis José de Ávila Fernández		T	0	0	0	
IV	17	44	19	01		Calle	Luis Martínez Noval		T	0	0	0	
IV	17	44	19	01		Calle	Luis Riera Posada		T	242	111	131	
IV	17	44	19	01		Calle	Madre Teresa Jornet		T	39	19	20	
IV	17	44	19	01		Plaza	Magdalena de Ulloa		T	0	0	0	
IV	17	44	19	01		Calle	Manuel del Fresno		T	422	191	231	
IV	17	44	19	01		Plaza	Manuel Herrero Zumalacarregui		T	0	0	0	
IV	17	44	19	01		Calle	Marcelino Suárez	0002	9998	P	383	184	199
IV	17	44	19	01		Calle	Maniscal Solís		T	297	128	169	
IV	17	44	19	01		Calle	Mateo Liana Díaz-Estébanez		T	213	97	116	
IV	17	44	19	01		Plaza	Matilde Escortell Ponsoda		T	0	0	0	
IV	17	44	19	01		Calle	Maximiliano Arboleya		T	594	274	320	
IV	17	44	19	01		Urbanización	Monte Alto		T	56	30	26	
IV	17	44	19	01		Barrio	Monte, Del (Concinos)		T	14	6	8	
IV	17	44	19	01		Avda.	Monumentos, De los	0001	9999	P	246	72	174
IV	17	44	19	01		Calle	Muros de Nalón		T	240	120	120	
IV	17	44	19	01		Calle	Navia		T	469	234	235	
IV	17	44	19	01		Plaza	Olimpica		T	280	139	141	
IV	17	44	19	01		Calle	Ordoño I		T	0	0	0	
IV	17	44	19	01		Calle	Orlando Sanz Álvarez		T	0	0	0	
IV	17	44	19	01		Calle	Ortega y Gasset		T	16	8	8	
IV	17	44	19	01		Calle	Padre Aller		T	1.112	496	616	
IV	17	44	19	01		Plaza	Pelayas, Las		T	0	0	0	
IV	17	44	19	01		Calle	Pilares, Los		T	360	152	208	
IV	17	44	19	01		Calle	Pravia		T	575	285	290	
IV	17	44	19	01		Calle	Proaza		T	405	194	211	
IV	17	44	19	01		Parque	Purificación Tomás Vega		T	0	0	0	
IV	17	44	19	01		Calle	Quirós		T	307	140	167	
IV	17	44	19	01		Plaza	Rafael Somoano Berdasco		T	0	0	0	
IV	17	44	19	01		Calle	Ramiro I		T	377	164	213	
IV	17	44	19	01		Plaza	Raúl Berzosa		T	0	0	0	
IV	17	44	19	01		Calle	Rebeco, El		T	0	0	0	
IV	17	44	19	01		Lugar	Riello		T	0	0	0	
IV	17	44	19	01		Calle	Roberto Velázquez Riera		T	20	8	12	
IV	17	44	19	01		Calle	Rodrigo Grossi		T	0	0	0	
IV	17	44	19	01		Plaza	Rosa María Esbert Alemany		T	0	0	0	
IV	17	44	19	01		Calle	Salas		T	173	78	95	
IV	17	44	19	01		Lugar	San Lázaro de Panicles		T	53	27	26	
IV	17	44	19	01		Calle	San Rafael Arnáiz		T	0	0	0	
IV	17	44	19	01		Calle	Santo Adriano		T	92	44	48	
IV	17	44	19	01		Lugar	Solises, Los		T	2	1	1	
IV	17	44	19	01		Calle	Somiedo		T	263	137	126	
IV	17	44	19	01		Calle	Soto del Barco		T	402	191	211	
IV	17	44	19	01		Calle	Teverga		T	397	185	212	
IV	17	44	19	01		Calle	Tineo		T	782	370	412	
IV	17	44	19	01		Calle	Urogallo, El		T	0	0	0	
IV	17	44	19	01		Calle	Valdés		T	331	158	173	
IV	17	44	19	01		Calle	Vázquez de Mella		T	1.592	711	881	
IV	17	44	19	01		Calle	Victor Hevia		T	665	313	352	
IV	17	44	19	01		Plaza	Voladores de Papanla		T	0	0	0	
IV	17	44	19	01		Calle	Yemes y Tameza		T	56	23	33	
IV	17	44	19	01		Lugar	Zurraquera, La		T	0	0	0	
IV	17	44	27			SAN CLAUDIO/SAN CLOYO			P	228	110	118	
IV	17	44	27	14		MACES (LES)			T	228	110	118	

IV	18	ZONA BÁSICA DE SALUD IV.18: Oviedo - Naranco					12.673	5.976	6.697			
IV	18	44			OVIEDO			P	12.673	5.976	6.697	
IV	18	44	15		NARANCO			T	99	55	44	
IV	18	44	19		OVIEDO/UIÉU			P	12.574	5.921	6.653	
IV	18	44	19	01		OVIEDO/UIÉU		P	12.574	5.921	6.653	
IV	18	44	19	01		Calle	Acisclo Muñiz Vigo	T	0	0	0	
IV	18	44	19	01		Paseo	Aida Lafuente	T	0	0	0	
IV	18	44	19	01		Calle	Almacenes Industriales	T	185	86	99	
IV	18	44	19	01		Calle	Arcipreste de Hita	T	0	0	0	
IV	18	44	19	01		Calle	Augusto Junquera	T	1.005	459	546	
IV	18	44	19	01		Calle	Belamino Cabal	T	318	150	168	
IV	18	44	19	01		Calle	Calderón de la Barca	T	21	11	10	
IV	18	44	19	01		Calle	Coronel Bobes	T	330	150	180	
IV	18	44	19	01		Calle	Cuatro Ases Canción Asturiana	T	7	4	3	
IV	18	44	19	01		Calle	Ernesto Winter Blanco	T	0	0	0	
IV	18	44	19	01		Calle	Fernández de Oviedo	T	421	200	221	
IV	18	44	19	01		Calle	Fernando de Rojas	T	0	0	0	
IV	18	44	19	01		Plaza	Ferrovianos, De los	T	0	0	0	
IV	18	44	19	01		Calle	Hermanas Sánchez Tamargo	T	0	0	0	
IV	18	44	19	01		Calle	Hermanos Villanueva	T	28	10	18	
IV	18	44	19	01		Calle	Ingeniero Patac	T	7	4	3	
IV	18	44	19	01		Calle	Jersey City	T	322	165	157	
IV	18	44	19	01		Plaza	Juan Pablo II	T	0	0	0	
IV	18	44	19	01		Calle	Juan Valera	T	25	9	16	
IV	18	44	19	01		Plaza	Kike Gómez Haces	T	0	0	0	
IV	18	44	19	01		Calle	Lorenzo Abruñedo	T	752	365	387	
IV	18	44	19	01		Calle	Menéndez y Pelayo	T	994	467	527	
IV	18	44	19	01		Calle	Monseñor Óscar Arnulfo Romero	T	267	134	133	
IV	18	44	19	01		Calle	Monte Auseva	T	189	75	114	
IV	18	44	19	01		Calle	Monte Gamonal	T	1.201	558	643	
IV	18	44	19	01		Calle	Montes del Aramo	T	12	5	7	
IV	18	44	19	01		Calle	Montes del Sueve	T	790	344	446	
IV	18	44	19	01		Avda.	Monumentos, De los	0002	9998	102	52	50
IV	18	44	19	01		Calle	Narango de Bulnes	T	286	133	153	
IV	18	44	19	01		Calle	Nicolás Soria	T	220	116	104	
IV	18	44	19	01		Calle	Orlando Pelayo	T	42	22	20	
IV	18	44	19	01		Avda.	Pando, De	0002	9998	178	78	100
IV	18	44	19	01		Calle	Pedro Caravía	T	2	1	1	
IV	18	44	19	01		Calle	Peña Santa de Enol	T	390	175	215	
IV	18	44	19	01		Calle	Peña Ubiña	T	32	15	17	
IV	18	44	19	01		Calle	Pérez Galdós	T	0	0	0	
IV	18	44	19	01		Calle	Pintor César González-Pola	T	21	13	8	
IV	18	44	19	01		Calle	Pintor Francisco Casariego	T	42	19	23	
IV	18	44	19	01		Calle	Pintor José Pérez Jiménez	T	39	24	15	
IV	18	44	19	01		Calle	Poetas Gamoneda	T	229	98	131	
IV	18	44	19	01		Calle	Quevedo	T	5	3	2	
IV	18	44	19	01		Calle	Reconquista	T	0	0	0	
IV	18	44	19	01		Calle	Ricardo Montes	T	715	341	374	
IV	18	44	19	01		Calle	Roberto Frasinelli	T	121	58	63	
IV	18	44	19	01		Calle	San José de Calasanz	T	185	90	95	
IV	18	44	19	01		Calle	San Marcelino Champagnat	T	0	0	0	
IV	18	44	19	01		Avda.	San Pedro de los Arcos	T	76	42	34	
IV	18	44	19	01		Calle	Santiago de Compostela	0002	9998	303	158	145
IV	18	44	19	01		Calle	Teodoro Cuesta	T	538	242	296	
IV	18	44	19	01		Calle	Tito Bustillo	T	550	250	300	
IV	18	44	19	01		Calle	Torrecedredo	T	917	442	475	
IV	18	44	19	01		Calle	Torreveja	T	191	102	89	
IV	18	44	19	01		Calle	Viseu	T	474	232	242	
IV	18	44	19	01		Calle	Vital Aza	T	42	19	23	
IV	19	ZONA BÁSICA DE SALUD IV.19: Oviedo - La Corredoria					22.198	10.682	11.516			
IV	19	44			OVIEDO			P	22.198	10.682	11.516	
IV	19	44	19		OVIEDO/UIÉU			P	21.887	10.520	11.367	
IV	19	44	19	01		OVIEDO/UIÉU		P	6.737	3.267	3.470	
IV	19	44	19	01				P	6.737	3.267	3.470	
IV	19	44	19	01		Plaza	Abogado de Oficio	T	0	0	0	
IV	19	44	19	01		Plaza	Academia Ojanguren	0001	0001	0	0	
IV	19	44	19	01		Plaza	Academia Ojanguren	0003	0003	0	0	
IV	19	44	19	01		Plaza	Academia Ojanguren	0002	0002	0	0	
IV	19	44	19	01		Plaza	Academia Ojanguren	0004	0004	0	0	
IV	19	44	19	01		Calle	Alfredo Blanco	T	210	86	124	
IV	19	44	19	01		Calle	Angustias Pinto	T	52	29	23	
IV	19	44	19	01		Calle	Antidio Velasco	T	56	31	25	
IV	19	44	19	01		Calle	Arroyo Vaqueros	T	769	383	386	
IV	19	44	19	01		Camino	Carisa, De la	T	56	23	33	
IV	19	44	19	01		Calle	Carlos Prieto	T	173	71	102	
IV	19	44	19	01		Calle	Colegio Dulce Nombre de Jesús (Dominicas)	T	0	0	0	
IV	19	44	19	01		Calle	Colegio Hispania	T	229	101	128	
IV	19	44	19	01		Calle	Colegio San Ignacio	T	863	437	426	
IV	19	44	19	01		Calle	Colegio San Isidoro	T	0	0	0	
IV	19	44	19	01		Calle	Colegio Santa Teresa de Jesús	T	0	0	0	

IV	19	44	19	01		Calle	Colegio Santo Ángel de la Guarda			T	105	47	58
IV	19	44	19	01		Calle	Colegio Santo Domingo de Guzmán			T	0	0	0
IV	19	44	19	01		Calle	Colegio Virgen Milagrosa			T	0	0	0
IV	19	44	19	01		Calle	Doña Iluminada			T	189	93	96
IV	19	44	19	01		Plaza	Enseñanza, De la			T	140	77	63
IV	19	44	19	01		Calle	José Uría Uría			T	362	178	184
IV	19	44	19	01		Calle	Juan Cordero			T	56	25	31
IV	19	44	19	01		Calle	Julio Álvarez "Mendo"			T	507	265	242
IV	19	44	19	01		Calle	Llaviada	0002	0010	T	237	112	125
IV	19	44	19	01		Calle	Lucas Rodríguez-Pire			T	89	38	51
IV	19	44	19	01		Calle	Manuel Crespo			T	0	0	0
IV	19	44	19	01		Calle	Matuques, Les			T	122	58	64
IV	19	44	19	01		Calle	Media Legua, La			T	1.011	491	520
IV	19	44	19	01		Calle	Molín los Cañales			T	3	1	2
IV	19	44	19	01		Calle	Molinos de Sinicio			T	0	0	0
IV	19	44	19	01		Plaza	Montañeros Vetusta			T	0	0	0
IV	19	44	19	01		Calle	Nachin de Nacha			T	21	9	12
IV	19	44	19	01		Calle	Presidente Adolfo Suárez			T	0	0	0
IV	19	44	19	01		Plaza	Quin El Pescador			T	479	234	245
IV	19	44	19	01		Calle	Sabino Álvarez-Gendín			T	69	32	37
IV	19	44	19	01		Calle	Talleres de Carros			T	150	74	76
IV	19	44	19	01		Calle	Tigre Juan			T	339	149	190
IV	19	44	19	01		Calle	Traponés, Los			T	450	223	227
IV	19	44	19	06			CORREDORIA (LA)			P	14.979	7.170	7.809
IV	19	44	19	06						P	14.979	7.170	7.809
IV	19	44	19	06		Calle	Aguamiera			T	350	174	176
IV	19	44	19	06		Calle	Anabel Santiago Sánchez			T	101	45	56
IV	19	44	19	06		Calle	Angeles Muñiz Heres (Gelinós)			T	0	0	0
IV	19	44	19	06		Calle	Ataulfo Lada Camblor			T	0	0	0
IV	19	44	19	06		Calle	Bravón, El			T	0	0	0
IV	19	44	19	06		Parque	Cabornia, De la			T	0	0	0
IV	19	44	19	06		Calle	Campos, Los			T	76	35	41
IV	19	44	19	06		Calle	Cardenal Álvarez Martínez			T	520	257	263
IV	19	44	19	06		Calle	Ciudades Unidas			T	285	142	143
IV	19	44	19	06		Calle	Colenxu			T	274	125	149
IV	19	44	19	06		Plaza	Conceyín, Del			T	0	0	0
IV	19	44	19	06		Lugar	Conceyín-Corredoria			T	7	4	3
IV	19	44	19	06		Ctra.	Corredoria Alta	0017	9999	P	129	57	72
IV	19	44	19	06		Ctra.	Corredoria Alta	0002	9998	P	665	299	366
IV	19	44	19	06		Ctra.	Corredoria Baja			T	406	191	215
IV	19	44	19	06		Lugar	Cortijo, El			T	261	129	132
IV	19	44	19	06		Plaza	Cuatro Caños			T	289	140	149
IV	19	44	19	06		Calle	Daniel Moyano			T	913	439	474
IV	19	44	19	06		Calle	Diamantina Rodríguez			T	84	39	45
IV	19	44	19	06		Calle	Doctor Pedro Quirós	0001	9999	P	151	72	79
IV	19	44	19	06		Calle	Eduardo de Fraga Torrejón			T	256	120	136
IV	19	44	19	06		Calle	Emilio Llana			T	195	99	96
IV	19	44	19	06		Plaza	Emilio Sagi			T	0	0	0
IV	19	44	19	06		Calle	Enrique Claverol			T	70	36	34
IV	19	44	19	06		Ctra.	Estrecha, La	0015	0043	P	4	1	3
IV	19	44	19	06		Ctra.	Estrecha, La	0016	0050	P	898	411	487
IV	19	44	19	06		Calle	Francisco Pintado Fe			T	401	195	206
IV	19	44	19	06		Calle	Fuente del Río (Corredoria)			T	0	0	0
IV	19	44	19	06		Plaza	Fuente la Braña			T	637	321	316
IV	19	44	19	06		Avda.	Gijón, De			T	44	21	23
IV	19	44	19	06		Calle	Ignacio Herrero Garralda			T	703	338	365
IV	19	44	19	06		Calle	Jaime Truyols Santonja			T	677	328	349
IV	19	44	19	06		Calle	Jardín			T	293	126	167
IV	19	44	19	06		Calle	Jesús Castro			T	221	106	115
IV	19	44	19	06		Calle	Jorge Tuyá			T	343	164	179
IV	19	44	19	06		Plaza	José González "El Presi"			T	97	52	45
IV	19	44	19	06		Calle	José Manuel Fuente "El Tarangu"			T	457	226	231
IV	19	44	19	06		Calle	José Martínez "Botón"			T	70	35	35
IV	19	44	19	06		Calle	José Menéndez Carreño "Cuchichi"			T	460	227	233
IV	19	44	19	06		Calle	José Noriega			T	77	33	44
IV	19	44	19	06		Calle	José Remis Ovalle			T	71	35	36
IV	19	44	19	06		Calle	José Requejo			T	173	84	89
IV	19	44	19	06		Calle	Josefina Argüelles			T	105	52	53
IV	19	44	19	06		Plaza	Juanín de Mieres			T	207	99	108
IV	19	44	19	06		Calle	Llaviada	0001	0011	T	366	176	190
IV	19	44	19	06		Plaza	Luis Fernández Coronado			T	0	0	0
IV	19	44	19	06		Calle	Maestro Don Marciano			T	334	170	164
IV	19	44	19	06		Calle	Manolo Ponteó			T	92	40	52
IV	19	44	19	06		Calle	Molín de Pachón			T	254	112	142
IV	19	44	19	06		Calle	Molín el Toro			T	215	112	103
IV	19	44	19	06		Calle	Molín la Casuca			T	550	275	275
IV	19	44	19	06		Calle	Molín la Frera			T	0	0	0
IV	19	44	19	06		Parque	Nora, De la			T	0	0	0
IV	19	44	19	06		Parque	Nueva Corredoria			T	0	0	0
IV	19	44	19	06		Calle	Obdulia Álvarez "La Busdonga"			T	41	21	20
IV	19	44	19	06		Plaza	Oviedo Moderno, C .F. Femenino	0001	0001	T	0	0	0
IV	19	44	19	06		Plaza	Oviedo Moderno, C .F. Femenino	0003	0003	T	0	0	0
IV	19	44	19	06		Plaza	Oviedo Moderno, C .F. Femenino	0002	0002	T	0	0	0
IV	19	44	19	06		Plaza	Oviedo Moderno, C .F. Femenino	0004	0004	T	0	0	0
IV	19	44	19	06		Calle	Pablo Alonso Rato			T	847	374	473
IV	19	44	19	06		Pasaje	Parada de Postas			T	32	13	19
IV	19	44	19	06		Calle	Ramón Romea			T	267	132	135
IV	19	44	19	06		Calle	Riera, La			T	406	202	204
IV	19	44	19	06		Plaza	Rodrigo Suárez García			T	0	0	0
IV	19	44	19	06		Calle	Tahona, La			T	0	0	0
IV	19	44	19	06		Calle	Vicente Miranda			T	293	134	159
IV	19	44	19	06		Plaza	Viveros, Los			T	0	0	0
IV	19	44	19	06		Calle	Xuacu el de Sama			T	312	152	160
IV	19	44	19	06						T	0	0	0
IV	19	44	19	07			CUYENCES			T	129	61	68
IV	19	44	19	09			GRANXA (LA)			T	42	22	20
IV	19	44	19	32			VILLAPERI			T	311	162	149

IV	20				ZONA BÁSICA DE SALUD IV.20: Siero-La Fresneda- Llanera				7.469	3.725	3.744	
IV	20	35			LLANERA				P	2.851	1.405	1.446
IV	20	35	06		LUGO				P	185	92	93
IV	20	35	06	05	FONCIELLO				T	185	92	93
IV	20	35	07		PRUVIA				P	2.666	1.313	1.353
IV	20	35	07	05	LOTERO				T	20	10	10
IV	20	35	07	06	LLOMBA (LA)				T	43	24	19
IV	20	35	07	10	PUGA				T	21	11	10
IV	20	35	07	12	SANTA EULALIA				T	2.086	1.021	1.065
IV	20	35	07	13	PRUVIA DE ABAJO				T	349	170	179
IV	20	35	07	14	PRUVIA DE ARRIBA				T	147	77	70
IV	20	66			SIERO				P	4.618	2.320	2.298
IV	20	66	01		ANES/SAMARTINDIANES				P	73	38	35
IV	20	66	01	02	BARGANIZA (LA)				T	73	38	35
IV	20	66	27		VIELLA				P	4.545	2.282	2.263
IV	20	66	27	06	URBANIZACIÓN LA FRESNEDA				T	4.545	2.282	2.263
IV	E01				ZONA ESPECIAL DE SALUD IV.01E: Belmonte de Miranda					1.425	761	664
IV	E01	05			BELMONTE DE MIRANDA				T	1.425	761	664
IV	E02				ZONA ESPECIAL DE SALUD IV.02E: Teverga - Proaza - Quirós - Santo Adriano					3.695	2.074	1.621
IV	E02	52			PROAZA				T	715	420	295
IV	E02	53			QUIRÓS				P	1.168	679	489
IV	E02	53	01		AGÜERAS (LAS)				T	139	81	58
IV	E02	53	02		ARROXO				T	63	35	28
IV	E02	53	03		BÁRZANA				T	300	163	137
IV	E02	53	04		BERMIEGO				T	60	33	27
IV	E02	53	05		CASARES				T	84	50	34
IV	E02	53	06		CINFUEGOS				T	65	41	24
IV	E02	53	07		L.LINDES				T	71	44	27
IV	E02	53	08		CHANUCES				T	42	27	15
IV	E02	53	09		MURIEL.LOS				T	33	23	10
IV	E02	53	10		NIMBRA				T	108	62	46
IV	E02	53	12		RICAO				T	76	47	29
IV	E02	53	13		SALCEO				T	127	73	54
IV	E02	64			SANTO ADRIANO				P	233	106	127
IV	E02	64	01		CASTAÑO'L MONTE				T	30	19	11
IV	E02	64	03		TUNÓN				T	71	35	36
IV	E02	64	04		VILLANUEVA				T	132	52	80
IV	E02	72			TEVERGA				T	1.579	869	710
IV	E03				ZONA ESPECIAL DE SALUD IV.03E: Somiedo					1.100	647	453
IV	E03	68			SOMIEDO				T	1.100	647	453
IV	E04				ZONA ESPECIAL DE SALUD IV.04E: Morcín - Riosa - La Ribera/Ribera de Arriba					6.303	3.182	3.121
IV	E04	38			MORCÍN				T	2.560	1.284	1.276
IV	E04	53			QUIRÓS				P	34	23	11
IV	E04	53	11		PEDROVEYA				T	34	23	11
IV	E04	57			RIBERA DE ARRIBA				T	1.865	938	927
IV	E04	58			RIOSA				T	1.805	914	891
IV	E04	64			SANTO ADRIANO				P	39	23	16
IV	E04	64	02		LLAVARES				T	39	23	16

Códigos					Domicilio Postal				Universo T=Total	Población (PMH 2022)		
Mapa Sanitario	Nomenclátor				ÁREA / ZBS / CONCEJO PARROQUIA Entidad singular	Vía				P=Pcial.	Total	Hombres
	ASA	ZBS	MUN	PAR		ESI	Tipo	Nombre Vía / Calle	EIN			
V					ÁREA SANITARIA V. CABECERA GIJÓN					292.884	138.178	154.706
V	01				ZONA BÁSICA DE SALUD V.01: Carreño					10.226	4.927	5.299
V	01	14			CARREÑO				T	10.226	4.927	5.299
V	02				ZONA BÁSICA DE SALUD V.02: Gijón - La Calzada					31.392	15.003	16.389
V	02	24			GIJÓN				P	31.392	15.003	16.389
V	02	24	08		FRESNO				T	451	218	233
V	02	24	09		GIJÓN/XIXÓN				P	29.915	14.264	15.651
V	02	24	09	01	GIJÓN/XIXÓN				P	29.915	14.264	15.651
V	02	24	09	01					P	29.915	14.264	15.651
V	02	24	09	01		Camino	Aboño, De (Jove)		T	3	3	0
V	02	24	09	01		Calle	Agustín Argüelles		T	284	136	148
V	02	24	09	01		Calle	Aire, Del		T	171	82	89
V	02	24	09	01		Calle	Alameda de Jove		T	225	103	122
V	02	24	09	01		Calle	Alejandro Farnesio		T	281	144	137
V	02	24	09	01		Calle	Alonso de Quintanilla		T	290	142	148
V	02	24	09	01		Calle	América del Sur		T	191	93	98
V	02	24	09	01		Calle	Andes		T	1.426	669	757
V	02	24	09	01		Camino	Arbeyal, Del		T	0	0	0
V	02	24	09	01		Calle	Árbol, El (Amao)		T	3	1	2
V	02	24	09	01		Calle	Arena, La (Amao)		T	19	10	9
V	02	24	09	01		Camino	Areneros, De los (Jove)		T	8	4	4
V	02	24	09	01		Avda.	Argentina		T	803	386	417
V	02	24	09	01		Camino	Amao (Amao)		T	48	29	19
V	02	24	09	01		Calle	Arquitecto Luis Bellido		T	0	0	0
V	02	24	09	01		Calle	Arquitecto Mariano Marín Magallán		T	98	50	48
V	02	24	09	01		Calle	Arquitecto Mariano Medarde		T	266	130	136
V	02	24	09	01		Calle	Arquitecto Miguel Díaz y Negrete		T	234	126	108
V	02	24	09	01		Calle	Arquitecto Miguel García de la Cruz		T	0	0	0
V	02	24	09	01		Ctra.	AS-19 (Gijón-Avilés)		T	0	0	0
V	02	24	09	01		Calle	Ateneo Obrero de La Calzada		T	93	41	52
V	02	24	09	01		Calle	Aurora de Albornoz	0003 0003	P	23	10	13
V	02	24	09	01		Calle	Aurora de Albornoz	0002 0004	P	1	0	1
V	02	24	09	01		Calle	Barcas, Las		T	330	161	169
V	02	24	09	01		Calle	Barros		T	158	87	71
V	02	24	09	01		Calle	Belice		T	14	9	5
V	02	24	09	01		Calle	Berto Turulla		T	0	0	0
V	02	24	09	01		Calle	Boal		T	108	52	56
V	02	24	09	01		Camino	Bocal, Del (Jove)		T	4	2	2
V	02	24	09	01		Calle	Bogota		T	251	117	134
V	02	24	09	01		Calle	Bolivia		T	131	66	65
V	02	24	09	01		Camino	Bomba, De la (Jove)		T	40	23	17
V	02	24	09	01		Calle	Brasil		T	575	261	314
V	02	24	09	01		Barrio	Cabañas		T	2	2	0
V	02	24	09	01		Camino	Cabañas, De Les (Jove)		T	15	9	6
V	02	24	09	01		Calle	Cabrilleros		T	310	134	176
V	02	24	09	01		Calle	Callao		T	116	56	60
V	02	24	09	01		Calle	Camino Rubín, De		T	749	357	392
V	02	24	09	01		Travesía	Camino Viejo del Musel (Amao)		T	12	7	5
V	02	24	09	01		Travesía	Campa 1, La (Amao)		T	5	3	2
V	02	24	09	01		Travesía	Campa 2, La (Amao)		T	2	1	1
V	02	24	09	01		Travesía	Campa 3, La (Amao)		T	6	4	2
V	02	24	09	01		Ctra.	Campa de Torres, De la		T	9	4	5
V	02	24	09	01		Camino	Campa, La (Amao)		T	26	12	14
V	02	24	09	01		Plaza	Campomanes, De		T	111	56	55
V	02	24	09	01		Calle	Campón		T	0	0	0
V	02	24	09	01		Camino	Candasina, De la (Jove)		T	14	8	6
V	02	24	09	01		Camino	Canónigo		T	2	1	1
V	02	24	09	01		Camino	Cantera, La (Amao)		T	8	4	4
V	02	24	09	01		Calle	Cardona		T	282	140	142
V	02	24	09	01		Calle	Carlos Prieto		T	13	9	4
V	02	24	09	01		Calle	Carlos V		T	255	111	144
V	02	24	09	01		Camino	Casa Barón, De (Jove)		T	6	4	2
V	02	24	09	01		Camino	Casa Campo, De (Jove)		T	5	3	2
V	02	24	09	01		Camino	Casa Lencia, De (Jove)		T	8	4	4
V	02	24	09	01		Camino	Casa Tuto, De (Jove)		T	3	2	1
V	02	24	09	01		Camino	Castañéu, Del (Jove-Veriña)		T	0	0	0
V	02	24	09	01		Camino	Cementeriu, Del (Jove)		T	0	0	0
V	02	24	09	01		Calle	Central		T	136	64	72
V	02	24	09	01		Avda.	Cerillero, Del		T	109	59	50
V	02	24	09	01		Calle	Coliseo		T	23	12	11
V	02	24	09	01		Calle	Colombia		T	186	89	97
V	02	24	09	01		Calle	Concejo de Allande		T	0	0	0
V	02	24	09	01		Calle	Concejo de Grado		T	0	0	0
V	02	24	09	01		Calle	Concejo de Illano		T	87	43	44
V	02	24	09	01		Calle	Concejo de Pesoz		T	91	45	46
V	02	24	09	01		Calle	Concejo de Proaza		T	0	0	0
V	02	24	09	01		Calle	Concejo de Salas		T	142	58	84
V	02	24	09	01		Calle	Concejo de Taramundi		T	0	0	0

V	02	24	09	01				Calle	Concejo de Villayón				T			112	53	59
V	02	24	09	01				Calle	Concejo Grandas de Salime				T			175	84	91
V	02	24	09	01				Calle	Concejo San Tirso de Abres				T			216	112	104
V	02	24	09	01				Calle	Costa Rica				T			143	69	74
V	02	24	09	01				Calle	Cuba				T			321	151	170
V	02	24	09	01				Calle	Cuestina, La (Armao)				T			13	5	8
V	02	24	09	01				Travesía	Cuestina, La (Armao)				T			1	1	0
V	02	24	09	01				Calle	Cueto				T			29	17	12
V	02	24	09	01				Calle	Daniel Cerra				T			570	247	323
V	02	24	09	01				Calle	Domingo Juliana				T			643	294	349
V	02	24	09	01				Calle	Don Juan de Austria				T			141	65	76
V	02	24	09	01				Calle	Ecuador				T			191	95	96
V	02	24	09	01				Calle	Editor Silverio Cañada				T			317	165	152
V	02	24	09	01				Avda.	Eduardo Castro				T			74	38	36
V	02	24	09	01				Calle	Elduayen				T			46	21	25
V	02	24	09	01				Travesía	Ería de Polía 1, de (Jove)				T			15	9	6
V	02	24	09	01				Travesía	Ería de Polía 2, De (Jove)				T			15	10	5
V	02	24	09	01				Camino	Ería de Polía, De (Jove)				T			115	58	57
V	02	24	09	01				Calle	Escuelas, Las (Armao)				T			30	12	18
V	02	24	09	01				Calle	Esperanza, La (Armao)				T			14	6	8
V	02	24	09	01				Calle	Espinosa				T			285	145	140
V	02	24	09	01				Calle	Este				T			40	19	21
V	02	24	09	01				Camino	Fabariegues, De les (Jove)				T			0	0	0
V	02	24	09	01				Calle	Federica Montseny				T			239	118	121
V	02	24	09	01				Travesía	Federica Montseny, De (Jove)				T			8	5	3
V	02	24	09	01				Camino	Felechoso, De (Jove)				T			20	8	12
V	02	24	09	01				Calle	Felipe II				T			306	144	162
V	02	24	09	01				Calle	Fernando Poo				T			22	7	15
V	02	24	09	01				Plaza	Fernando VI				T			74	41	33
V	02	24	09	01				Calle	Filipinas				T			86	47	39
V	02	24	09	01				Calle	Flórez Estrada				T			79	34	45
V	02	24	09	01				Calle	Francisco Eiriz				T			202	107	95
V	02	24	09	01				Camino	Fuente de la Piquera, De la (Jove)				T			0	0	0
V	02	24	09	01				Camino	Fuente del Cañu, De la (Jove)				T			22	12	10
V	02	24	09	01				Camino	Fuente del Cañu, De la (Veriña)				T			0	0	0
V	02	24	09	01				Calle	Gabino, Casas de				T			0	0	0
V	02	24	09	01				Calle	Gabriela Mistral				T			90	46	44
V	02	24	09	01				Avda.	Galicia	0095	0103	P				34	15	19
V	02	24	09	01				Avda.	Galicia	0088	0106	P				83	36	47
V	02	24	09	01				Calle	General San Martín				T			186	89	97
V	02	24	09	01				Calle	Gran Capitán				T			394	179	215
V	02	24	09	01				Calle	Guatemala				T			127	58	69
V	02	24	09	01				Calle	Hernán Cortés				T			491	235	256
V	02	24	09	01				Calle	Hernando de Soto				T			182	85	97
V	02	24	09	01				Calle	Honduras				T			285	128	157
V	02	24	09	01				Camino	Hospital, Del (Jove)				T			6	3	3
V	02	24	09	01				Travesía	Hospital, Del (Jove)				T			3	2	1
V	02	24	09	01				Camino	Iglesia, De la (Jove)				T			14	11	3
V	02	24	09	01				Travesía	Iglesia, De la (Jove)				T			29	16	13
V	02	24	09	01				Calle	Industrias, Las				T			546	257	289
V	02	24	09	01				Plaza	Institución Libre de Enseñanza				T			76	36	40
V	02	24	09	01				Calle	Isidoro Acevedo				T			93	45	48
V	02	24	09	01				Travesía	Isidoro Acevedo 1, de (Jove)				T			2	1	1
V	02	24	09	01				Travesía	Isidoro Acevedo 2, De (Jove)				T			2	1	1
V	02	24	09	01				Travesía	Isidoro Acevedo 3, De (Jove)				T			12	6	6
V	02	24	09	01				Camino	José El Maestro, De (Jove)				T			12	7	5
V	02	24	09	01				Calle	José Martí				T			195	98	97
V	02	24	09	01				Calle	José Ramón González-Regueral				T			13	5	8
V	02	24	09	01				Barrio	Jove de Arriba				T			2	2	0
V	02	24	09	01				Barrio	Jove del Medio				T			1	0	1
V	02	24	09	01				Calle	K-13				T			0	0	0
V	02	24	09	01				Calle	K-14				T			0	0	0
V	02	24	09	01				Calle	K-17				T			0	0	0
V	02	24	09	01				Calle	K-2				T			0	0	0
V	02	24	09	01				Calle	K-23				T			0	0	0
V	02	24	09	01				Calle	K-28				T			0	0	0
V	02	24	09	01				Calle	K-3				T			0	0	0
V	02	24	09	01				Calle	K-30 (Jove del Medio)				T			0	0	0
V	02	24	09	01				Calle	K-4				T			0	0	0
V	02	24	09	01				Calle	K-5				T			0	0	0
V	02	24	09	01				Calle	K-7				T			0	0	0
V	02	24	09	01				Calle	K-8				T			0	0	0
V	02	24	09	01				Calle	Laboratorios	0001	0029	P				171	77	94
V	02	24	09	01				Calle	Laboratorios	0022	0028	P				49	26	23
V	02	24	09	01				Avda.	Lauredal, Del				T			85	45	40
V	02	24	09	01				Calle	Lima				T			108	49	59
V	02	24	09	01				Calle	Lucero	0015	9999	P				254	121	133
V	02	24	09	01				Calle	Lucero	0008	9998	P				76	37	39
V	02	24	09	01				Calle	Luis Braille				T			355	166	189
V	02	24	09	01				Calle	Macarena				T			55	30	25
V	02	24	09	01				Calle	Maestrina, La (Armao)				T			6	4	2
V	02	24	09	01				Calle	Maestro Amado Morán				T			483	233	250
V	02	24	09	01				Calle	Maestro Sergio Domingo				T			67	29	38
V	02	24	09	01				Calle	Magallanes				T			531	248	283
V	02	24	09	01				Calle	MAGALLANES INTERIOR				T			0	0	0
V	02	24	09	01				Calle	Manolo Quirós				T			181	96	85
V	02	24	09	01				Calle	Manuel Hevia Carriles				T			371	141	230
V	02	24	09	01				Calle	Manuel Rodríguez Álvarez				T			579	265	314
V	02	24	09	01				Calle	Margarita Xirgu				T			551	259	292
V	02	24	09	01				Calle	María Zambrano				T			486	221	265
V	02	24	09	01				Calle	Martín				T			514	229	285
V	02	24	09	01				Calle	Mata Jove				T			200	105	95
V	02	24	09	01				Plaza	Médico Félix Prieto				T			403	197	206
V	02	24	09	01				Calle	Méjico				T			199	104	95
V	02	24	09	01				Calle	Miguel Servet				T			740	348	392
V	02	24	09	01				Camino	Mina de los Areneros, De la (Jove)				T			6	3	3
V	02	24	09	01				Travesía	Mina de los Areneros, De la (Jove)				T			0	0	0
V	02	24	09	01				Camino	Monte de la Llana, Del (Jove-Veriña)				T			5	3	2
V	02	24	09	01				Camino	Monte de las Cabañas, Del (Jove)				T			4	3	1
V	02	24	09	01				Camino	Monticu, Del (Jove)				T			11	5	6

V	02	24	09	01			Barrio	Musel			T	10	4	6
V	02	24	09	01			Camino	Musel, El			T	1	1	0
V	02	24	09	01			Calle	Nicaragua			T	287	135	152
V	02	24	09	01			Grupo	Nuestra Señora del Carmen			T	253	123	130
V	02	24	09	01			Calle	Núñez de Balboa			T	310	151	159
V	02	24	09	01			Calle	Orellana			T	63	27	36
V	02	24	09	01			Calle	Orestes Menéndez			T	51	26	25
V	02	24	09	01			Calle	Oriental			T	301	157	144
V	02	24	09	01			Calle	Pablo Neruda			T	298	148	150
V	02	24	09	01			Calle	Pachín de Melás	0001	9999	P	42	21	21
V	02	24	09	01			Calle	Panamá			T	315	147	168
V	02	24	09	01			Camino	Paquet, De (Jove)			T	0	0	0
V	02	24	09	01			Calle	Paraguay			T	119	55	64
V	02	24	09	01			Camino	Parra, De la (Jove)			T	18	10	8
V	02	24	09	01			Calle	Perú			T	558	250	308
V	02	24	09	01			Calle	Pinzón			T	305	145	160
V	02	24	09	01			Camino	Piquera, De la (Jove)			T	12	7	5
V	02	24	09	01			Calle	Pizarro			T	278	132	146
V	02	24	09	01			Urbanización	Playa del Arbeyal			T	1	1	0
V	02	24	09	01			Calle	Pololo			T	0	0	0
V	02	24	09	01			Calle	Poniente			T	0	0	0
V	02	24	09	01			Avda.	Príncipe de Asturias	0000S	0000S	P	0	0	0
V	02	24	09	01			Avda.	Príncipe de Asturias	0001	9999	P	159	80	79
V	02	24	09	01			Avda.	Príncipe de Asturias	0036	9998	P	394	196	198
V	02	24	09	01			Calle	Prosperidad			T	71	43	28
V	02	24	09	01			Calle	Puerto Rico			T	941	456	485
V	02	24	09	01			Calle	Rafaela Lozana			T	0	0	0
V	02	24	09	01			Calle	Ramón González Fernández			T	161	71	90
V	02	24	09	01			Camino	Regatón, Del (Jove)			T	10	7	3
V	02	24	09	01			Travesía	Regatón, Del (Jove)			T	18	7	11
V	02	24	09	01			Grupo	Renfe (Calle Uruguay)			T	0	0	0
V	02	24	09	01			Calle	Román Fernández			T	8	4	4
V	02	24	09	01			Barrio	Rubín			T	0	0	0
V	02	24	09	01			Camino	Rubín, De (Jove)			T	59	27	32
V	02	24	09	01			Calle	Rufino García Sotura			T	137	66	71
V	02	24	09	01			Calle	Ruiz			T	192	85	107
V	02	24	09	01			Calle	San Salvador			T	73	33	40
V	02	24	09	01			Calle	Saturnino Villaverde			T	0	0	0
V	02	24	09	01			Calle	Simón Bolívar			T	56	21	35
V	02	24	09	01			Calle	Simón González			T	180	85	95
V	02	24	09	01			Calle	SIN IDENTIFICAR			T	19	11	8
V	02	24	09	01			Calle	Solar			T	4	3	1
V	02	24	09	01			Grupo	Tabacalera (Calle Brasil)			T	0	0	0
V	02	24	09	01			Camino	Tate, Del (Jove)			T	5	2	3
V	02	24	09	01			Camino	Tiro, Del (Jove)			T	2	1	1
V	02	24	09	01			Calle	Toledo			T	172	81	91
V	02	24	09	01			Calle	Torno			T	314	141	173
V	02	24	09	01			Lugar	Torre			T	1	1	0
V	02	24	09	01			Barrio	Torres			T	0	0	0
V	02	24	09	01			Camino	Transformador, Del (Jove)			T	2	1	1
V	02	24	09	01			Calle	Uruguay			T	260	111	149
V	02	24	09	01			Calle	Venezuela			T	193	93	100
V	02	24	09	01			Calle	Verónica			T	3	1	2
V	02	24	09	01			Calle	Vicente Fernández			T	48	21	27
V	02	24	09	01			Calle	Victoria Kent			T	10	2	8
V	02	24	09	01			Camino	Viejo de la Campa (Jove)			T	87	38	49
V	02	24	09	01			Camino	Viejo del Musel (Jove)			T	91	48	43
V	02	24	09	01			Grupo	Virgen de la Soledad			T	280	146	134
V	02	24	16			PUAO					T	254	116	138
V	02	24	21			SERÍN					T	251	130	121
V	02	24	23			SAN ANDRÉS DE LOS TACONES					T	116	63	53
V	02	24	25			VERIÑA					T	405	212	193
V	03					ZONA BÁSICA DE SALUD V.03: Gijón - Natahoyo - Tremañes						17.742	8.538	9.204
V	03	24				GIJÓN						17.742	8.538	9.204
V	03	24	09			GIJÓN/XIXÓN					P	17.742	8.538	9.204
V	03	24	09	01		GIJÓN/XIXÓN					P	17.742	8.538	9.204
V	03	24	09	01			Camino	Abajo De (Tremañes)			T	19	10	9
V	03	24	09	01			Calle	Agustín Suárez			T	2	2	0
V	03	24	09	01			Calle	Aida Lafuente			T	0	0	0
V	03	24	09	01			Travesía	Alfredo Liñero Rivero	0001	0159	T	8	3	5
V	03	24	09	01			Travesía	Alfredo Liñero Rivero	0002	0160	T	0	0	0
V	03	24	09	01			Calle	América			T	2	2	0
V	03	24	09	01			Calle	Arcipreste de Hita			T	130	67	63
V	03	24	09	01			Camino	Arriba, De (Tremañes)			T	1	1	0
V	03	24	09	01			Ctra.	AS-326 (Tabaza-Tremañes)			T	32	12	20
V	03	24	09	01			Plaza	Asturcón			T	27	14	13
V	03	24	09	01			Calle	Atanasio Menéndez			T	1	1	0
V	03	24	09	01			Travesía	Atanasio Menéndez			T	0	0	0
V	03	24	09	01			Calle	Aurora de Alborno	0001	0001	P	1	1	0
V	03	24	09	01			Calle	Bailén			T	79	40	39
V	03	24	09	01			Calle	Balagón			T	56	22	34
V	03	24	09	01			Grupo	Balagón			T	0	0	0
V	03	24	09	01			Calle	Bazán			T	124	61	63
V	03	24	09	01			Calle	Bertolt Brecht			T	0	0	0
V	03	24	09	01			Calle	Birle, El			T	4	3	1
V	03	24	09	01			Calle	Bolera			T	2	0	2
V	03	24	09	01			Camino	Boroñada, De la (Tremañes)			T	4	2	2
V	03	24	09	01			Camino	Calderones, De los (Tremañes)			T	1	1	0
V	03	24	09	01			Camino	Caleyón, Del	0237	0491	P	0	0	0
V	03	24	09	01			Camino	Caleyón, Del	0130	0492	P	0	0	0
V	03	24	09	01			Camino	Caleyón, Del (Tremañes)			T	12	5	7
V	03	24	09	01			Avda.	Campones			T	107	52	55
V	03	24	09	01			Barrio	Campones			T	0	0	0
V	03	24	09	01			Camino	Caravacu, Del (Tremañes)			T	3	0	3
V	03	24	09	01			Barrio	Casas de Maximino Miyar			T	2	2	0
V	03	24	09	01			Camino	Casas de Maximino Miyar, De (Tremañes)			T	12	6	6
V	03	24	09	01			Calle	Cecilia			T	99	51	48

V	03	24	09	01			Camino	Cementerio, Del (Tremañes)	0001	0429	P		6	3	3
V	03	24	09	01			Camino	Cementerio, Del (Tremañes)	0002	0430	P		0	0	0
V	03	24	09	01			Calle	Cerñola			T		602	298	304
V	03	24	09	01			Calle	Chile			T		336	175	161
V	03	24	09	01			Plaza	Ciudad Habana			T		443	201	242
V	03	24	09	01			Lugar	Ciudad Promocional			T		0	0	0
V	03	24	09	01			Grupo	Constructora			T		155	74	81
V	03	24	09	01			Calle	Coroña			T		2	1	1
V	03	24	09	01			Calle	Cortes de Cádiz			T		437	186	251
V	03	24	09	01			Camino	Cortijo, Del			T		994	489	505
V	03	24	09	01			Calle	Cruz, La			T		2	1	1
V	03	24	09	01			Calle	Daóiz y Velarde			T		313	157	156
V	03	24	09	01			Barrio	Dehesa, La			T		0	0	0
V	03	24	09	01			Calle	Desfiladero de la Hermida			T		286	147	139
V	03	24	09	01			Calle	Desfiladero de los Arrudos			T		192	95	97
V	03	24	09	01			Calle	Desfiladero de los Beyos			T		173	74	99
V	03	24	09	01			Calle	Desfiladero les Xanes			T		264	117	147
V	03	24	09	01			Calle	Dorotea			T		32	21	11
V	03	24	09	01			Calle	Dos de Mayo			T		1.059	510	549
V	03	24	09	01			Barrio	El Monte (Tremañes)			T		0	0	0
V	03	24	09	01			Camino	Ería de Hermuña, De la (Tremañes)			T		0	0	0
V	03	24	09	01			Calle	Esperanza			T		65	36	29
V	03	24	09	01			Calle	Estadillo			T		77	37	40
V	03	24	09	01			Calle	Esther Sastre			T		118	51	67
V	03	24	09	01			Calle	Estrella			T		210	111	99
V	03	24	09	01			Camino	Fábrica de Loza			T		201	90	111
V	03	24	09	01			Calle	Factoría, La	0001	0565	P		0	0	0
V	03	24	09	01			Calle	Federico González-Fierro Botas			T		0	0	0
V	03	24	09	01			Calle	Fernín Suárez			T		42	20	22
V	03	24	09	01			Calle	Foces de Peñas Juntas			T		65	29	36
V	03	24	09	01			Calle	Foces del Pino			T		96	42	54
V	03	24	09	01			Calle	Foces del Río Aller			T		192	95	97
V	03	24	09	01			Calle	Forja, De la			T		5	3	2
V	03	24	09	01			Camino	Francia, De la (Tremañes)			T		9	4	5
V	03	24	09	01			Camino	Fuente, De la (Tremañes)			T		0	0	0
V	03	24	09	01			Avda.	Galicia	0001	0091	P		923	431	492
V	03	24	09	01			Avda.	Galicia	0002	0086	P		617	289	328
V	03	24	09	01			Calle	Gerona			T		35	17	18
V	03	24	09	01			Camino	Grupo Balagón, Del (Tremañes)			T		27	13	14
V	03	24	09	01			Camino	Hermuña, De la (Tremañes)			T		0	0	0
V	03	24	09	01			Ctra.	Iglesia, De la (Tremañes)			T		10	6	4
V	03	24	09	01			Calle	Independencia			T		191	92	99
V	03	24	09	01			Calle	Isaac Peral y Caballero			T		1	1	0
V	03	24	09	01			Avda.	JOSE MANUEL PALACIO ALVAREZ			T		1.175	547	628
V	03	24	09	01			Avda.	Juvería			T		0	0	0
V	03	24	09	01			Calle	Laboratorios	0002	0020	P		142	64	78
V	03	24	09	01			Avda.	Laminacion, De la			T		0	0	0
V	03	24	09	01			Calle	Lealtad			T		302	140	162
V	03	24	09	01			Calle	Lepanto			T		303	148	155
V	03	24	09	01			Avda.	Lloreda			T		4	3	1
V	03	24	09	01			Grupo	Lloreda			T		0	0	0
V	03	24	09	01			Lugar	Lloreda			T		2	2	0
V	03	24	09	01			Camino	Lloreda a La Picota, De (Tremañes)			T		24	9	15
V	03	24	09	01			Ctra.	Lloreda a Porceyo, De (Tremañes)			T		4	1	3
V	03	24	09	01			Camino	Lloreda, De (Tremañes)			T		5	2	3
V	03	24	09	01			Calle	Lloréu			T		165	81	84
V	03	24	09	01			Grupo	LOS LAURELES			T		0	0	0
V	03	24	09	01			Calle	Lucero	0001	0013	P		134	64	70
V	03	24	09	01			Calle	Lucero	0002	0006	P		0	0	0
V	03	24	09	01			Calle	Luis Fernández "Ludj"			T		0	0	0
V	03	24	09	01			Calle	Luz			T		24	12	12
V	03	24	09	01			Grupo	Maestros			T		0	0	0
V	03	24	09	01			Avda.	Manuel Sirgo			T		34	16	18
V	03	24	09	01			Travesía	Mar			T		23	10	13
V	03	24	09	01			Camino	Maravillas a Pumarín, De les (Tremañes)			T		0	0	0
V	03	24	09	01			Camino	Maravillas, De les (Tremañes)			T		9	7	2
V	03	24	09	01			Calle	María Dolores Muñiz Junquera			T		0	0	0
V	03	24	09	01			Calle	Mariana Pineda			T		0	0	0
V	03	24	09	01			Calle	Mariano Pola			T		418	210	208
V	03	24	09	01			Calle	Marruecos			T		394	197	197
V	03	24	09	01			Camino	Medio, Del (Tremañes)			T		9	5	4
V	03	24	09	01			Camino	Melón, Del (Tremañes)			T		2	0	2
V	03	24	09	01			Calle	Montemayor			T		0	0	0
V	03	24	09	01			Camino	Morán, de (Tremañes)			T		13	8	5
V	03	24	09	01			Avda.	Moreda			T		245	114	131
V	03	24	09	01			Calle	Móstoles			T		344	162	182
V	03	24	09	01			Barrio	Muría			T		1	1	0
V	03	24	09	01			Camino	Muría, De la (Tremañes)			T		8	4	4
V	03	24	09	01			Camino	Nieto, Del (Tremañes)			T		0	0	0
V	03	24	09	01			Calle	Nuestra Señora de las Mercedes			T		169	75	94
V	03	24	09	01			Calle	Pachín de Melás	0002	9998	P		247	116	131
V	03	24	09	01			Plaza	Padre Máximo González			T		30	17	13
V	03	24	09	01			Calle	Padre Montero			T		51	26	25
V	03	24	09	01			Camino	Paraxa, De la (Tremañes)			T		0	0	0
V	03	24	09	01			Calle	Parque de La Fábrica de Moreda			T		0	0	0
V	03	24	09	01			Callejón	Patio Miyar			T		0	0	0
V	03	24	09	01			Calle	Paulina Canga			T		0	0	0
V	03	24	09	01			Calle	Pavía			T		75	34	41
V	03	24	09	01			Calle	PEÑA, LA			T		171	95	76
V	03	24	09	01			Calle	Picos de Europa			T		60	29	31
V	03	24	09	01			Barrio	Picota			T		0	0	0
V	03	24	09	01			Camino	Picota, De la (Tremañes)			T		24	11	13
V	03	24	09	01			Calle	Piedra, La			T		0	0	0
V	03	24	09	01			Calle	Pinos			T		133	64	69
V	03	24	09	01			Calle	Pintora Pepa Osorio			T		140	63	77

V	03	24	09	01				Camino	Piñona, De la (Tremañes)			T		8	4	4
V	03	24	09	01				Lugar	Poblado de San Juan			T		0	0	0
V	03	24	09	01				Camino	Pontón, Del (Tremañes)			T		8	6	2
V	03	24	09	01				Camino	Porceyo a Tremañes, De	0421	1035	P		2	1	1
V	03	24	09	01				Camino	Porceyo a Tremañes, De	0544	9998	P		3	2	1
V	03	24	09	01				Calle	Ponvenir			T		5	2	3
V	03	24	09	01				Avda.	Príncipe de Asturias	0002	0034	P		578	280	298
V	03	24	09	01				Calle	Puente			T		27	12	15
V	03	24	09	01				Calle	Pureza			T		144	73	71
V	03	24	09	01				Camino	Quinta, De la (Tremañes)			T		7	4	3
V	03	24	09	01				Barrio	Quintana (Tremañes)			T		9	6	3
V	03	24	09	01				Travesía	Quintana, De la (Tremañes)			T		5	4	1
V	03	24	09	01				Calle	Ramón Menéndez Pidal			T		70	33	37
V	03	24	09	01				Camino	Regueres, De Les (Tremañes)			T		0	0	0
V	03	24	09	01				Grupo	Residencial Santaolaya			T		313	148	165
V	03	24	09	01				Calle	Rioja			T		83	48	35
V	03	24	09	01				Calle	Rosalía de Castro			T		652	311	341
V	03	24	09	01				Calle	Ruta del Alba			T		251	112	139
V	03	24	09	01				Calle	San Quintín			T		104	50	54
V	03	24	09	01				Calle	Senda del Arcediano			T		224	101	123
V	03	24	09	01				Camino	Serín, De (Tremañes)			T		8	6	2
V	03	24	09	01				Calle	Silencio			T		47	23	24
V	03	24	09	01				Calle	Socorro			T		64	33	31
V	03	24	09	01				Calle	Solidaridad, De la			T		544	279	265
V	03	24	09	01				Calle	Tina Modotti			T		0	0	0
V	03	24	09	01				Avda.	Transporte, Del			T		0	0	0
V	03	24	09	01				Lugar	Tremañes (Juvería)			T		1	0	1
V	03	24	09	01				Camino	Tremañes a Gijón, De (Tremañes)			T		16	7	9
V	03	24	09	01				Plaza	Urogallo			T		0	0	0
V	03	24	09	01				Camino	Valles, Del (Roces)	0002	9998	P		2	1	1
V	03	24	09	01				Camino	Vallina, De la (Tremañes)			T		0	0	0
V	03	24	09	01				Calle	Vicente Jove			T		333	176	157
V	03	24	09	01				Calle	Zaragoza			T		272	123	149
V	03	24	09	01				Calle	Zumalacarregui			T		170	82	88
V	04							ZONA BÁSICA DE SALUD V.04: Gijón Centro - Cimadevilla						21.425	9.667	11.758
V	04	24						GIJÓN				P		21.425	9.667	11.758
V	04	24	09					GIJÓN/XXÓN				P		21.425	9.667	11.758
V	04	24	09	01				GIJÓN/XXÓN				P		21.425	9.667	11.758
V	04	24	09	01								P		21.425	9.667	11.758
V	04	24	09	01				Calle	Acacia			T		12	7	5
V	04	24	09	01				Calle	Agua			T		20	9	11
V	04	24	09	01				Calle	Alesón			T		28	17	11
V	04	24	09	01				Calle	Alfredo Truán			T		304	118	186
V	04	24	09	01				Calle	Aller			T		24	12	12
V	04	24	09	01				Calle	Almacenes			T		117	55	62
V	04	24	09	01				Calle	Álvarez Garaya			T		251	120	131
V	04	24	09	01				Calle	Anguera			T		0	0	0
V	04	24	09	01				Calle	Anselmo Cifuentes			T		365	158	207
V	04	24	09	01				Plaza	Arcipreste Ramón Piquero			T		10	3	7
V	04	24	09	01				Calle	Argandona	0001	0017	P		174	80	94
V	04	24	09	01				Calle	Argandona	0002	0004	P		36	16	20
V	04	24	09	01				Calle	Artillería			T		111	50	61
V	04	24	09	01				Calle	Arzobispo Valdés			T		2	2	0
V	04	24	09	01				Calle	Asturias			T		204	99	105
V	04	24	09	01				Calle	Atalaya			T		0	0	0
V	04	24	09	01				Calle	Atocha			T		42	18	24
V	04	24	09	01				Tránsito	Atocha			T		6	3	3
V	04	24	09	01				Calle	Ave María			T		87	34	53
V	04	24	09	01				Calle	Batería			T		156	74	82
V	04	24	09	01				Calle	Begoña			T		347	154	193
V	04	24	09	01				Paseo	Begoña, De			T		258	116	142
V	04	24	09	01				Calle	Belmonte de Miranda			T		148	65	83
V	04	24	09	01				Calle	Blanca de los Ríos			T		0	0	0
V	04	24	09	01				Calle	Boquete de los Peligros			T		5	3	2
V	04	24	09	01				Calle	Buen Suceso			T		45	21	24
V	04	24	09	01				Calle	Cabrales	0001	0035	P		258	126	132
V	04	24	09	01				Calle	Cabrales	0002	0132	P		770	331	439
V	04	24	09	01				Calle	Camín de la Fontica (Salle, La)			T		0	0	0
V	04	24	09	01				Plaza	Campinos de Begoña			T		63	30	33
V	04	24	09	01				Calle	Campo Valdés			T		0	0	0
V	04	24	09	01				Calle	Capua	0002	9998	P		105	49	56
V	04	24	09	01				Calle	Carlos Bertrand			T		36	14	22
V	04	24	09	01				Calle	Carmen			T		129	55	74
V	04	24	09	01				Plaza	Carmen			T		22	9	13
V	04	24	09	01				Calle	Casilla			T		4	2	2
V	04	24	09	01				Travesía	Casilla			T		0	0	0
V	04	24	09	01				Calle	Casimiro Velasco			T		197	90	107
V	04	24	09	01				Calle	Castro Romano			T		84	41	43
V	04	24	09	01				Calle	Caveda	0001	0011	P		89	37	52
V	04	24	09	01				Calle	Caveda	0002	0016	P		136	64	72
V	04	24	09	01				Calle	Ceán Bermúdez	0001	0011	P		107	44	63
V	04	24	09	01				Calle	Ceán Bermúdez	0002	0014	P		125	51	74
V	04	24	09	01				Calle	Cervantes			T		80	43	37
V	04	24	09	01				Callejón	Cimadevilla			T		4	2	2
V	04	24	09	01				Plazuela	Cimadevilla			T		9	3	6
V	04	24	09	01				Calle	Claudio Alvargonzález			T		47	22	25
V	04	24	09	01				Calle	Colegiata			T		0	0	0
V	04	24	09	01				Plazoleta	Colegiata			T		1	1	0
V	04	24	09	01				Calle	Conde de Guadalhorce			T		51	23	28
V	04	24	09	01				Avda.	Constitución	0001	0017	P		183	83	100
V	04	24	09	01				Avda.	Constitución	0002	0010	P		282	133	149
V	04	24	09	01				Calle	Contracay			T		23	12	11
V	04	24	09	01				Travesía	Convento			T		147	68	79
V	04	24	09	01				Plazuela	Corrada			T		23	12	11
V	04	24	09	01				Tránsito	Corrada			T		0	0	0
V	04	24	09	01				Calle	Corrida			T		383	173	210
V	04	24	09	01				Avda.	Costa	0001	0039	P		129	45	84
V	04	24	09	01				Avda.	Costa	0002	0060	P		463	201	262
V	04	24	09	01				Calle	Costanilla de la Fuente Vieja			T		27	12	15

V	04	24	09	01			Calle	Covadonga	0009	9999	P		105	49	56
V	04	24	09	01			Calle	Covadonga	0002	9998	P		150	73	77
V	04	24	09	01			Calle	Cruces			T		30	17	13
V	04	24	09	01			Calle	Cueta del Cholo			T		7	4	3
V	04	24	09	01			Calle	Decano Prendes Pando	0001	9999	P		239	102	137
V	04	24	09	01			Calle	Diecisiete de Agosto			T		158	65	93
V	04	24	09	01			Calle	Dindurra	0001	0003	P		61	28	33
V	04	24	09	01			Calle	Dindurra	0002	0004	P		51	22	29
V	04	24	09	01			Calle	Domingo García la Fuente	0001	0003	P		50	20	30
V	04	24	09	01			Calle	Domingo García la Fuente	0002	0016	P		188	89	99
V	04	24	09	01			Calle	Domínguez Gil			T		120	51	69
V	04	24	09	01			Calle	Donato Argüelles			T		628	274	354
V	04	24	09	01			Calle	Eladio Verde			T		31	13	18
V	04	24	09	01			Calle	Electra	0001	0007	P		164	79	85
V	04	24	09	01			Calle	Electra	0002	0004	P		63	28	35
V	04	24	09	01			Calle	Emilio Villa			T		36	19	17
V	04	24	09	01			Calle	Enrique Iii			T		13	7	6
V	04	24	09	01			Calle	Escultor Sebastián Miranda			T		13	6	7
V	04	24	09	01			Calle	Espaciosa			T		0	0	0
V	04	24	09	01			Plaza	Estación de Langreo			T		14	9	5
V	04	24	09	01			Plaza	Estación del Norte, De la			T		0	0	0
V	04	24	09	01			Plaza	Europa, De			T		304	131	173
V	04	24	09	01			Calle	Eusebio Miranda			T		141	59	82
V	04	24	09	01			Calle	Felipe Menéndez			T		91	34	57
V	04	24	09	01			Plaza	Fermin García Bernardo			T		0	0	0
V	04	24	09	01			Calle	Fernández Vallín			T		34	14	20
V	04	24	09	01			Callejón	Fieras			T		0	0	0
V	04	24	09	01			Plazoleta	Florencio Rodríguez			T		22	13	9
V	04	24	09	01			Calle	Francisco Rodríguez Álvarez			T		73	35	38
V	04	24	09	01			Calle	Francisco Tomás y Valiente			T		0	0	0
V	04	24	09	01			Calle	Fuerte Viejo			T		313	152	161
V	04	24	09	01			Calle	Fundición			T		203	94	109
V	04	24	09	01			Calle	Gregorio García Jove			T		114	56	58
V	04	24	09	01			Avda.	Hermanos Felgueroso	0001	0013	P		214	95	119
V	04	24	09	01			Avda.	Hermanos Felgueroso	0002	0008	P		30	12	18
V	04	24	09	01			Calle	Honesto Batalón			T		438	214	224
V	04	24	09	01			Calle	Horno			T		25	14	11
V	04	24	09	01			Plaza	Humedal			T		224	102	122
V	04	24	09	01			Calle	Instituto			T		236	123	113
V	04	24	09	01			Plaza	Instituto			T		33	9	24
V	04	24	09	01			Plaza	Italia			T		0	0	0
V	04	24	09	01			Calle	Jacobo Olañeta			T		80	33	47
V	04	24	09	01			Calle	Jerónimo González			T		152	65	87
V	04	24	09	01			Calle	Joaquín Alonso Bonet			T		107	48	59
V	04	24	09	01			Calle	Joaquín Fernández Acebal			T		46	22	24
V	04	24	09	01			Calle	José las Clotas			T		75	33	42
V	04	24	09	01			Calle	Jovellanos			T		147	59	88
V	04	24	09	01			Plazoleta	Jovellanos			T		5	3	2
V	04	24	09	01			Calle	Julio Fernández			T		17	9	8
V	04	24	09	01			Calle	Julio Somoza			T		0	0	0
V	04	24	09	01			Calle	Langreo			T		115	53	62
V	04	24	09	01			Calle	León			T		61	29	32
V	04	24	09	01			Calle	Libertad			T		434	178	256
V	04	24	09	01			Calle	Linares Rivas			T		152	70	82
V	04	24	09	01			Calle	Llanes	0002	9998	P		104	49	55
V	04	24	09	01			Calle	Madrid			T		0	0	0
V	04	24	09	01			Calle	Maestrines			T		14	6	8
V	04	24	09	01			Calle	Magnus Blikstad	0001	0001	P		0	0	0
V	04	24	09	01			Avda.	Manuel Llanea	0002	0048	P		519	238	281
V	04	24	09	01			Calle	María Bandujo			T		75	36	39
V	04	24	09	01			Plaza	Marqués			T		111	52	59
V	04	24	09	01			Calle	Marqués de San Esteban			T		1.678	740	938
V	04	24	09	01			Calle	Martínez Marina			T		48	17	31
V	04	24	09	01			Calle	Matadero Viejo			T		62	31	31
V	04	24	09	01			Calle	Maternidad			T		0	0	0
V	04	24	09	01			Calle	Maximino Marino Fernández			T		0	0	0
V	04	24	09	01			Plaza	Mayor			T		15	9	6
V	04	24	09	01			Calle	Melquiades Álvarez			T		29	11	18
V	04	24	09	01			Calle	Menén Pérez			T		25	10	15
V	04	24	09	01			Calle	Menéndez Valdés			T		256	116	140
V	04	24	09	01			Calle	Merced, La			T		232	97	135
V	04	24	09	01			Calle	Mieres			T		289	147	142
V	04	24	09	01			Plaza	Monte de Piedad			T		3	0	3
V	04	24	09	01			Calle	Moros			T		226	102	124
V	04	24	09	01			Calle	Muelle de Oriente			T		0	0	0
V	04	24	09	01			Calle	Munuza			T		15	8	7
V	04	24	09	01			Calle	Muralla, La			T		66	29	37
V	04	24	09	01			Paseo	Muro de San Lorenzo			T		94	41	53
V	04	24	09	01			Calle	Navia			T		27	12	15
V	04	24	09	01			Plaza	Nicanor Piñole			T		192	90	102
V	04	24	09	01			Calle	Noreña			T		61	23	38
V	04	24	09	01			Calle	Numa Guilhou			T		159	73	86
V	04	24	09	01			Calle	Óscar Olavarría			T		42	25	17
V	04	24	09	01			Avda.	Pablo Iglesias	0001	0007	P		17	6	11
V	04	24	09	01			Calle	Padilla			T		160	73	87
V	04	24	09	01			Calle	Palacio Valdés			T		218	89	129
V	04	24	09	01			Calle	Palencia			T		107	46	61
V	04	24	09	01			Calle	Pedro Duro			T		117	48	69
V	04	24	09	01			Calle	Pedro Menéndez			T		19	7	12
V	04	24	09	01			Calle	Pelayo			T		62	35	27
V	04	24	09	01			Calle	Periodista Adeflor			T		56	23	33
V	04	24	09	01			Plaza	Periodista Arturo Arias			T		35	21	14
V	04	24	09	01			Calle	Pintor Mariano More			T		293	141	152
V	04	24	09	01			Avda.	Portugal	0002	0004	P		56	26	30
V	04	24	09	01			Calle	Recoletas			T		9	5	4
V	04	24	09	01			Travesía	Recoletas			T		0	0	0
V	04	24	09	01			Calle	Rectoría			T		34	20	14
V	04	24	09	01			Calle	Remedios, Los			T		36	18	18
V	04	24	09	01			Calle	Rodríguez San Pedro			T		22	14	8
V	04	24	09	01			Plaza	Romualdo Alvargonzález Lanquine			T		118	56	62

V	04	24	09	01			Calle	Rosario			T		128	70	58
V	04	24	09	01			Calle	Ruperto Velasco Heredia			T		48	27	21
V	04	24	09	01			Calle	Saavedra	0001	0011	P		223	97	126
V	04	24	09	01			Calle	Saavedra	0002	0010	P		6	3	3
V	04	24	09	01			Calle	Salamanca			T		0	0	0
V	04	24	09	01			Calle	Salustio Regueral			T		45	19	26
V	04	24	09	01			Calle	San Agustín			T		78	33	45
V	04	24	09	01			Calle	San Antonio			T		99	42	57
V	04	24	09	01			Calle	San Bernardo			T		774	357	417
V	04	24	09	01			Calle	San Melchor de Quirós			T		34	17	17
V	04	24	09	01			Tránsito	San Vicente Paúl			T		10	8	2
V	04	24	09	01			Calle	Santa Candida			T		78	36	42
V	04	24	09	01			Calle	Santa Elena			T		113	49	64
V	04	24	09	01			Calle	Santa Justa			T		189	84	105
V	04	24	09	01			Calle	Santa Lucía			T		55	22	33
V	04	24	09	01			Tránsito	Santa Luisa			T		31	11	20
V	04	24	09	01			Calle	Santa Rosa			T		14	5	9
V	04	24	09	01			Avda.	Schultz	0001	0027	P		142	68	74
V	04	24	09	01			Avda.	Schultz	0002	0038	P		214	90	124
V	04	24	09	01			Calle	Segovia			T		0	0	0
V	04	24	09	01			Plaza	Seis de Agosto			T		181	74	107
V	04	24	09	01			Calle	Soledad			T		25	10	15
V	04	24	09	01			Plazuela	Soledad			T		122	63	59
V	04	24	09	01			Calle	Subida al Cerro			T		15	10	5
V	04	24	09	01			Calle	Suerte			T		119	57	62
V	04	24	09	01			Calle	Tomas Zarracina			T		47	17	30
V	04	24	09	01			Calle	Trinidad			T		96	36	60
V	04	24	09	01			Calle	Valladolid			T		21	9	12
V	04	24	09	01			Calle	Veintisiete De Diciembre			T		17	9	8
V	04	24	09	01			Calle	Ventura Álvarez Sala			T		2	0	2
V	04	24	09	01			Calle	Vicaría			T		61	29	32
V	04	24	09	01			Calle	Vizconde De Campo Grande			T		1	1	0
V	05						ZONA BÁSICA DE SALUD V.05: Gijón - Perchera						17.161	8.130	9.031
V	05	24				GIJÓN					P	17.161	8.130	9.031	
V	05	24	09			GIJÓN/XXÓN					P	17.161	8.130	9.031	
V	05	24	09	01		GIJÓN/XXÓN					P	17.161	8.130	9.031	
V	05	24	09	01							P	17.161	8.130	9.031	
V	05	24	09	01								1	1	0	
V	05	24	09	01			Calle	Barreiro			T		84	47	37
V	05	24	09	01			Calle	Bohemia			T		0	0	0
V	05	24	09	01			Calle	Calixto Alvargonzález			T		0	0	0
V	05	24	09	01			Calle	Campona, La			T		208	98	110
V	05	24	09	01			Calle	Canónigo			T		11	5	6
V	05	24	09	01			Calle	Carlos Marx	0001	0099	P		123	59	64
V	05	24	09	01			Calle	Chopin			T		14	8	6
V	05	24	09	01			Calle	Cierva			T		0	0	0
V	05	24	09	01			Avda.	Constitución	0066	0212	P		1.351	641	710
V	05	24	09	01			Calle	Doctor Avelino González			T		222	106	116
V	05	24	09	01			Calle	Dolores Ibarruri			T		612	293	319
V	05	24	09	01			Calle	Entrego, El			T		207	94	113
V	05	24	09	01			Calle	Filósofo José Gaos			T		124	64	60
V	05	24	09	01			Calle	Gamboa			T		136	74	62
V	05	24	09	01			Calle	Jove y Hevia			T		326	156	170
V	05	24	09	01			Calle	Lanuzza			T		201	90	111
V	05	24	09	01			Calle	Magnus Blikstad	0087	9999	P		84	45	39
V	05	24	09	01			Calle	Magnus Blikstad	0062	0080	P		227	107	120
V	05	24	09	01			Calle	Manuel de Falla			T		2	1	1
V	05	24	09	01			Calle	Matemático Pedrayes			T		38	19	19
V	05	24	09	01			Calle	Monsacro	0001	0019	P		225	119	106
V	05	24	09	01			Calle	Monsacro	0002	0028	P		224	103	121
V	05	24	09	01			Calle	Monte de Deva			T		90	39	51
V	05	24	09	01			Calle	Munilla			T		326	152	174
V	05	24	09	01			Calle	Naranja de Bulnes	0001	0029	P		302	137	165
V	05	24	09	01			Calle	Naranja de Bulnes	0002	0030	P		523	253	270
V	05	24	09	01			Calle	Orán			T		418	200	218
V	05	24	09	01			Calle	Peña de los Cuatro Jueces			T		386	203	183
V	05	24	09	01			Calle	Peña Santa de Enol			T		562	273	289
V	05	24	09	01			Calle	Peña Ubiña			T		387	168	219
V	05	24	09	01			Avda.	Portugal	0000S	0000S	P		0	0	0
V	05	24	09	01			Avda.	Portugal	0047	9999	P		775	354	421
V	05	24	09	01			Avda.	Portugal	0064	0098	P		717	351	366
V	05	24	09	01			Calle	Puerto de Cerredo			T		796	378	418
V	05	24	09	01			Calle	Puerto de la Cubilla			T		301	149	152
V	05	24	09	01			Calle	Puerto de la Espina			T		146	70	76
V	05	24	09	01			Calle	Puerto de Leitariegos			T		800	372	428
V	05	24	09	01			Calle	Puerto de Pajares			T		414	195	219
V	05	24	09	01			Calle	Puerto de Piedrafita			T		238	109	129
V	05	24	09	01			Calle	Puerto de San Isidro			T		496	234	262
V	05	24	09	01			Calle	Puerto de Somiedo			T		540	234	306
V	05	24	09	01			Calle	Puerto de Tarna			T		523	245	278
V	05	24	09	01			Calle	Puerto de Ventana			T		864	398	466
V	05	24	09	01			Calle	Puerto del Palo			T		399	185	214
V	05	24	09	01			Calle	Puerto del Pontón			T		74	38	36
V	05	24	09	01			Calle	Puerto Vegarada			T		1	1	0
V	05	24	09	01			Calle	Santa Cruz			T		5	2	3
V	05	24	09	01			Calle	Santín			T		97	42	55
V	05	24	09	01			Calle	Sierra del Aramo			T		122	58	64
V	05	24	09	01			Calle	Sierra del Sueve			T		900	431	469
V	05	24	09	01			Calle	Sol			T		259	125	134
V	05	24	09	01			Calle	Torre Bermeja			T		478	224	254
V	05	24	09	01			Calle	Torrecedredo			T		381	187	194
V	05	24	09	01			Calle	Trueba			T		161	73	88
V	05	24	09	01			Ctra.	Vizcaína	0049	9999	P		19	8	11
V	05	24	09	01			Ctra.	Vizcaína	0050	9998	P		241	112	129

V	06				ZONA BÁSICA DE SALUD V.06: Gijón - Pumarín						21.857	10.193	11.664	
V	06	24			GIJÓN					P	21.857	10.193	11.664	
V	06	24	09			GIJÓN/XIXÓN				P	21.857	10.193	11.664	
V	06	24	09	01						P	21.857	10.193	11.664	
V	06	24	09	01						P	21.857	10.193	11.664	
V	06	24	09	01						P	21.857	10.193	11.664	
V	06	24	09	01		Calle	Álava		0001	0037	P	585	256	329
V	06	24	09	01		Calle	Álava		0002	0032	P	377	190	187
V	06	24	09	01		Travesía	Alcalá, De				T	3	0	3
V	06	24	09	01		Calle	Alcarria				T	381	174	207
V	06	24	09	01		Calle	Alonso de Ojeda				T	713	315	398
V	06	24	09	01		Calle	Ampurdán				T	456	222	234
V	06	24	09	01		Plaza	Ampurdán				T	151	79	72
V	06	24	09	01		Calle	Ana María		0001	0011	P	189	94	95
V	06	24	09	01		Calle	Ana María		0002	0012	P	145	67	78
V	06	24	09	01		Calle	Andalucía				T	876	398	478
V	06	24	09	01		Calle	Aragón				T	594	279	315
V	06	24	09	01		Calle	Badajoz		0001	0009	P	96	42	54
V	06	24	09	01		Calle	Badajoz		0002	0010	P	185	83	102
V	06	24	09	01		Calle	Baleares				T	1.020	462	558
V	06	24	09	01		Calle	Bélgica		0001	0007	P	81	34	47
V	06	24	09	01		Calle	Bélgica		0002	0010	P	6	2	4
V	06	24	09	01		Calle	Benito Conde				T	55	27	28
V	06	24	09	01		Calle	Bierzo, El				T	210	109	101
V	06	24	09	01		Grupo	Carsa				T	0	0	0
V	06	24	09	01		Grupo	Carsa (Fase 2)				T	0	0	0
V	06	24	09	01		Grupo	Carsa (Fase 3)				T	0	0	0
V	06	24	09	01		Calle	Cataluña				T	1.263	567	696
V	06	24	09	01		Calle	Clara Campoamor				T	204	92	112
V	06	24	09	01		Avda.	Constitución		0055	0115	P	615	293	322
V	06	24	09	01		Calle	Echegaray		0007	9999	P	398	202	196
V	06	24	09	01		Calle	Echegaray		0014	9998	P	256	124	132
V	06	24	09	01		Calle	Eleuterio Quintanilla		0013	0037	P	352	164	188
V	06	24	09	01		Calle	Eleuterio Quintanilla		0008	0040	P	499	232	267
V	06	24	09	01		Calle	Extremadura				T	451	224	227
V	06	24	09	01		Calle	Fernando Vela				T	75	32	43
V	06	24	09	01		Calle	Francisco Grande Covián				T	0	0	0
V	06	24	09	01		Avda.	Gaspar García Laviana		0000S	0000S	P	0	0	0
V	06	24	09	01		Avda.	Gaspar García Laviana		0001	0059	P	339	165	174
V	06	24	09	01		Avda.	Gaspar García Laviana		0002	0052	P	574	261	313
V	06	24	09	01		Calle	Goya				T	124	58	66
V	06	24	09	01		Calle	Guipúzcoa				T	1.503	701	802
V	06	24	09	01		Plaza	Ingeniero Orueta				T	0	0	0
V	06	24	09	01		Calle	Jesús González Alonso				T	240	123	117
V	06	24	09	01		Calle	Juan Alvargonzález		0001	0063	P	778	347	431
V	06	24	09	01		Calle	Juan Alvargonzález		0002	0046	P	749	364	385
V	06	24	09	01		Calle	Mancha, La				T	875	409	466
V	06	24	09	01		Calle	Mancha, La (Grupo Uninsa)				T	0	0	0
V	06	24	09	01		Grupo	Mil Quinientas Viviendas				T	3	1	2
V	06	24	09	01		Calle	Murcia				T	101	43	58
V	06	24	09	01		Calle	Murillo				T	0	0	0
V	06	24	09	01		Calle	Panadés				T	391	172	219
V	06	24	09	01		Calle	Pérez de Ayala		0002	0022	P	181	80	101
V	06	24	09	01		Grupo	PUMARIN URGISA BLOQUE A				T	0	0	0
V	06	24	09	01		Grupo	PUMARIN URGISA BLOQUE B				T	2	1	1
V	06	24	09	01		Grupo	PUMARIN URGISA BLOQUE C				T	0	0	0
V	06	24	09	01		Calle	Ribagorza				T	394	185	209
V	06	24	09	01		Calle	Río Eo		0001	0049	P	432	194	238
V	06	24	09	01		Calle	Río Muni				T	133	65	68
V	06	24	09	01		Calle	Roncal				T	776	370	406
V	06	24	09	01		Calle	Roncal (Grupo 214 Viviendas)				T	0	0	0
V	06	24	09	01		Calle	San Nicolás		0002	0074	P	351	159	192
V	06	24	09	01		Calle	Santa Rosalía				T	287	140	147
V	06	24	09	01		Avda.	Schultz		0082	9998	P	676	318	358
V	06	24	09	01		Calle	Severo Ochoa		0001	0093	P	891	431	460
V	06	24	09	01		Calle	Severo Ochoa		0002	0044	P	300	131	169
V	06	24	09	01		Calle	Siglo XX				T	246	120	126
V	06	24	09	01		Calle	Soria				T	627	292	335
V	06	24	09	01		Calle	Valencia				T	648	300	348
V	07				ZONA BÁSICA DE SALUD V.07: Gijón - Contrueces - Vega - La Camochoa						26.913	12.968	13.945	
V	07	24			GIJÓN					P	26.913	12.968	13.945	
V	07	24	01			VALDORNÓN				T	176	95	81	
V	07	24	04			CALDONES				T	456	235	221	
V	07	24	07			FANO				T	232	124	108	
V	07	24	09			GIJÓN/XIXÓN				P	20.561	9.875	10.686	
V	07	24	09	01						P	20.561	9.875	10.686	
V	07	24	09	01						P	20.561	9.875	10.686	
V	07	24	09	01		Camino	Alfredón, De (Roces)				T	17	8	9
V	07	24	09	01		Calle	Alicia Concepción Álvarez				T	1.031	480	551
V	07	24	09	01		Calle	Altamira				T	35	19	16
V	07	24	09	01		Calle	Ana María		0014	9998	P	152	70	82
V	07	24	09	01		Calle	Antolín de la Fuente Cla				T	107	46	61
V	07	24	09	01		Camino	Arbesú, De (Roces)				T	5	3	2
V	07	24	09	01		Ctra.	AS-377 (GIJON-POLA DE SIERO)		0002	0668	P	15	7	8
V	07	24	09	01		Autopista	AS-II		0001	1459	P	0	0	0
V	07	24	09	01		Autopista	AS-II		0002	1460	P	14	7	7
V	07	24	09	01		Camino	Baliciiega, De la (Roces)				T	2	1	1
V	07	24	09	01		Camino	Belga, De la (Roces)				T	0	0	0
V	07	24	09	01		Calle	Bélgica		0009	9999	P	139	58	81
V	07	24	09	01		Calle	Bélgica		0012	9998	P	31	15	16
V	07	24	09	01		Calle	Benito Otero Martínez				T	874	446	428
V	07	24	09	01		Camino	Bernardón, De (Roces)				T	16	5	11
V	07	24	09	01		Camino	Braña a Carretera del Obispo, De la (Roces)				T	0	0	0
V	07	24	09	01		Camino	Braña, De la (Roces)				T	19	9	10
V	07	24	09	01		Travesía	Braña, De la (Roces)				T	20	10	10
V	07	24	09	01		Camino	Cachai, De (Roces)				T	7	4	3
V	07	24	09	01		Barrio	Caleros, Los (Roces)				T	27	15	12
V	07	24	09	01		Camino	Caleros, Los (Roces)		0001	9999	P	87	43	44
V	07	24	09	01		Grupo	Caleros, Los (Roces)				T	64	29	35
V	07	24	09	01		Travesía	Caleros, Los (Roces)				T	30	13	17
V	07	24	09	01		Camino	Carbayera - La Perdiz (Roces)				T	0	0	0
V	07	24	09	01		Ctra.	Carbonera		0000S	0000S	P	0	0	0
V	07	24	09	01		Ctra.	Carbonera		0001	0063	P	170	73	97
V	07	24	09	01		Ctra.	Carbonera		0002	0054	P	265	126	139
V	07	24	09	01		Camino	Casa Tina, De (Roces)				T	9	5	4
V	07	24	09	01		Camino	Castañeu de la Vega, Del (Porceyo)							

V	07	24	09	01		Lugar	Ceares (Coría)			T	6	4	2
V	07	24	09	01		Barrio	Ceares (El Suco)			T	0	0	0
V	07	24	09	01		Barrio	Ceares (Gilledo)			T	0	0	0
V	07	24	09	01		Barrio	Ceares (Las Quintanas)			T	3	2	1
V	07	24	09	01		Camino	Ceares a Castiello, De	0001	0571	P	3	2	1
V	07	24	09	01		Camino	Ceares a Castiello, De	0002	0518	P	4	1	3
V	07	24	09	01		Barrio	Ceares Contrueces			T	0	0	0
V	07	24	09	01		Camino	Cementerio, Del			T	2	1	1
V	07	24	09	01		Calle	César Maese Alonso			T	610	317	293
V	07	24	09	01		Calle	Consolación			T	281	136	145
V	07	24	09	01		Calle	Constantino			T	81	36	45
V	07	24	09	01		Grupo	Contrueces			T	85	32	53
V	07	24	09	01		Camino	Coría a Santurio, De la	0002	9998	P	10	5	5
V	07	24	09	01		Camino	Coría, De la			T	12	6	6
V	07	24	09	01		Calle	Doctor Luis Heredia Román			T	123	69	54
V	07	24	09	01		Calle	Dolores			T	516	255	261
V	07	24	09	01		Calle	Eduardo Varela	0001	9999	P	0	0	0
V	07	24	09	01		Calle	Emilia Pardo Bazán			T	1	0	1
V	07	24	09	01		Calle	Ería de Valles			T	13	7	6
V	07	24	09	01		Camino	Ferrerín, Del (Roces)			T	4	1	3
V	07	24	09	01		Calle	Flores			T	0	0	0
V	07	24	09	01		Avda.	Gaspar García Laviana			T	0	0	0
V	07	24	09	01		Avda.	Gaspar García Laviana	0061	9999	P	347	170	177
V	07	24	09	01		Avda.	Gaspar García Laviana	0054	9998	P	12	4	8
V	07	24	09	01		Calle	Gemelos			T	0	0	0
V	07	24	09	01		Calle	Horacio Fernández Inguanzo			T	132	59	73
V	07	24	09	01		Camino	Homo, Del (Roces)			T	55	26	29
V	07	24	09	01		Travesía	Homo, Del (Roces)			T	5	3	2
V	07	24	09	01		Calle	Irene Fernández Perera	0001	0023	T	151	80	71
V	07	24	09	01		Calle	Irene Fernández Perera	0002	9998	T	204	101	103
V	07	24	09	01		Plaza	Jacques-Ives Cousteau			T	708	324	384
V	07	24	09	01		Calle	Japón	0001	0013	P	202	95	107
V	07	24	09	01		Calle	Japón	0002	0012	P	85	45	40
V	07	24	09	01		Calle	Jenaro Suárez Prendes			T	551	255	296
V	07	24	09	01		Calle	José Antón Magarzo			T	729	353	376
V	07	24	09	01		Calle	José María Martínez			T	54	28	26
V	07	24	09	01		Calle	Juan Muñiz Zapico			T	85	49	36
V	07	24	09	01		Calle	Leoncio Suárez	0039	9999	P	83	38	45
V	07	24	09	01		Calle	Leoncio Suárez	0056	9998	P	102	49	53
V	07	24	09	01		Camino	Llagar, Del (Roces)			T	9	6	3
V	07	24	09	01		Avda.	Llano, Del	0071	9999	P	0	0	0
V	07	24	09	01		Avda.	Llano, Del	0070	9998	P	0	0	0
V	07	24	09	01		Calle	María Dolores			T	248	121	127
V	07	24	09	01		Camino	Marruca a La Perdiz			T	3	1	2
V	07	24	09	01		Calle	Mon			T	344	152	192
V	07	24	09	01		Camino	Monticu, Del (Roces)			T	0	0	0
V	07	24	09	01		Calle	Niño Jesús			T	233	108	125
V	07	24	09	01		Camino	Nozaleda a Valles, De la (Roces)			T	11	7	4
V	07	24	09	01		Camino	Nozaleda, De la (Roces)			T	3	2	1
V	07	24	09	01		Travesía	Nozaleda, De la (Roces)			T	7	2	5
V	07	24	09	01		CRTA	OBISPO BLOQUES UNINSA			T	9	6	3
V	07	24	09	01		Ctra.	OBISPO BLOQUES UNINSA			T	14	3	11
V	07	24	09	01		Ctra.	Obispo, Del	0001	1349	P	683	325	358
V	07	24	09	01		Ctra.	Obispo, Del	0002	1350	P	630	300	330
V	07	24	09	01		Calle	Pablo de Olavide			T	249	118	131
V	07	24	09	01		Calle	Panes			T	9	6	3
V	07	24	09	01		Plaza	Patricio Adúriz Pérez			T	134	66	68
V	07	24	09	01		Camino	Perdiz (Roces)			T	0	0	0
V	07	24	09	01		Lugar	Perdiz, La (Roces)			T	3	2	1
V	07	24	09	01		Calle	Pilar			T	174	79	95
V	07	24	09	01		Calle	Pin de Pría			T	81	37	44
V	07	24	09	01		Calle	Pintor Manuel Medina			T	604	275	329
V	07	24	09	01		Camino	Pintu			T	0	0	0
V	07	24	09	01		Calle	Pío Baroja	0001	9999	P	101	49	52
V	07	24	09	01		Calle	Poeta Luis Álvarez Piñer			T	55	27	28
V	07	24	09	01		Camino	Prau, Del (Roces)			T	6	4	2
V	07	24	09	01		Calle	Ramón del Valle Inclán			T	0	0	0
V	07	24	09	01		Calle	Ramón Gómez Lozana			T	504	241	263
V	07	24	09	01		Camino	Rastrera, De la (Pedrera, La)	0002	0584	P	0	0	0
V	07	24	09	01		Camino	Reina, De la (Roces)			T	3	1	2
V	07	24	09	01		Calle	Río Cares			T	413	189	224
V	07	24	09	01		Calle	Río Cutis			T	0	0	0
V	07	24	09	01		Calle	Río Eo	0051	9999	P	75	36	39
V	07	24	09	01		Calle	Río Esva			T	177	89	88
V	07	24	09	01		Calle	Río Nalón			T	429	221	208
V	07	24	09	01		Calle	Río Narcea			T	431	191	240
V	07	24	09	01		Calle	Río Nervión			T	581	285	296
V	07	24	09	01		Calle	Río Piloña			T	107	52	55
V	07	24	09	01		Calle	Río Porcía			T	110	57	53
V	07	24	09	01		Calle	Río Sella			T	334	161	173
V	07	24	09	01		Calle	Río Sil			T	242	112	130
V	07	24	09	01		Lugar	Roces (Braña, La)			T	2	1	1
V	07	24	09	01		Avda.	Roces, De			T	1.167	581	586
V	07	24	09	01		Calle	Ronda Exterior			T	747	378	369
V	07	24	09	01		Camino	Saleru, Del (Roces)			T	0	0	0
V	07	24	09	01		Calle	San Félix			T	242	112	130
V	07	24	09	01		Calle	San Gabriel			T	202	104	98
V	07	24	09	01		Calle	San Guillermo			T	104	44	60
V	07	24	09	01		Calle	San Juan			T	708	339	369
V	07	24	09	01		Travesía	San Juan			T	0	0	0
V	07	24	09	01		Calle	San Juan del Vallés			T	8	3	5
V	07	24	09	01		Camino	San Juan, De (Roces)			T	9	5	4

V	07	24	09	01				Calle	San Manuel			T		183	87	96
V	07	24	09	01				Calle	San Matías			T		303	149	154
V	07	24	09	01				Calle	San Nicolás	0001	0047	P		363	173	190
V	07	24	09	01				Calle	Santa Amelia			T		1	1	0
V	07	24	09	01				Calle	Santa Eladia			T		547	259	288
V	07	24	09	01				Calle	Santa Irene			T		23	11	12
V	07	24	09	01				Camino	Santa María, De (Roces)			T		0	0	0
V	07	24	09	01				Calle	Santa Primitiva			T		19	10	9
V	07	24	09	01				Calle	Santiago			T		304	137	167
V	07	24	09	01				Calle	Santuario			T		39	17	22
V	07	24	09	01				Avda.	Schultz	0157	9999	P		128	56	72
V	07	24	09	01				Calle	Segundo Blanco			T		9	6	3
V	07	24	09	01				Camino	Sucu, Del			T		0	0	0
V	07	24	09	01				Camino	Torre, De La (Roces)			T		8	5	3
V	07	24	09	01				Camino	Trabanco, De (Roces)			T		2	1	1
V	07	24	09	01				Calle	Túnez			T		0	0	0
V	07	24	09	01				Calle	Veneranda Manzano			T		32	20	12
V	07	24	10				GRANDA					T		723	348	375
V	07	24	11				SAMARTÍN DE GÜERCES					T		347	178	169
V	07	24	13				LLAVANDERA					T		354	166	188
V	07	24	14				LEORIO/LLORIO					T		622	311	311
V	07	24	14				VEGA					T		3.442	1.636	1.806
V	08						ZONA BÁSICA DE SALUD V.08: Gijón - El Llano							27.822	12.915	14.907
V	08	24					GIJÓN					P		27.822	12.915	14.907
V	08	24	09				GIJÓN/XIXÓN					P		27.822	12.915	14.907
V	08	24	09	01			GIJÓN/XIXÓN					P		27.822	12.915	14.907
V	08	24	09	01								P		27.822	12.915	14.907
V	08	24	09	01				Calle	Adolfo Vega			T		207	103	104
V	08	24	09	01				Calle	Alegría			T		629	303	326
V	08	24	09	01				Calle	Amistad, La			T		80	41	39
V	08	24	09	01				Calle	Ana María	0015	9999	P		307	157	150
V	08	24	09	01				Calle	Ángeles, Los			T		362	146	216
V	08	24	09	01				Calle	Antonio Cabanilles			T		354	163	191
V	08	24	09	01				Calle	Antonio Cachero			T		229	96	133
V	08	24	09	01				Calle	Argandona	0019	9999	P		214	92	122
V	08	24	09	01				Calle	Argandona	0006	9998	P		265	115	150
V	08	24	09	01				Calle	Aurelio del Llano			T		28	12	16
V	08	24	09	01				Calle	Azcárraga			T		262	129	133
V	08	24	09	01				Calle	Balbin			T		195	104	91
V	08	24	09	01				Calle	Caveda	0013	9999	P		166	79	87
V	08	24	09	01				Calle	Caveda	0022	9998	P		226	105	121
V	08	24	09	01				Calle	Ceán Bermúdez	0013	9999	P		213	95	118
V	08	24	09	01				Calle	Ceán Bermúdez	0016	9998	P		233	106	127
V	08	24	09	01				Calle	Cuenca			T		106	46	60
V	08	24	09	01				Calle	Custodia			T		240	115	125
V	08	24	09	01				Calle	Domingo García la Fuente	0005	9999	P		115	54	61
V	08	24	09	01				Calle	Domingo García la Fuente	0018	9998	P		42	23	19
V	08	24	09	01				Calle	Electra	0009	9999	P		392	182	210
V	08	24	09	01				Calle	Electra	0006	9998	P		302	129	173
V	08	24	09	01				Calle	Eleuterio Quintanilla	0039	9999	P		357	164	193
V	08	24	09	01				Calle	Eleuterio Quintanilla	0042	9998	P		362	168	194
V	08	24	09	01				Calle	Enriqueta Ceñal			T		91	48	43
V	08	24	09	01				Calle	Eulalia Álvarez			T		535	269	266
V	08	24	09	01				Calle	Fabriciano Gonzáles "Fabricio"			T		0	0	0
V	08	24	09	01				Calle	Felicidad			T		230	104	126
V	08	24	09	01				Calle	Fernando Morán Lavandera			T		263	123	140
V	08	24	09	01				Calle	Francisco de Paula Jovellanos			T		390	185	205
V	08	24	09	01				Calle	Francisco Ferrer y Guardia			T		158	70	88
V	08	24	09	01				Calle	Fray Ceferino González			T		320	153	167
V	08	24	09	01				Plaza	Fresnos			T		0	0	0
V	08	24	09	01				Calle	Fuente del Real			T		819	383	436
V	08	24	09	01				Calle	García Blanco			T		160	72	88
V	08	24	09	01				Avda.	Hermanos Felgueroso	0010	9998	P		525	234	291
V	08	24	09	01				Calle	Jesús			T		250	118	132
V	08	24	09	01				Calle	Joaquín Solís			T		345	158	187
V	08	24	09	01				Calle	Juan Alvargonzález	0000S	0000S	P		0	0	0
V	08	24	09	01				Calle	Juan Alvargonzález	0065	9999	P		421	200	221
V	08	24	09	01				Calle	Juan Alvargonzález	0048	9998	P		266	133	133
V	08	24	09	01				Calle	Juan I			T		91	42	49
V	08	24	09	01				Calle	Juan XIII			T		274	132	142
V	08	24	09	01				Calle	Julio			T		680	329	351
V	08	24	09	01				Calle	Laviana			T		154	61	93
V	08	24	09	01				Calle	León XIII			T		497	231	266
V	08	24	09	01				Calle	Leoncio Suárez	0003	0037	P		210	96	114
V	08	24	09	01				Calle	Leoncio Suárez	0004	0054	P		240	123	117
V	08	24	09	01				Avda.	LLANO (ANTIGUA NUMERACIÓN)			T		91	37	54
V	08	24	09	01				Avda.	Llano, Del	0001	0069	P		1.095	502	593
V	08	24	09	01				Avda.	Llano, Del	0002	0068	P		648	294	354
V	08	24	09	01				Avda.	Manuel Llanaza	0001	0051	P		451	200	251
V	08	24	09	01				Calle	Marcelino González			T		624	300	324
V	08	24	09	01				Calle	María Josefa			T		724	344	380
V	08	24	09	01				Calle	María Moliner			T		174	85	89
V	08	24	09	01				Calle	Paz, La			T		610	271	339
V	08	24	09	01				Calle	Pedro Pablo			T		827	382	445
V	08	24	09	01				Calle	Pérez de Ayala	0017	9999	P		168	71	97
V	08	24	09	01				Calle	Pérez de Ayala	0024	9998	P		139	62	77
V	08	24	09	01				Calle	Periodista Francisco Carantoña Dubert			T		465	209	256
V	08	24	09	01				Calle	Pintora Julia Alcayde			T		43	17	26
V	08	24	09	01				Calle	Poeta Alfonso Camín			T		1.308	616	692
V	08	24	09	01				Calle	Poeta Alfonso Camín (Num. Bis)			T		1	0	1
V	08	24	09	01				Calle	Profesor Miguel Ángel González Muñiz			T		124	56	68
V	08	24	09	01				Calle	Progreso			T		746	334	412
V	08	24	09	01				Calle	Ramiro I			T		327	146	181
V	08	24	09	01				Calle	Río de Oro			T		1.083	511	572
V	08	24	09	01				Calle	Rosario Trabanco			T		42	20	22
V	08	24	09	01				Calle	Saavedra	0013	9999	P		296	139	157
V	08	24	09	01				Calle	Saavedra	0012	9998	P		268	123	145
V	08	24	09	01				Calle	Sahara			T		679	300	379
V	08	24	09	01				Calle	San José			T		901	409	492
V	08	24	09	01				Calle	San Rafael			T		639	310	329
V	08	24	09	01				Calle	Santa María			T		372	180	192
V	08	24	09	01				Calle	Santa Rufina			T		105	49	56
V	08	24	09	01				Calle	Santiago Carrillo Solares			T		99	44	55
V	08	24	09	01				Calle	Santo Domingo			T		354	154	200
V	08	24	09	01				Avda.	Schultz	0029	0155	P		844	401	443
V	08	24	09	01				Calle	Serena, La			T		118	55	63
V	08	24	09	01				Plaza	Serena, La			T		93	43	50
V	08	24	09	01				Plaza	Tres de Abril, Del			T		0	0	0
V	08	24	09	01				Calle	Zoila			T		559	260	299

V	09	ZONA BÁSICA DE SALUD V.09: Gijón - El Coto - Ceares - Viesques								24.006	11.316	12.690
V	09	24			GIJÓN				P	24.006	11.316	12.690
V	09	24	09		GIJÓN/XIXÓN				P	24.006	11.316	12.690
V	09	24	09	01	GIJÓN/XIXÓN				P	24.006	11.316	12.690
V	09	24	09	01					P	24.006	11.316	12.690
V	09	24	09	01		Calle	Álbeniz		T	143	71	72
V	09	24	09	01		Calle	Albuquerque		T	714	356	358
V	09	24	09	01		Calle	Alto Real		T	63	32	31
V	09	24	09	01		Calle	Anselmo Solar	0002 9998	P	585	293	292
V	09	24	09	01		Plaza	Arquitecto Manuel del Busto		T	5	5	0
V	09	24	09	01		Calle	Arrieta		T	6	2	4
V	09	24	09	01		Travesía	Arrieta		T	0	0	0
V	09	24	09	01		Ctra.	AS-377 (GIJON-POLA DE SIERO)	0001 0577	P	93	48	45
V	09	24	09	01		Calle	Avelino González Mallada		T	712	337	375
V	09	24	09	01		Calle	Balmes		T	663	297	366
V	09	24	09	01		Grupo	Begoña		T	28	11	17
V	09	24	09	01		Calle	Bendición		T	20	6	14
V	09	24	09	01		Calle	Cabrales	0075 9999	P	17	7	10
V	09	24	09	01		Calle	Cabrales	0136 9998	P	49	20	29
V	09	24	09	01		Calle	Calderón de la Barca		T	458	221	237
V	09	24	09	01		Calle	Campo Sagrado		T	530	240	290
V	09	24	09	01		Calle	Campoamor		T	4	1	3
V	09	24	09	01		Barrio	Ceaes (La Iglesia)		T	1	1	0
V	09	24	09	01		Barrio	Ceaes (Viesques)		T	0	0	0
V	09	24	09	01		Calle	Cienfuegos		T	799	377	422
V	09	24	09	01		Calle	Cirujeda		T	298	132	166
V	09	24	09	01		Travesía	Ciudades Hermanadas		T	223	117	106
V	09	24	09	01		Calle	Compositor Facundo Viña		T	460	223	237
V	09	24	09	01		Calle	Concejo Cangas del Narcea		T	13	6	7
V	09	24	09	01		Calle	Concejo de Amieva		T	128	56	72
V	09	24	09	01		Calle	Concejo de Caravia		T	128	66	62
V	09	24	09	01		Calle	Concejo de Caso		T	127	60	67
V	09	24	09	01		Calle	Concejo de Castrillón		T	144	68	76
V	09	24	09	01		Calle	Concejo de Coaña		T	45	21	24
V	09	24	09	01		Calle	Concejo de Colunga		T	165	95	70
V	09	24	09	01		Calle	Concejo de Cudillero		T	114	54	60
V	09	24	09	01		Calle	Concejo de Degaña		T	12	7	5
V	09	24	09	01		Calle	Concejo de El Franco		T	124	62	62
V	09	24	09	01		Calle	Concejo de Ibias		T	96	44	52
V	09	24	09	01		Calle	Concejo de Lena		T	52	26	26
V	09	24	09	01		Calle	Concejo de Onís		T	92	44	48
V	09	24	09	01		Calle	Concejo de Ponga		T	157	89	68
V	09	24	09	01		Calle	Concejo de Quirós		T	139	67	72
V	09	24	09	01		Calle	Concejo de Ribadedeva		T	62	27	35
V	09	24	09	01		Calle	Concejo de Somiedo		T	76	43	33
V	09	24	09	01		Calle	Concejo de Tevera		T	179	88	91
V	09	24	09	01		Calle	Concejo de Vegadeo		T	91	42	49
V	09	24	09	01		Calle	Concejo Muros de Nalón		T	39	18	21
V	09	24	09	01		Calle	Concejo Soto del Barco		T	143	67	76
V	09	24	09	01		Calle	Concejo Tapia Casariego		T	19	13	6
V	09	24	09	01		Calle	Conde Toreno		T	1.038	478	560
V	09	24	09	01		Camino	Contrueces		T	0	0	0
V	09	24	09	01		Avda.	Cordillera Cantabrica		T	115	63	52
V	09	24	09	01		Camino	Coría a Santurio, De la	0001 9999	P	15	7	8
V	09	24	09	01		Ctra.	Coría, La (Ceaes)		T	144	76	68
V	09	24	09	01		Calle	Corín Tellado	0023 9999	P	71	36	35
V	09	24	09	01		Calle	Corín Tellado	0014 9998	P	236	115	121
V	09	24	09	01		Calle	Daniel Palacio Fernández		T	207	102	105
V	09	24	09	01		Calle	Don Quijote		T	203	92	111
V	09	24	09	01		Calle	Donoso Cortés		T	210	91	119
V	09	24	09	01		Calle	Duque de Rivas		T	293	136	157
V	09	24	09	01		Grupo	Eloy Yenes		T	32	13	19
V	09	24	09	01		Calle	Esperanto		T	189	82	107
V	09	24	09	01		Grupo	Fazas, Las		T	10	5	5
V	09	24	09	01		Calle	Feijoo		T	1.509	677	832
V	09	24	09	01		Calle	Gabriel y Galán		T	2	1	1
V	09	24	09	01		Calle	General Suárez Valdés	0000S 0000S	P	0	0	0
V	09	24	09	01		Calle	General Suárez Valdés	0001 9999	P	332	156	176
V	09	24	09	01		Calle	General Suárez Valdés	0006 9998	P	148	66	82
V	09	24	09	01		Calle	Gloria Fuertes		T	426	217	209
V	09	24	09	01		Calle	Granados	0005 9999	P	37	21	16
V	09	24	09	01		Calle	Granados	0008 9998	P	37	17	20
V	09	24	09	01		Avda.	Hermanos Felgueroso	0015 9999	P	265	131	134
V	09	24	09	01		Calle	Joaquín Fernández Espina		T	33	18	15
V	09	24	09	01		Calle	Juan Botas		T	41	12	29
V	09	24	09	01		Calle	Leopoldo Alas	0017 9999	P	291	142	149
V	09	24	09	01		Calle	Leopoldo Alas	0022 9998	P	157	71	86
V	09	24	09	01		Calle	Lope de Vega		T	269	121	148
V	09	24	09	01		Calle	Maestro Enrique Truan		T	3	1	2
V	09	24	09	01		Calle	Manuel Junquera		T	797	361	436
V	09	24	09	01		Avda.	Mar Cantábrico		T	666	351	315
V	09	24	09	01		Calle	María Cristina		T	294	147	147
V	09	24	09	01		Calle	Muros de Galicia		T	52	26	26
V	09	24	09	01		Calle	Niort		T	516	248	268
V	09	24	09	01		Calle	Novorossiysk		T	0	0	0
V	09	24	09	01		Avda.	Pablo Iglesias	0002 9998	P	935	436	499
V	09	24	09	01		Calle	Padre José María Patac		T	50	23	27
V	09	24	09	01		Calle	Pedro Hurlé		T	3	1	2
V	09	24	09	01		Calle	Peñalba	0005 9999	P	189	90	99
V	09	24	09	01		Calle	Peñalba	0006 9998	P	112	50	62
V	09	24	09	01		Calle	Pepe Ortiz		T	36	18	18
V	09	24	09	01		Calle	Periodista Paco Ignacio Taibo Lavilla		T	278	136	142
V	09	24	09	01		Calle	Pintor Alejandro Mieres Bustillo		T	69	38	31
V	09	24	09	01		Calle	Pintor Luis Pardo		T	66	31	35
V	09	24	09	01		Calle	POETA JOSE HIERRO		T	40	18	22
V	09	24	09	01		Calle	PROFESOR AURELIO MENENDEZ		T	117	54	63
V	09	24	09	01		Calle	Puerto Vallarta		T	269	133	136
V	09	24	09	01		Calle	Quevedo		T	1.313	593	720
V	09	24	09	01		Urbanizaciór	Quinta del Príncipe		T	29	13	16

V	09	24	09	01			Calle	Ramón y Cajal	0017	9999	P	398	169	229
V	09	24	09	01			Calle	Ramón y Cajal	0018	9998	P	327	141	186
V	09	24	09	01			Calle	Reconquista			T	436	198	238
V	09	24	09	01			Calle	Rendueles Llanos			T	79	30	49
V	09	24	09	01			Plaza	República, La			T	0	0	0
V	09	24	09	01			Calle	Rosal			T	0	0	0
V	09	24	09	01			Calle	Sagrado Corazón			T	378	184	194
V	09	24	09	01			Calle	San Francisco de Asís			T	430	211	219
V	09	24	09	01			Calle	San Ignacio			T	277	127	150
V	09	24	09	01			Calle	Santa Emilia			T	48	24	24
V	09	24	09	01			Calle	Santa Fraga			T	12	5	7
V	09	24	09	01			Calle	Santina Colonia, La			T	0	0	0
V	09	24	09	01			Calle	Smara			T	130	59	71
V	09	24	09	01			Calle	Tejera			T	224	89	135
V	09	24	09	01			Camino	Tejersona, La			T	12	7	5
V	09	24	09	01			Grupo	Tejersona, La			T	588	256	332
V	09	24	09	01			Calle	Tirso de Molina			T	129	62	67
V	09	24	09	01			Calle	Tomer			T	0	0	0
V	09	24	09	01			Calle	Usandizaga			T	338	159	179
V	09	24	09	01			Urbanización	Vegas, Las			T	0	0	0
V	09	24	09	01			Grupo	Viesques			T	4	2	2
V	09	24	09	01			Calle	Zorrilla			T	36	19	17
V	10						ZONA BÁSICA DE SALUD V.10: Gijón - La Arena					16.690	7.437	9.253
V	10	24					GIJÓN				P	16.690	7.437	9.253
V	10	24	09				GIJÓN/XIXÓN				P	16.690	7.437	9.253
V	10	24	09	01			GIJÓN/XIXÓN				P	16.690	7.437	9.253
V	10	24	09	01				GIJÓN/XIXÓN			P	16.690	7.437	9.253
V	10	24	09	01			Calle	Acebal y Rato			T	147	63	84
V	10	24	09	01			Calle	Adosinda			T	403	175	228
V	10	24	09	01			Calle	Alarcón			T	1.014	431	583
V	10	24	09	01			Calle	Alfonso I			T	319	145	174
V	10	24	09	01			Calle	Cabrales	0037	0073	P	304	119	185
V	10	24	09	01			Calle	Capua	0001	9999	P	207	94	113
V	10	24	09	01			Calle	Caridad			T	101	44	57
V	10	24	09	01			Calle	Carlos III			T	222	104	118
V	10	24	09	01			Calle	Casas Baratas			T	0	0	0
V	10	24	09	01			Calle	Celestino Junquera			T	368	158	210
V	10	24	09	01			Calle	Concepción Arenal			T	142	69	73
V	10	24	09	01			Calle	Conde del Real Agrado			T	146	73	73
V	10	24	09	01			Avda.	Costa	0041	0119	P	508	228	280
V	10	24	09	01			Avda.	Costa	0062	9998	P	978	437	541
V	10	24	09	01			Calle	Covadonga	0001	0007	P	30	14	16
V	10	24	09	01			Calle	Cura Sama			T	91	37	54
V	10	24	09	01			Calle	Dindurra	0005	9999	P	337	151	186
V	10	24	09	01			Calle	Dindurra	0006	9998	P	159	61	98
V	10	24	09	01			Calle	Doctor Bellmunt			T	293	129	164
V	10	24	09	01			Calle	Eladio Carreño			T	101	49	52
V	10	24	09	01			Calle	Emilio Tuya	0001	0007	P	91	40	51
V	10	24	09	01			Calle	Emilio Tuya	0002	0016	P	241	100	141
V	10	24	09	01			Calle	Enrique Martínez			T	522	259	263
V	10	24	09	01			Calle	Evaristo Valle			T	187	80	107
V	10	24	09	01			Calle	Ezcurdia	0001	0043	P	414	185	229
V	10	24	09	01			Calle	Ezcurdia	0002	0084	P	619	275	344
V	10	24	09	01			Calle	Felguera, La			T	199	94	105
V	10	24	09	01			Calle	Felipe V			T	231	94	137
V	10	24	09	01			Calle	Fernando Villaamil			T	153	72	81
V	10	24	09	01			Calle	Garcilaso de la Vega			T	311	141	170
V	10	24	09	01			Calle	General Suárez Valdés	0002	0004	P	53	24	29
V	10	24	09	01			Calle	Granados	0001	0003	P	22	10	12
V	10	24	09	01			Calle	Granados	0002	0006	P	2	1	1
V	10	24	09	01			Calle	Juan Alonso			T	180	83	97
V	10	24	09	01			Calle	Leopoldo Alas	0001	0015	P	189	77	112
V	10	24	09	01			Calle	Leopoldo Alas	0002	0020	P	177	74	103
V	10	24	09	01			Calle	Luciano Castañón			T	314	136	178
V	10	24	09	01			Calle	Marqués de Casa Valdés	0001	0085	P	581	258	323
V	10	24	09	01			Calle	Marqués de Casa Valdés	0002	9998	P	603	255	348
V	10	24	09	01			Calle	Menéndez Pelayo	0001	9999	P	562	242	320
V	10	24	09	01			Calle	Menéndez Pelayo	0002	0008	P	97	44	53
V	10	24	09	01			Calle	Navarra			T	0	0	0
V	10	24	09	01			Avda.	Pablo Iglesias	0009	9999	P	973	430	543
V	10	24	09	01			Calle	Peñalba	0001	0001	P	0	0	0
V	10	24	09	01			Calle	Peñalba	0002	0004	P	11	5	6
V	10	24	09	01			Calle	Playa, La			T	345	156	189
V	10	24	09	01			Calle	Premio Real			T	565	255	310
V	10	24	09	01			Calle	Príncipe			T	459	218	241
V	10	24	09	01			Calle	Ramón y Cajal	0001	0015	P	254	115	139
V	10	24	09	01			Calle	Ramón y Cajal	0002	0016	P	192	88	104
V	10	24	09	01			Avda.	Rufo García Rendueles	0001	0009	P	190	83	107
V	10	24	09	01			Avda.	Rufo García Rendueles	0002	0008	P	152	63	89
V	10	24	09	01			Calle	Ruiz Gómez			T	186	86	100
V	10	24	09	01			Calle	San Luis			T	239	111	128
V	10	24	09	01			Plaza	San Miguel	0005	0005	P	18	6	12
V	10	24	09	01			Plaza	San Miguel	0002	9998	P	55	29	26
V	10	24	09	01			Calle	Santa Doradía			T	222	105	117
V	10	24	09	01			Calle	Uría			T	825	388	437
V	10	24	09	01			Calle	Vicente Innerarity			T	386	174	212

V	11	ZONA BÁSICA DE SALUD V.11: Gijón - Parque - Somió								27.544	12.988	14.556
V	11	24			GIJÓN				P	27.544	12.988	14.556
V	11	24	02		CASTIELLO BERNUECES				T	1.148	557	591
V	11	24	03		CABUEÑES				T	1.509	751	758
V	11	24	06		DEVA				T	694	342	352
V	11	24	09		GIJÓN/XIXÓN				P	23.914	11.206	12.708
V	11	24	09	01	GIJÓN/XIXÓN				P	23.914	11.206	12.708
V	11	24	09	01					P	23.914	11.206	12.708
V	11	24	09	01	Camino	Abedules (Somio)			T	34	19	15
V	11	24	09	01	Camino	Abetos (Somio)			T	25	12	13
V	11	24	09	01	Travesía	Abetos, De los (Somio)			T	3	1	2
V	11	24	09	01	Camino	Ablano (Somio)			T	2	1	1
V	11	24	09	01	Camino	Acacias (Somio)			T	10	5	5
V	11	24	09	01	Travesía	Acacias (Somio)			T	0	0	0
V	11	24	09	01	Camino	Acantos (Somio)			T	29	14	15
V	11	24	09	01	Camino	Acebos (Somio)			T	44	21	23
V	11	24	09	01	Travesía	Acebos 1 (Somio)			T	6	3	3
V	11	24	09	01	Travesía	Acebos 2 (Somio)			T	29	17	12
V	11	24	09	01	Camino	Acerolos (Somio)			T	0	0	0
V	11	24	09	01	Camino	Agapantos (Somio)			T	40	21	19
V	11	24	09	01	Travesía	Agapantos (Somio)			T	7	3	4
V	11	24	09	01	Calle	Aguado			T	1.078	508	570
V	11	24	09	01	Camino	Alamos (Somio)			T	88	46	42
V	11	24	09	01	Camino	Alisos (Somio)			T	48	26	22
V	11	24	09	01	Travesía	Alisos (Somio)			T	16	8	8
V	11	24	09	01	Camino	Almendros (Somio)			T	29	15	14
V	11	24	09	01	Colonia	Alvargonzález			T	0	0	0
V	11	24	09	01	Camino	Amapolas (Somio)			T	28	14	14
V	11	24	09	01	Camino	Anemonas (Somio)			T	24	16	8
V	11	24	09	01	Calle	Ángel Bejar			T	7	3	4
V	11	24	09	01	Calle	Anselmo Solar	0001	9999	P	711	336	375
V	11	24	09	01	Camino	Araucarias (Somio)			T	2	2	0
V	11	24	09	01	Camino	Arces (Somio)			T	51	24	27
V	11	24	09	01	Travesía	Arces 1 (Somio)			T	2	1	1
V	11	24	09	01	Travesía	Arces 2 (Somio)			T	9	6	3
V	11	24	09	01	Travesía	Arces 3 (Somio)			T	2	2	0
V	11	24	09	01	Travesía	Arces 4 (Somio)			T	0	0	0
V	11	24	09	01	Camino	Arenas (Somio)			T	127	62	65
V	11	24	09	01	Travesía	Arenas (Somio)			T	19	9	10
V	11	24	09	01	Camino	Avellanos (Somio)			T	98	49	49
V	11	24	09	01	Travesía	Avellanos (Somio)			T	0	0	0
V	11	24	09	01	Camino	Azaleas (Somio)			T	11	8	3
V	11	24	09	01	Camino	Barredo (Somio)			T	9	5	4
V	11	24	09	01	Senda	Baxaderu (Somio)			T	0	0	0
V	11	24	09	01	Camino	Bebederu (Somio)			T	0	0	0
V	11	24	09	01	Camino	Begonias (Somio)			T	66	33	33
V	11	24	09	01	Camino	Bérbora (Somio)			T	184	90	94
V	11	24	09	01	Camino	Cabueñes (Somio)			T	265	146	119
V	11	24	09	01	Camino	Caléndulas (Somio)			T	50	24	26
V	11	24	09	01	Camino	Caleros, Los (Roces)	0000S	0000S	P	1	1	0
V	11	24	09	01	Camino	Caleros, Los (Roces)	0002	9998	P	15	7	8
V	11	24	09	01	Camino	Camomilas (Somio)			T	2	2	0
V	11	24	09	01	Camino	Campa (Somio)			T	25	15	10
V	11	24	09	01	Camino	Campanillas (Somio)			T	32	15	17
V	11	24	09	01	Camino	Camping (Somio)			T	1	1	0
V	11	24	09	01	Camino	Camporredondo			T	0	0	0
V	11	24	09	01	Travesía	Camporredondo			T	0	0	0
V	11	24	09	01	Piazoleta	Campu La Guía, Del (Somio)			T	0	0	0
V	11	24	09	01	Barrio	Candalal (Somio)			T	1	1	0
V	11	24	09	01	Calle	Canga Argüelles			T	414	186	228
V	11	24	09	01	Camino	Cantera (Somio)			T	2	1	1
V	11	24	09	01	Camino	Canterona			T	6	3	3
V	11	24	09	01	Travesía	Canterona (Somio)			T	4	2	2
V	11	24	09	01	Camino	Cañaveral (Somio)			T	22	12	10
V	11	24	09	01	Parque	Carbayera de Laviada (Somio)			T	3	2	1
V	11	24	09	01	Parque	Carbayera Fojanes (Somio)			T	10	5	5
V	11	24	09	01	Calle	Carlos Roa Rico			T	16	7	9
V	11	24	09	01	Camino	Cascayal (Somio)			T	10	3	7
V	11	24	09	01	Barrio	Caserías, Las (Somio)			T	0	0	0
V	11	24	09	01	Camino	Castañaliques (Somio)			T	13	4	9
V	11	24	09	01	Camino	Castaños (Somio)			T	29	12	17
V	11	24	09	01	Travesía	Castaños (Somio)			T	0	0	0
V	11	24	09	01	Avda.	Castilla, De			T	1.031	467	564
V	11	24	09	01	Camino	Cedros (Somio)			T	19	9	10
V	11	24	09	01	Camino	Cerezos (Somio)			T	8	2	6
V	11	24	09	01	Camino	Cinamomos (Somio)			T	39	19	20
V	11	24	09	01	Camino	Cipreses (Somio)			T	5	2	3
V	11	24	09	01	Camino	Claveles (Somio)			T	173	64	109
V	11	24	09	01	Camino	Colina del Cuervo (Somio)			T	0	0	0
V	11	24	09	01	Barrio	Colonia Rio Piles			T	0	0	0
V	11	24	09	01	Calle	Concejo Peñamellera Alta			T	0	0	0
V	11	24	09	01	Calle	Concejo Peñamellera Baja			T	0	0	0
V	11	24	09	01	Calle	Constantino Suárez "El Españolito"			T	142	68	74
V	11	24	09	01	Calle	Corín Tellado	0001	0021	P	288	138	150
V	11	24	09	01	Calle	Corín Tellado	0002	0012	P	199	94	105
V	11	24	09	01	Camino	Corolla (Somio)			T	16	6	10
V	11	24	09	01	Avda.	Costa	0123	9999	P	393	183	210
V	11	24	09	01	Camino	Crisantemos (Somio)			T	103	48	55
V	11	24	09	01	Camino	Cuesta (Somio)			T	10	5	5
V	11	24	09	01	Camino	Cuesta de la Cuca (Somio)			T	0	0	0
V	11	24	09	01	Camino	Cuesta de Luciano (Somio)			T	0	0	0
V	11	24	09	01	Camino	Cuesta del Perru (Somio)			T	57	32	25
V	11	24	09	01	Camino	Curiosu (Somio)			T	4	2	2
V	11	24	09	01	Camino	Dalias (Somio)			T	6	4	2
V	11	24	09	01	Camino	Destino (Somio)			T	12	5	7
V	11	24	09	01	Camino	Dioni (Somio)			T	0	0	0
V	11	24	09	01	Avda.	Dionisio Cifuentes, De			T	22	12	10
V	11	24	09	01	Calle	Dionisio de la Huerta (Somio)			T	0	0	0
V	11	24	09	01	Calle	Doctor Aquilino Hurlé			T	1.259	558	701
V	11	24	09	01	Paseo	Doctor Fleming, Del			T	14	6	8
V	11	24	09	01	Calle	Doctor José Muñiz González			T	18	8	10
V	11	24	09	01	Calle	Emilio Tuya	0009	9999	P	631	289	342
V	11	24	09	01	Calle	Emilio Tuya	0026	9998	P	406	177	229
V	11	24	09	01	Camino	Encinas (Somio)			T	100	40	60
V	11	24	09	01	Camino	Enebros (Somio)			T	0	0	0
V	11	24	09	01	Calle	Escultor Navascues			T	36	18	18

V	11	24	09	01				Camino	Estaño (Somio)			T		0	0	0
V	11	24	09	01				Calle	Ezcurdia	0045	9999	P	1.199	562	637	
V	11	24	09	01				Calle	Ezcurdia	0086	9998	P	1.252	582	670	
V	11	24	09	01				Calle	Fernando El Santo			T	352	168	184	
V	11	24	09	01				Camino	Fojanes (Somio)			T	125	59	66	
V	11	24	09	01				Calle	Folguera (Somio)			T	0	0	0	
V	11	24	09	01				Camino	Fontana (Somio)			T	7	3	4	
V	11	24	09	01				Camino	Forquetón, de (Somio)			T	9	6	3	
V	11	24	09	01				Camino	Fresnos (Somio)			T	10	4	6	
V	11	24	09	01				Barrio	Fuejo (Somio)			T	0	0	0	
V	11	24	09	01				Camino	Fuente del Pisón (Somio)			T	4	2	2	
V	11	24	09	01				Camino	Fuente del Trebole (Somio)			T	0	0	0	
V	11	24	09	01				Camino	Fuerte (Somio)			T	19	9	10	
V	11	24	09	01				Camino	Gachin (Somio)			T	0	0	0	
V	11	24	09	01				Camino	Gardenias (Somio)			T	93	44	49	
V	11	24	09	01				Camino	Geranios (Somio)			T	19	8	11	
V	11	24	09	01				Camino	Girasoles (Somio)			T	30	14	16	
V	11	24	09	01				Camino	Gola (Somio)			T	73	32	41	
V	11	24	09	01				Calle	Gregorio Maraño			T	139	60	79	
V	11	24	09	01				Travesía	Guía, De la (Somio)			T	6	2	4	
V	11	24	09	01				Camino	Guindos (Somio)			T	4	2	2	
V	11	24	09	01				Camino	Hayas (Somio)			T	49	23	26	
V	11	24	09	01				Travesía	Hayas 1 (Somio)			T	9	7	2	
V	11	24	09	01				Travesía	Hayas 2 (Somio)			T	0	0	0	
V	11	24	09	01				Camino	Higuera (Somio)			T	68	31	37	
V	11	24	09	01				Travesía	Higuera (Somio)			T	4	2	2	
V	11	24	09	01				Camino	Hortensias (Somio)			T	31	14	17	
V	11	24	09	01				Calle	Ideal Rosales			T	55	27	28	
V	11	24	09	01				Camino	Infanzón (Somio)			T	13	4	9	
V	11	24	09	01				Calle	Isabel la Católica			T	42	19	23	
V	11	24	09	01				Avda.	Jardín Botánico, Del (Somio)			T	674	337	337	
V	11	24	09	01				Calle	Jay Alay			T	0	0	0	
V	11	24	09	01				Camino	Jazmines (Somio)			T	47	21	26	
V	11	24	09	01				Calle	Jesús Revuelta Diego			T	10	5	5	
V	11	24	09	01				Avda.	José García Bernardo			T	375	196	179	
V	11	24	09	01				Calle	José Ignacio Prieto Arrizubeitia			T	39	20	19	
V	11	24	09	01				Calle	Juan Castañón Aza			T	8	3	5	
V	11	24	09	01				Calle	Juan Valdés Cores			T	9	3	6	
V	11	24	09	01				Camino	Juniperos (Somio)			T	0	0	0	
V	11	24	09	01				Avda.	Junto del Castillo y Quintana			T	24	12	12	
V	11	24	09	01				Camino	Laureles (Somio)			T	46	22	24	
V	11	24	09	01				Travesía	Laureles 1 (Somio)			T	0	0	0	
V	11	24	09	01				Travesía	Laureles 2 (Somio)			T	15	7	8	
V	11	24	09	01				Camino	Lilas (Somio)			T	64	25	39	
V	11	24	09	01				Camino	Limoneros (Somio)			T	30	16	14	
V	11	24	09	01				Camino	Lirios (Somio)			T	59	26	33	
V	11	24	09	01				Camino	Lloreón (Somio)			T	0	0	0	
V	11	24	09	01				Camino	Llosica (Somio)			T	12	6	6	
V	11	24	09	01				Camino	Madreselvas (Somio)			T	74	34	40	
V	11	24	09	01				Camino	Madroños (Somio)			T	5	3	2	
V	11	24	09	01				Camino	Magnolias (Somio)			T	97	46	51	
V	11	24	09	01				Travesía	Magnolias (Somio)			T	5	2	3	
V	11	24	09	01				Camino	Malvas (Somio)			T	76	32	44	
V	11	24	09	01				Calle	Manso			T	914	430	484	
V	11	24	09	01				Camino	Manzanos (Somio)			T	19	6	13	
V	11	24	09	01				Calle	Margarita Salas			T	94	51	43	
V	11	24	09	01				Camino	Margaritas (Somio)			T	27	15	12	
V	11	24	09	01				Calle	Marqués de Casa Valdés	0087	9999	P	412	190	222	
V	11	24	09	01				Calle	Marqués de Urquijo			T	939	420	519	
V	11	24	09	01				Calle	Menéndez Pelayo	0010	9998	P	261	119	142	
V	11	24	09	01				Calle	Mestas, Las			T	500	222	278	
V	11	24	09	01				Camino	Mimosas (Somio)			T	41	20	21	
V	11	24	09	01				Travesía	Mimosas (Somio)			T	4	2	2	
V	11	24	09	01				Camino	Mina (Somio)			T	2	0	2	
V	11	24	09	01				Avda.	Molinón			T	0	0	0	
V	11	24	09	01				Camino	Monte (Somio)			T	31	14	17	
V	11	24	09	01				Camino	Monte de Serín (Somio)			T	4	3	1	
V	11	24	09	01				Camino	Monte el Pleitu (Somio)			T	0	0	0	
V	11	24	09	01				Camino	Monteviento (Somio)			T	113	49	64	
V	11	24	09	01				Travesía	Monteviento (Somio)			T	3	1	2	
V	11	24	09	01				Camino	Moreras (Somio)			T	5	4	1	
V	11	24	09	01				Camino	Naranjos (Somio)			T	59	31	28	
V	11	24	09	01				Camino	Narcisos (Somio)			T	17	12	5	
V	11	24	09	01				Camino	Nardos (Somio)			T	58	26	32	
V	11	24	09	01				Camino	Nisperos (Somio)			T	1	0	1	
V	11	24	09	01				Calle	Noega			T	152	76	76	
V	11	24	09	01				Camino	Nogales (Somio)			T	77	42	35	
V	11	24	09	01				Travesía	Nogales (Somio)			T	1	0	1	
V	11	24	09	01				Camino	ÑORA, DE LA			T	3	2	1	
V	11	24	09	01				Camino	Olivos (Somio)			T	0	0	0	
V	11	24	09	01				Camino	Olmos (Somio)			T	9	5	4	
V	11	24	09	01				Travesía	Olmos 1 (Somio)			T	7	1	6	
V	11	24	09	01				Travesía	Olmos 2 (Somio)			T	2	1	1	
V	11	24	09	01				Calle	Orbón			T	323	147	176	
V	11	24	09	01				Camino	Orquídeas (Somio)			T	5	2	3	
V	11	24	09	01				Calle	Óscar Muñiz			T	0	0	0	
V	11	24	09	01				Avda.	Oscos, Los			T	8	3	5	
V	11	24	09	01				Camino	Palmeras (Somio)			T	20	9	11	
V	11	24	09	01				Travesía	Palmeras (Somio)			T	3	1	2	
V	11	24	09	01				Camino	Pantaleón (Somio)			T	0	0	0	
V	11	24	09	01				Urbanización	Parque Viesques			T	0	0	0	
V	11	24	09	01				Camino	Peñarubia (Somio)			T	4	3	1	
V	11	24	09	01				Camino	Peñuca (Somio)			T	42	21	21	
V	11	24	09	01				Camino	Peonias (Somio)			T	15	8	7	
V	11	24	09	01				Camino	Perales (Somio)			T	32	15	17	
V	11	24	09	01				Camino	Petunias (Somio)			T	13	6	7	
V	11	24	09	01				Calle	Piles			T	284	121	163	
V	11	24	09	01				Camino	Pinos (Somio)			T	36	16	20	
V	11	24	09	01				Calle	Pintor Antonio Suárez			T	0	0	0	
V	11	24	09	01				Calle	Pintor Carreño Miranda			T	396	184	212	
V	11	24	09	01				Calle	Pintor Marola			T	143	68	75	
V	11	24	09	01				Calle	Pintor Martínez Abades			T	51	24	27	
V	11	24	09	01				Calle	Pintor Orlando Pelayo			T	340	154	186	

V	11	24	09	01					Camino	Pipa (Somio)				T		76	36	40
V	11	24	09	01					Barrio	Pipa, La (Somio)				T		1	0	1
V	11	24	09	01					Barrio	Pisón, El (Somio)				T		0	0	0
V	11	24	09	01					Colonia	Pisón, El (Somio)				T		0	0	0
V	11	24	09	01					Camino	Platanos (Somio)				T		0	0	0
V	11	24	09	01					Camino	Playa de Estaño				T		1	0	1
V	11	24	09	01					Senda	Playa de Serín (Somio)				T		0	0	0
V	11	24	09	01					Camino	Pleito (Somio)				T		0	0	0
V	11	24	09	01					Calle	Poeta Ángel González				T	252	125	127	
V	11	24	09	01					Calle	Poeta Basilio Fernández López				T	21	13	8	
V	11	24	09	01					Urbanización	Portavilla				T	59	26	33	
V	11	24	09	01					Camino	Prímulas (Somio)				T	28	18	10	
V	11	24	09	01					Avda.	Profesor Pérez Pimentel				T	246	115	131	
V	11	24	09	01					Camino	Providencia (Somio)				T	0	0	0	
V	11	24	09	01					Ctra.	Providencia, De la				T	256	117	139	
V	11	24	09	01					Ctra.	Providencia, De la				T	0	0	0	
V	11	24	09	01					Camino	Prunos (Somio)				T	14	6	8	
V	11	24	09	01					Senda	Punta Serín (Somio)				T	0	0	0	
V	11	24	09	01					Camino	Quintueles (Somio)				T	20	12	8	
V	11	24	09	01					Travesía	Quintueles (Somio)				T	15	8	7	
V	11	24	09	01					Camino	Quiñones (Somio)				T	326	162	164	
V	11	24	09	01					Camino	Rafael de San Juan Roques				T	16	7	9	
V	11	24	09	01					Barrio	Redonda, La (Somio)				T	1	0	1	
V	11	24	09	01					Camino	Rehogado (Somio)				T	6	2	4	
V	11	24	09	01					Camino	Requexu, Del (Somio)				T	3	1	2	
V	11	24	09	01					Ctra.	Ribadesella a Canero (N-632)				T	2	1	1	
V	11	24	09	01					Camino	Riega (Somio)				T	0	0	0	
V	11	24	09	01					Camino	Robles (Somio)				T	76	37	39	
V	11	24	09	01					Calle	Rocafort				T	23	13	10	
V	11	24	09	01					Camino	Romeros (Somio)				T	3	1	2	
V	11	24	09	01					Camino	Rosales (Somio)				T	44	16	28	
V	11	24	09	01					Paseo	Rosario Acuña				T	0	0	0	
V	11	24	09	01					Avda.	Rufo García Rendueles	0011	9999	P	246	106	140		
V	11	24	09	01					Avda.	Rufo García Rendueles	0010	9998	P	203	101	102		
V	11	24	09	01					Camino	Salgar (Somio)				T	10	4	6	
V	11	24	09	01					Camino	Saltadera (Somio)				T	4	2	2	
V	11	24	09	01					Camino	Salvias (Somio)				T	0	0	0	
V	11	24	09	01					Calle	San Avelino				T	23	11	12	
V	11	24	09	01					Camino	San Lorenzo (Somio)				T	17	8	9	
V	11	24	09	01					Calle	San Paulino				T	132	68	64	
V	11	24	09	01					Calle	San Rufino				T	24	12	12	
V	11	24	09	01					Camino	Saucos (Somio)				T	16	6	10	
V	11	24	09	01					Camino	Saucos (Somio)				T	59	32	27	
V	11	24	09	01					Camino	Secuoyas (Somio)				T	0	0	0	
V	11	24	09	01					Camino	Serbales (Somio)				T	2	1	1	
V	11	24	09	01					Camino	Serín (Somio)				T	3	1	2	
V	11	24	09	01					Barrio	Somio (Fojanes)				T	1	0	1	
V	11	24	09	01					Barrio	Somio (Fontania La Guía)				T	0	0	0	
V	11	24	09	01					Barrio	Somio (La Corolla)				T	2	0	2	
V	11	24	09	01					Barrio	Somio (La Eria Del Piles)				T	7	4	3	
V	11	24	09	01					Barrio	Somio (San Lorenzo)				T	4	1	3	
V	11	24	09	01					Ctra.	Somio, De				T	566	272	294	
V	11	24	09	01					Calle	Sporting				T	92	45	47	
V	11	24	09	01					Camino	Tejos (Somio)				T	119	57	62	
V	11	24	09	01					Camino	Tilos (Somio)				T	51	27	24	
V	11	24	09	01					Avda.	Torcuato Fernández Miranda				T	906	418	488	
V	11	24	09	01					Camino	Tulipanes (Somio)				T	123	64	59	
V	11	24	09	01					Travesía	Tulipanes (Somio)				T	13	5	8	
V	11	24	09	01					Camino	Túnel (Somio)				T	10	5	5	
V	11	24	09	01					Camino	Tuyas (Somio)				T	0	0	0	
V	11	24	09	01					Calle	Urbanización El Rinconín				T	0	0	0	
V	11	24	09	01					Camino	Vallín de La Providencia (Somio)				T	24	12	12	
V	11	24	09	01					Urbanización	Vegagrande				T	3	2	1	
V	11	24	09	01					Camino	Verónicas (Somio)				T	0	0	0	
V	11	24	09	01					Plaza	Villamanín (Somio)				T	6	3	3	
V	11	24	09	01					Ctra.	Villaviciosa				T	254	113	141	
V	11	24	09	01					Camino	Violetas (Somio)				T	4	1	3	
V	11	24	09	01					Camino	Xicu (Somio)				T	0	0	0	
V	11	24	20					SANTURIO						T	279	132	147	
V	12							ZONA BÁSICA DE SALUD V.12: Villaviciosa								14.952	7.424	7.528
V	12	76						VILLAVICIOSA						T		14.952	7.424	7.528
V	13							ZONA BÁSICA DE SALUD V.13: Gijón - Laviada								16.679	7.572	9.107
V	13	24						GIJÓN						P		16.679	7.572	9.107
V	13	24	09					GIJÓN/XIXÓN						P		16.679	7.572	9.107
V	13	24	09	01				GIJÓN/XIXÓN						P		16.679	7.572	9.107
V	13	24	09	01					Calle	Adaro				T		323	146	177
V	13	24	09	01					Calle	Álvaro de Albornoz				T		554	271	283
V	13	24	09	01					Calle	Arroyo				T		239	103	136
V	13	24	09	01					Calle	Avilés				T		466	203	263
V	13	24	09	01					Calle	Bécquer				T		107	44	63
V	13	24	09	01					Calle	Bobes				T		98	43	55
V	13	24	09	01					Calle	Candas				T		299	136	163
V	13	24	09	01					Calle	Cangas de Onís				T		230	98	132
V	13	24	09	01					Calle	Carlos Marx	0002	9998	P		657	287	370	
V	13	24	09	01					Calé	Colón				T		299	129	170
V	13	24	09	01					Plaza	Compostela				T		60	30	30
V	13	24	09	01					Avda.	Constitución	0019	0053	P		593	256	337	
V	13	24	09	01					Avda.	Constitución	0014	0064	P		647	283	364	
V	13	24	09	01					Calle	Decano Prendes Pando	0002	9998	P		309	131	178	
V	13	24	09	01					Calle	Diario El Comercio				T		159	103	56
V	13	24	09	01					Calle	Echegaray	0001	0005	P		64	28	36	
V	13	24	09	01					Calle	Echegaray	0002	0012	P		89	38	51	
V	13	24	09	01					Calle	Espronceda				T		389	187	202
V	13	24	09	01					Calle	Evaristos, Los				T		207	88	119
V	13	24	09	01					Calle	Fernín Canella				T		250	114	136
V	13	24	09	01					Calle	Fray Luis de León				T		184	83	101
V	13	24	09	01					Plaza	General Riego				T		39	22	17
V	13	24	09	01					Calle	Infancia				T		160	71	89
V	13	24	09	01					Calle	Infesto				T		754	341	413
V	13	24	09	01					Calle	Juanín de Mieres				T		372	171	201

V	13	24	09	01			Calle	Larra			T	121	56	65
V	13	24	09	01			Calle	Lastres			T	934	422	512
V	13	24	09	01			Calle	Lieres			T	57	30	27
V	13	24	09	01			Calle	Llanes	0001	9999	P	103	44	59
V	13	24	09	01			Calle	Llaranes			T	182	89	93
V	13	24	09	01			Calle	Luanco			T	327	146	181
V	13	24	09	01			Calle	Luarca			T	158	80	78
V	13	24	09	01			Calle	Magnus Blikstad	0003	0085	P	883	378	505
V	13	24	09	01			Calle	Magnus Blikstad	0006	0060	P	917	421	496
V	13	24	09	01			Avda.	Manuel Llanaez	0059	9999	P	174	78	96
V	13	24	09	01			Avda.	Manuel Llanaez	0050	9998	P	233	99	134
V	13	24	09	01			Calle	Nava			T	169	73	96
V	13	24	09	01			Callejón	Nava			T	3	2	1
V	13	24	09	01			Calle	Pedregales, Los			T	227	95	132
V	13	24	09	01			Calle	Pérez de Ayala	0001	0013	P	104	52	52
V	13	24	09	01			Calle	Perlora			T	230	98	132
V	13	24	09	01			Calle	Pintora Carolina del Castillo			T	31	12	19
V	13	24	09	01			Calle	Pola de Siero			T	339	167	172
V	13	24	09	01			Avda.	Portugal	0003	0045	P	580	259	321
V	13	24	09	01			Avda.	Portugal	0008	0062	P	716	344	372
V	13	24	09	01			Calle	Ribadesella			T	213	98	115
V	13	24	09	01			Calle	Robustiana Armiño			T	39	17	22
V	13	24	09	01			Calle	San Juan de la Cruz			T	95	45	50
V	13	24	09	01			Plaza	San Miguel	0001	0001	P	25	10	15
V	13	24	09	01			Calle	Santa Ana			T	69	34	35
V	13	24	09	01			Calle	Santa Inés			T	64	24	40
V	13	24	09	01			Calle	Santa Teresa de Jesús			T	175	77	98
V	13	24	09	01			Calle	Sanz Crespo			T	150	71	79
V	13	24	09	01			Avda.	Schultz	0040	0080	P	219	97	122
V	13	24	09	01			Calle	Teodoro Cuesta			T	207	96	111
V	13	24	09	01			Calle	Tineo			T	56	29	27
V	13	24	09	01			Ctra.	Vizcaina	0001	0047	P	722	330	392
V	13	24	09	01			Ctra.	Vizcaina	0002	0048	P	609	293	316

V	14						ZONA BÁSICA DE SALUD V.14: Gijón - Rocés - Montevid					18.475	9.100	9.375
V	14	24					GIJÓN				P	18.475	9.100	9.375
V	14	24	05				ABADÍA CENERO (L)				T	1.412	710	702
V	14	24	09				GIJÓN/XXÓN				P	15.441	7.567	7.874
V	14	24	09	01			GIJÓN/XXÓN				P	15.441	7.567	7.874
V	14	24	09	01							P	15.441	7.567	7.874
V	14	24	09	01			Calle	Ajustadores			T	0	0	0
V	14	24	09	01			Calle	Álava	0039	9999	P	302	142	160
V	14	24	09	01			Calle	Álava	0034	9998	P	383	185	198
V	14	24	09	01			Calle	Albañiles			T	20	8	12
V	14	24	09	01			Calle	Alexander Graham Bell			T	2	1	1
V	14	24	09	01			Camino	Alto Pumarín, Del (Tremañes)			T	0	0	0
V	14	24	09	01			Calle	Antonio Machado			T	168	80	88
V	14	24	09	01			Parque	Antonio Ortega, De			T	159	82	77
V	14	24	09	01			Calle	Aserradores			T	41	17	24
V	14	24	09	01			Calle	Azorín			T	296	140	156
V	14	24	09	01			Calle	Badajoz	0013	9999	P	437	217	220
V	14	24	09	01			Calle	Badajoz	0012	9998	P	291	140	151
V	14	24	09	01			Camino	Bareza, De (Tremañes)			T	2	1	1
V	14	24	09	01			Calle	Benjamin Franklin			T	0	0	0
V	14	24	09	01			Plaza	Brigadas Internacionales			T	0	0	0
V	14	24	09	01			Calle	Calafates			T	43	20	23
V	14	24	09	01			Calle	Camino del Fuerte			T	78	37	41
V	14	24	09	01			Calle	Canarias			T	38	16	22
V	14	24	09	01			Calle	Capataces			T	19	9	10
V	14	24	09	01			Camino	Carbayera, De la (Rocés)			T	8	5	3
V	14	24	09	01			Travesía	Carbayera, De la (Rocés)			T	3	1	2
V	14	24	09	01			Ctra.	Carbonera	0065	9999	P	205	96	109
V	14	24	09	01			Ctra.	Carbonera	0056	9998	P	365	190	175
V	14	24	09	01			Ctra.	Carbonera (Rocés)			T	0	0	0
V	14	24	09	01			Calle	Carmen Amaya			T	233	128	105
V	14	24	09	01			Calle	Carmen Conde			T	3	2	1
V	14	24	09	01			Calle	Carmen Martin Gaité			T	159	85	74
V	14	24	09	01			Calle	Carpinteros			T	95	44	51
V	14	24	09	01			Camino	Cementerio, Del (Tremañes)	0431	2399	P	3	1	2
V	14	24	09	01			Camino	Cementerio, Del (Tremañes)	0432	2202	P	1	1	0
V	14	24	09	01			Travesía	Cementerio, Del (Tremañes)			T	0	0	0
V	14	24	09	01			Camino	Cierro del Monte, Del			T	14	7	7
V	14	24	09	01			Calle	Cigarres, Les			T	976	470	506
V	14	24	09	01			Calle	Cobradores			T	11	5	6
V	14	24	09	01			Camino	Cocotes, de los (Tremañes)			T	0	0	0
V	14	24	09	01			Avda.	Concha Espina			T	209	103	106
V	14	24	09	01			Calle	Conductores			T	100	49	51
V	14	24	09	01			Avda.	Constitución	0119	9999	P	45	25	20
V	14	24	09	01			Camino	Cuesta, De la (Tremañes)			T	0	0	0
V	14	24	09	01			Calle	Dámaso Alonso			T	58	26	32
V	14	24	09	01			Calle	Decoradores			T	7	4	3
V	14	24	09	01			Paseo	Dolores Medio			T	170	86	84
V	14	24	09	01			Plaza	Donantes			T	435	228	207
V	14	24	09	01			Calle	Eduardo Varela	0002	9998	P	0	0	0
V	14	24	09	01			Calle	Electricistas			T	0	0	0
V	14	24	09	01			Camino	Ería de Bareza, De la (Tremañes)			T	1	1	0
V	14	24	09	01			Camino	Ería, De la (Tremañes)			T	0	0	0
V	14	24	09	01			Calle	Esmaltadores			T	41	22	19
V	14	24	09	01			Calle	Esmeralda Maseda			T	229	125	104
V	14	24	09	01			Calle	Eulalia de Llanos y Noriega			T	53	22	31
V	14	24	09	01			Camino	Fana a Tremañes, De la (Rocés)			T	4	2	2
V	14	24	09	01			Calle	Faustina Álvarez García			T	0	0	0
V	14	24	09	01			Calle	Federico García Lorca			T	54	25	29
V	14	24	09	01			Calle	Fogoneros			T	50	26	24
V	14	24	09	01			Calle	Fontaneros			T	91	44	47
V	14	24	09	01			Camino	Fuente Mortero, De la (Tremañes)			T	5	2	3
V	14	24	09	01			Camino	Fuente Turiellos, De la (Leorio)	0002	0152	P	5	3	2
V	14	24	09	01			Caleyá	Fuente, De la (Tremañes)			T	0	0	0
V	14	24	09	01			Calle	Fundidores			T	7	4	3

V	14	24	09	01			Calle	Galileo Galilei				T	50	21	29
V	14	24	09	01			Plaza	Gerardo Diego				T	37	19	18
V	14	24	09	01			Calle	Grueros				T	24	13	11
V	14	24	09	01			Camino	Iglesia, De la (Roces)				T	41	19	22
V	14	24	09	01			Calle	Irene Falcón				T	0	0	0
V	14	24	09	01			Calle	Japón	0015	9999	P	62	30	32	
V	14	24	09	01			Calle	Japón	0014	9998	P	250	127	123	
V	14	24	09	01			Calle	Jardineros				T	122	63	59
V	14	24	09	01			Calle	Jimena Menéndez Pidal				T	46	25	21
V	14	24	09	01			Calle	Jorge Guillén				T	63	31	32
V	14	24	09	01			Calle	José Moreno Villa				T	0	0	0
V	14	24	09	01			Calle	Juan Andrés Suárez García				T	147	83	64
V	14	24	09	01			Plaza	Juan Ángel Rubio Ballesteros				T	215	96	119
V	14	24	09	01			Calle	Laura de los Ríos				T	0	0	0
V	14	24	09	01			Camino	Llana al Monte de Tremañes, De la				T	5	2	3
V	14	24	09	01			Calle	Luis Cernuda				T	20	10	10
V	14	24	09	01			Calle	Luisa Balanzat				T	0	0	0
V	14	24	09	01			Camino	Machacón				T	10	6	4
V	14	24	09	01			Calle	Malteros				T	8	4	4
V	14	24	09	01			Calle	Manuel Fernández				T	0	0	0
V	14	24	09	01			Barrio	Maravillas (Tremañes)				T	0	0	0
V	14	24	09	01			Calle	María de las Alas Pumaríño				T	312	155	157
V	14	24	09	01			Calle	María Elvira Muñiz				T	78	43	35
V	14	24	09	01			Calle	María Guerrero				T	0	0	0
V	14	24	09	01			Calle	María Teresa León				T	47	22	25
V	14	24	09	01			Calle	Marinos				T	55	22	33
V	14	24	09	01			Calle	Matilde de la Torre				T	495	242	253
V	14	24	09	01			Calle	Mecánicos				T	75	35	40
V	14	24	09	01			Calle	Miguel de Unamuno				T	311	162	149
V	14	24	09	01			Avda.	Miguel Hernández				T	32	17	15
V	14	24	09	01			Calle	Moldeadores				T	57	29	28
V	14	24	09	01			Calle	Monsacro	0021	9999	P	114	50	64	
V	14	24	09	01			Calle	Monsacro	0030	9998	P	88	42	46	
V	14	24	09	01			Tránsito	Monsacro				T	100	48	52
V	14	24	09	01			Camino	Monte la Fana, Del (Roces)				T	7	4	3
V	14	24	09	01			Camino	Mortero, Del				T	0	0	0
V	14	24	09	01			Calle	Naranja de Bulnes	0031	9999	P	136	66	70	
V	14	24	09	01			Calle	Naranja de Bulnes	0032	9998	P	78	38	40	
V	14	24	09	01			Calle	Nicolas Copernico				T	0	0	0
V	14	24	09	01			Barrio	Nozaleda, La (Roces)				T	7	3	4
V	14	24	09	01			Ctra.	Obispo, Del	0000S	0000S	P	2	1	1	
V	14	24	09	01			Ctra.	Obispo, Del	1351	9999	P	12	6	6	
V	14	24	09	01			Ctra.	Obispo, Del	1352	9998	P	8	3	5	
V	14	24	09	01			Avda.	Oviedo				T	447	227	220
V	14	24	09	01			Calle	Pablo Picasso				T	276	134	142
V	14	24	09	01			Calle	Pedro Salinas				T	15	8	7
V	14	24	09	01			Calle	Peña Mea				T	49	25	24
V	14	24	09	01			Calle	Peones				T	44	23	21
V	14	24	09	01			Camino	Peral, De la (Tremañes)				T	2	1	1
V	14	24	09	01			Calle	Pintora Concha Mori				T	363	190	173
V	14	24	09	01			Calle	Pintores				T	162	85	77
V	14	24	09	01			Calle	Pío Baroja	0002	9998	P	176	83	93	
V	14	24	09	01			Lugar	Polígono Industrial de Rocés				T	0	0	0
V	14	24	09	01			Camino	Polvorín, Del				T	8	4	4
V	14	24	09	01			Camino	Porreza, De (Tremañes)				T	1	1	0
V	14	24	09	01			Calle	Rafael Alberti				T	38	18	20
V	14	24	09	01			Calle	Ramón Areces				T	798	372	426
V	14	24	09	01			Lugar	Recuesto (Roces)				T	0	0	0
V	14	24	09	01			Calle	Rigoberta Menchú				T	154	83	71
V	14	24	09	01			Calle	Río Eo	0002	9998	P	750	345	405	
V	14	24	09	01			Lugar	Roces (Fana, La)				T	1	1	0
V	14	24	09	01			Lugar	Roces (Iglesia, La)				T	3	3	0
V	14	24	09	01			Lugar	Roces Alto (Pumarín)				T	3	1	2
V	14	24	09	01			Avda.	Salvador Allende				T	600	263	337
V	14	24	09	01			Calle	San Nicolás	0051	0051	P	0	0	0	
V	14	24	09	01			Calle	San Nicolás	0078	0080	P	186	96	90	
V	14	24	09	01			Plaza	Sara Suárez Solís				T	573	282	291
V	14	24	09	01			Calle	Severo Ochoa	0095	9999	P	57	22	35	
V	14	24	09	01			Calle	Severo Ochoa	0046	9998	P	0	0	0	
V	14	24	09	01			Calle	Sigmund Freud				T	0	0	0
V	14	24	09	01			Calle	Soldadores				T	27	13	14
V	14	24	09	01			Camino	Sopeña, De la (Tremañes)				T	0	0	0
V	14	24	09	01			Calle	Sor Juana Inés de la Cruz				T	314	139	175
V	14	24	09	01			Ctra.	Sotiello, De (Tremañes)				T	1	0	1
V	14	24	09	01			Calle	Teniente General Gutiérrez Mellado				T	299	143	156
V	14	24	09	01			Calle	Tomeros				T	39	22	17
V	14	24	09	01			Caleya	Torre, De la (Tremañes)				T	0	0	0
V	14	24	09	01			Camino	Torre, De la (Tremañes)				T	0	0	0
V	14	24	09	01			Lugar	Tremañes (Alto Pumarín)				T	5	3	2
V	14	24	09	01			Lugar	Valle, El				T	0	0	0
V	14	24	09	01			Camino	Valles, Del (Roces)	0001	9999	P	0	0	0	
V	14	24	09	01			Calle	Velázquez				T	941	489	452
V	14	24	09	01			Calle	Vicente Aleixandre				T	35	15	20
V	14	24	09	01			Calle	Zapateros				T	41	12	29
V	14	24	15					PEDRERA (LA)				T	677	343	334
V	14	24	17					PORCEYO				T	827	420	407
V	14	24	19					RUEDES				T	118	60	58

Códigos					Domicilio Postal				Universo T=Total	Población (PMH 2022)			
Mapa Sanitario		Nomenclátor			Entidad singular	Vía				P=Pcial.	Total	Hombres	Mujeres
ASA	ZBS	MUN	PAR	ESI		Tipo	Nombre Vía / Calle	EIN	ESN				
VI										48.554	23.858	24.696	
ÁREA SANITARIA VI. CABECERA ARRIONDAS (PARRES)													
VI 01 ZONA BÁSICA DE SALUD VI.01: Piloña										6.862	3.349	3.513	
VI	01	49								T	6.862	3.349	3.513
VI 02 ZONA BÁSICA DE SALUD VI.02: Caravia - Colunga										3.728	1.863	1.865	
VI	02	13								T	508	270	238
VI	02	19								T	3.220	1.593	1.627
VI 03 ZONA BÁSICA DE SALUD VI.03: Parres - Margolles - Triango										5.312	2.607	2.705	
VI	03	12								P	466	234	232
VI	03	12	07			MARGOLLES				T	205	107	98
VI	03	12	09			TRIONGU				T	261	127	134
VI	03	45				PARRES				P	4.846	2.373	2.473
VI	03	45	01			ARRIONDAS/ARRIONDES (LES)				T	3.115	1.490	1.625
VI	03	45	02			CASTIELLU				T	79	42	37
VI	03	45	03			CAYARGA				T	71	34	37
VI	03	45	04			COFIÑU				T	75	39	36
VI	03	45	05			SANTITOMÁS				T	293	146	147
VI	03	45	06			FÍOS				T	48	25	23
VI	03	45	08			LLERANDI				T	81	46	35
VI	03	45	09			MARGOLLES				T	23	13	10
VI	03	45	10			MONTES (LOS)				T	18	9	9
VI	03	45	11			NEVARES				T	107	52	55
VI	03	45	12			PENDÁS				T	58	27	31
VI	03	45	13			PARRES				P	336	176	160
VI	03	45	13	01		BADA				T	51	28	23
VI	03	45	13	02		LLAU				T	40	22	18
VI	03	45	13	03		SAN XUAN DE PARRES				T	121	64	57
VI	03	45	13	06		SAMARTÍN DE BADA				T	25	9	16
VI	03	45	13	07		VALLUBIL				T	58	33	25
VI	03	45	13	08		CAXIDI				T	41	20	21
VI	03	45	14			SORRIBES				T	38	17	21
VI	03	45	15			VIABAÑU				T	376	188	188
VI	03	45	16			VILLANUEVA				P	70	36	34
VI	03	45	16	01		ARENES				T	40	20	20
VI	03	45	16	02		ROMIYÍN				T	30	16	14
VI	03	45	17			BODE				T	58	33	25
VI 04 ZONA BÁSICA DE SALUD VI.04: Cangas de Onís - Amieva - Onís										7.519	3.736	3.783	
VI	04	03				AMIEVA				T	603	343	260
VI	04	12				CANGAS DE ONÍS				P	5.794	2.795	2.999
VI	04	12	01			ABAMIA				T	539	261	278
VI	04	12	02			CANGUES D'ONÍS/CANGAS DE ONÍS				T	4.381	2.083	2.298
VI	04	12	03			MESTAS DE CON				T	260	133	127
VI	04	12	04			CUADONGA/COVADONGA				T	53	27	26
VI	04	12	05			SAMARTÍN DE GRAZANES				T	140	80	60
VI	04	12	06			LLABRA				T	86	45	41
VI	04	12	08			RIERA (LA)				T	72	33	39
VI	04	12	10			VILLANUEVA				T	169	84	85
VI	04	12	11			ZARDÓN				T	94	49	45
VI	04	43				ONÍS				T	735	401	334
VI	04	45				PARRES				P	387	197	190
VI	04	45	07			GÜERA DEU (LA)				T	225	113	112
VI	04	45	13			PARRES				P	48	23	25
VI	04	45	13	04		PRESTÍN				T	21	7	14
VI	04	45	13	05		ROZA PARRES (LA)				T	27	16	11
VI	04	45	16			VILLANUEVA				P	114	61	53
VI	04	45	16	03		SOBREPIEDRA				T	35	14	21
VI	04	45	16	04		VEGA LOS CASEROS (LA)				T	79	47	32
VI 05 ZONA BÁSICA DE SALUD VI.05: Ribadesella										5.642	2.672	2.970	
VI	05	56				RIBADESELLA				T	5.642	2.672	2.970
VI 06 ZONA BÁSICA DE SALUD VI.06: Llanes - Ribadedeva										15.269	7.437	7.832	
VI	06	36				LLANES				T	13.545	6.595	6.950
VI	06	55				RIBADEDEVA				T	1.724	842	882
VI E01 ZONA ESPECIAL DE SALUD VI.01E: Ponga										561	337	224	
VI	E01	50				PONGA				T	561	337	224
VI E02 ZONA ESPECIAL DE SALUD VI.02E: Cabrales - Peñamelleras										3.661	1.857	1.804	
VI	E02	08				CABRALES				T	1.907	963	944
VI	E02	46				PEÑAMELLERA ALTA				T	529	282	247
VI	E02	47				PEÑAMELLERA BAJA				T	1.225	612	613

Códigos					Domicilio Postal				Universo T=Total	Población (PMH 2022)						
Mapa Sanitario	Nomenclátor				Entidad singular	Vía				P=Pcial.	Total	Hombres	Mujeres			
ASA	ZBS	MUN	PAR	ESI		Tipo	Nombre Vía / Calle	EIN	ESN							
VII																
ÁREA SANITARIA VII. CABECERA MIERES										57.274	27.483	29.791				
VII	01	ZONA BÁSICA DE SALUD VII.01: Mieres-Norte								14.775	6.942	7.833				
VII	01	37	MIERES								P	14.775	6.942	7.833		
VII	01	37	05	MIERES								P	11.475	5.302	6.173	
VII	01	37	05	01	MIERES DEL CAMÍN								P	11.475	5.302	6.173
VII	01	37	05	01						P	11.475	5.302	6.173			
VII	01	37	05	01		Calle	Alejandro Casona			T	100	49	51			
VII	01	37	05	01		Calle	Aller			T	821	378	443			
VII	01	37	05	01		Calle	Antonio Machado			T	118	50	68			
VII	01	37	05	01		Calle	Armando Palacio Valdés			T	132	60	72			
VII	01	37	05	01		Avda.	Asturios			T	325	141	184			
VII	01	37	05	01		Calle	Avilés			T	171	72	99			
VII	01	37	05	01		Urbanización	Batán, El			T	106	54	52			
VII	01	37	05	01		Calle	Carreño Miranda			T	678	311	367			
VII	01	37	05	01		Calle	Casas de David			T	15	6	9			
VII	01	37	05	01		Calle	Chema Castañón			T	42	27	15			
VII	01	37	05	01		Calle	Clavel			T	36	15	21			
VII	01	37	05	01		Calle	Colonia del Pilar			T	55	30	25			
VII	01	37	05	01		Calle	Dalia, La			T	124	68	56			
VII	01	37	05	01		Calle	Degaña			T	135	61	74			
VII	01	37	05	01		Calle	Doce de Octubre			T	632	294	338			
VII	01	37	05	01		Calle	Eduardo Martínez Torner			T	76	35	41			
VII	01	37	05	01		Calle	Escuela de Capataces			T	298	138	160			
VII	01	37	05	01		Calle	Fábrica de Mieres			T	40	18	22			
VII	01	37	05	01		Calle	Ferraor, El			T	9	4	5			
VII	01	37	05	01		Calle	Flores, Las			T	38	19	19			
VII	01	37	05	01		Calle	Fuente les Xanes			T	49	23	26			
VII	01	37	05	01		Barrio	Fuexecu, El			T	15	8	7			
VII	01	37	05	01		Plaza	Goya			T	189	94	95			
VII	01	37	05	01		Calle	Guillermo Schultz			T	127	64	63			
VII	01	37	05	01		Calle	Jardines Polideportivo			T	21	12	9			
VII	01	37	05	01		Calle	Jerónimo Ibrán			T	452	210	242			
VII	01	37	05	01		Calle	Juanín de Mieres			T	27	13	14			
VII	01	37	05	01		Calle	Langreo			T	184	79	105			
VII	01	37	05	01		Calle	Lena			T	98	46	52			
VII	01	37	05	01		Calle	Llanes			T	11	6	5			
VII	01	37	05	01		Calle	Luarca			T	380	174	206			
VII	01	37	05	01		Calle	Luis Braille			T	77	36	41			
VII	01	37	05	01		Calle	Manuel Gutiérrez			T	131	59	72			
VII	01	37	05	01		Calle	Manuel Llaneza	0002	9998	P	340	143	197			
VII	01	37	05	01		Avda.	Méjico			T	349	169	180			
VII	01	37	05	01		Urbanización	Méjico, Avenida de			T	233	116	117			
VII	01	37	05	01		Plaza	Mercado			T	52	22	30			
VII	01	37	05	01		Calle	Mina Baltasara			T	36	13	23			
VII	01	37	05	01		Calle	Molinos, Los			T	18	7	11			
VII	01	37	05	01		Calle	Morcín			T	134	62	72			
VII	01	37	05	01		Calle	Nueva			T	44	20	24			
VII	01	37	05	01		Calle	Numa Guilhou			T	351	151	200			
VII	01	37	05	01		Barrio	Oñón			T	5	2	3			
VII	01	37	05	01		Calle	Oñón			T	869	398	471			
VII	01	37	05	01		Plaza	Pasera, La			T	5	0	5			
VII	01	37	05	01		Barrio	Penón			T	30	12	18			
VII	01	37	05	01		Calle	Pío Baroja			T	73	41	32			
VII	01	37	05	01		Calle	Playa Negra			T	0	0	0			
VII	01	37	05	01		Calle	Pravia			T	135	65	70			
VII	01	37	05	01		Calle	Puente San Juan			T	0	0	0			
VII	01	37	05	01		Calle	Puerto Rico			T	1	0	1			
VII	01	37	05	01		Calle	Ramón Pérez de Ayala			T	525	242	283			
VII	01	37	05	01		Barrio	Requejo			T	41	19	22			
VII	01	37	05	01		Calle	Río, Del			T	15	8	7			
VII	01	37	05	01		Calle	Riosa			T	36	17	19			
VII	01	37	05	01		Calle	Roble, El			T	12	3	9			
VII	01	37	05	01		Calle	Rosa, La			T	68	30	38			
VII	01	37	05	01		Calle	Rosalía de Castro			T	190	88	102			
VII	01	37	05	01		Calle	Sacramento Gutiérrez Concha			T	40	20	20			
VII	01	37	05	01		Avda.	Sama, De			T	264	118	146			
VII	01	37	05	01		Plaza	San Juan			T	8	2	6			
VII	01	37	05	01		Calle	San Juan Bautista de la Salle			T	211	91	120			
VII	01	37	05	01		Plaza	Santa Bárbara			T	193	88	105			
VII	01	37	05	01		Calle	Siero			T	223	113	110			
VII	01	37	05	01		Calle	Silvino Argüelles			T	6	2	4			
VII	01	37	05	01		Calle	Teodoro Cuesta	0017	9999	P	234	110	124			
VII	01	37	05	01		Calle	Teodoro Cuesta	0014	9998	P	187	84	103			
VII	01	37	05	01		Calle	Ultramar			T	0	0	0			
VII	01	37	05	01		Calle	Velázquez			T	22	11	11			
VII	01	37	05	01		Calle	Villaviciosa			T	227	105	122			
VII	01	37	05	01		Calle	Violeta, La			T	10	6	4			
VII	01	37	05	01		Calle	Xixón			T	486	232	254			
VII	01	37	05	01		Calle	Zarramín			T	90	38	52			

VII	01	37	06							MIERES (EXTRARRADIO)				P			926	465	461
VII	01	37	06	02						AGUAÍN				T			38	19	19
VII	01	37	06	03						ARRIONDO				T			207	101	106
VII	01	37	06	05						BELONGA (LA)				T			6	3	3
VII	01	37	06	10						CAMPETA (LA)				T			31	18	13
VII	01	37	06	11						CANTIQUÍN (EL)				T			21	10	11
VII	01	37	06	15						CARRILÓN (EL)				T			0	0	0
VII	01	37	06	16						CASETES (LES)				T			6	4	2
VII	01	37	06	22						COSTABIL				T			26	14	12
VII	01	37	06	23						LAIPATA				T			17	10	7
VII	01	37	06	27						YANA'L GÜIYU (LA)				T			9	4	5
VII	01	37	06	29						MATINÁ (LA)				T			11	6	5
VII	01	37	06	30						MOLÍN DEL MAYU (EL)				T			0	0	0
VII	01	37	06	31						MURIES				T			200	99	101
VII	01	37	06	33						PEDROBA				T			4	3	1
VII	01	37	06	34						PLANO (EL)				T			7	5	2
VII	01	37	06	42						ROTELLA (LA)				T			0	0	0
VII	01	37	06	45						SOMERÓN (EL)				T			40	22	18
VII	01	37	06	52						POLIAR (EL)				T			303	147	156
VII	01	37	07							PEÑA (LA)				T			703	345	358
VII	01	37	08							REBOLLÁ (LA)				T			277	142	135
VII	01	37	10							SANTA ROSA				T			1.394	688	706
VII	02									ZONA BÁSICA DE SALUD VII.02: Mieres Sur							13.738	6.505	7.233
VII	02	37								MIERES				P			13.738	6.505	7.233
VII	02	37	01							BAIÑA				T			252	124	128
VII	02	37	03							GALLEGOS				T			238	125	113
VII	02	37	04							LLOREO				T			470	240	230
VII	02	37	05							MIERES				P			10.307	4.805	5.502
VII	02	37	05	01						MIERES DEL CAMÍN				P			10.307	4.805	5.502
VII	02	37	05	01										P			10.307	4.805	5.502
VII	02	37	05	01						Plaza Aída de la Fuente				T			108	52	56
VII	02	37	05	01						Calle Alfonso Camín				T			436	213	223
VII	02	37	05	01						Plaza Autonomía				T			0	0	0
VII	02	37	05	01						Calle Bazuelo				T			79	45	34
VII	02	37	05	01						Barrio Caleyá, La				T			4	3	1
VII	02	37	05	01						Calle Canal				T			44	21	23
VII	02	37	05	01						Plaza Carlos Clarín				T			32	11	21
VII	02	37	05	01						Plaza Carmen, Del				T			21	9	12
VII	02	37	05	01						Calle Casas de Molina				T			1	0	1
VII	02	37	05	01						Calle Cay, La				T			1	0	1
VII	02	37	05	01						Calle Clara Campoamor				T			94	48	46
VII	02	37	05	01						Plaza Constitución, La				T			23	11	12
VII	02	37	05	01						Calle Covadonga				T			255	122	133
VII	02	37	05	01						Calle Doctor Fleming				T			216	99	117
VII	02	37	05	01						Calle Dolores Ibarruri				T			27	14	13
VII	02	37	05	01						Calle Escuelas				T			0	0	0
VII	02	37	05	01						Paseo Estación del Vasco, De la				T			0	0	0
VII	02	37	05	01						Calle Eugenio Carbajal				T			89	41	48
VII	02	37	05	01						Calle Fini Suárez				T			115	57	58
VII	02	37	05	01						Calle Fray Paulino Álvarez				T			72	31	41
VII	02	37	05	01						Calle Gonzalo Gutiérrez Quirós				T			3	2	1
VII	02	37	05	01						Calle Guareña, La				T			0	0	0
VII	02	37	05	01						Calle Hermanos González Peña				T			71	30	41
VII	02	37	05	01						Calle Horacio Fernández Inguanzo				T			126	58	68
VII	02	37	05	01						Calle Indalecio Prieto				T			103	50	53
VII	02	37	05	01						Polígono Industrial				T			4	3	1
VII	02	37	05	01						Calle Jardines del Ayuntamiento				T			38	17	21
VII	02	37	05	01						Calle Juan Muñiz Zapico				T			0	0	0
VII	02	37	05	01						Calle Leopoldo Alas Clarín				T			345	166	179
VII	02	37	05	01						Calle Leopoldo Alas Clarín (Travesía)				T			6	2	4
VII	02	37	05	01						Plaza Libertad, La				T			81	40	41
VII	02	37	05	01						Calle Llerones, Los				T			0	0	0
VII	02	37	05	01						Calle Luis Fernández Cabeza				T			33	15	18
VII	02	37	05	01						Calle Manuel Llana	0000S	0000S		P			0	0	0
VII	02	37	05	01						Calle Manuel Llana	0001	9999		P			359	162	197
VII	02	37	05	01						Calle Martínez de Vega				T			691	332	359
VII	02	37	05	01						Calle Mayacina, La				T			0	0	0
VII	02	37	05	01						Calle Miguel de Cervantes				T			87	42	45
VII	02	37	05	01						Calle Miguel Hernández				T			75	36	39
VII	02	37	05	01						Calle Monte Liosorio				T			238	113	125
VII	02	37	05	01						Calle Nacho Martínez				T			42	16	26
VII	02	37	05	01						Calle Nicanor Piñole				T			19	6	13
VII	02	37	05	01						Calle Nozalada, La				T			2	1	1
VII	02	37	05	01						Calle Ochote La Unión				T			0	0	0
VII	02	37	05	01						Calle Orfeón de Mieres				T			0	0	0
VII	02	37	05	01						Calle Pablo Ruiz Picasso				T			217	91	126
VII	02	37	05	01						Plaza Paraxuela				T			84	38	46
VII	02	37	05	01						Plaza Paz, La				T			0	0	0
VII	02	37	05	01						Plaza Pepa La Lechera				T			2	0	2
VII	02	37	05	01						Calle Picu Polio				T			79	35	44
VII	02	37	05	01						Calle Pista, La				T			260	114	146
VII	02	37	05	01						Calle Primero de Mayo				T			165	77	88
VII	02	37	05	01						Calle Prolongación Primero de Mayo				T			29	13	16
VII	02	37	05	01						Calle Puerto de Pinos				T			1	0	1
VII	02	37	05	01						Calle Quirós				T			30	13	17
VII	02	37	05	01						Calle Ramón y Cajal				T			859	407	452
VII	02	37	05	01						Calle Rector Julio Rodríguez Fernández				T			0	0	0
VII	02	37	05	01						Calle Reinerio García				T			133	60	73
VII	02	37	05	01						Calle Rincón la Villa, El				T			9	5	4
VII	02	37	05	01						Calle Río Caudal				T			206	105	101
VII	02	37	05	01						Calle Río Eo				T			45	23	22
VII	02	37	05	01						Calle Río Nalón				T			92	43	49
VII	02	37	05	01						Calle Río Navía				T			17	7	10
VII	02	37	05	01						Calle Río Sella				T			161	79	82
VII	02	37	05	01						Calle Salvador Allende				T			163	76	87
VII	02	37	05	01						Calle San José de Calasanz				T			230	102	128
VII	02	37	05	01						Calle Severo Ochoa				T			313	140	173
VII	02	37	05	01						Calle Siete Fuentes				T			63	29	34
VII	02	37	05	01						Calle Silvino Fernández Fueyo				T			0	0	0
VII	02	37	05	01						Plaza Sindicatos Mineros, De los				T			17	4	13
VII	02	37	05	01						Calle Sócrates Quintana				T			0	0	0
VII	02	37	05	01						Calle Teodoro Cuesta	0001	0013		P			95	40	55
VII	02	37	05	01						Calle Teodoro Cuesta	0002	0012		P			129	65	64
VII	02	37	05	01						Calle Valeriano Miranda				T			526		

VII	02	37	06			MIERES (EXTRARRADIO)		P	305	164	141
VII	02	37	06	01		ABEYES (LES)		T	0	0	0
VII	02	37	06	04		BARCA (LA)		T	0	0	0
VII	02	37	06	06		BRAÑANOVELES		T	17	10	7
VII	02	37	06	07		BUSTIELLO		T	0	0	0
VII	02	37	06	08		CAMÍN DE MARIANA (EL)		T	16	11	5
VII	02	37	06	09		CAMÍN DE LA QUINTA (EL)		T	18	11	7
VII	02	37	06	13		CABORNIRU (EL)		T	4	2	2
VII	02	37	06	14		CARGAERU (EL)		T	13	4	9
VII	02	37	06	17		CASTIELLO		T	0	0	0
VII	02	37	06	18		CENTENAL (EL)		T	0	0	0
VII	02	37	06	19		COCA (LA)		T	6	4	2
VII	02	37	06	20		CURUXES (LES)		T	1	1	0
VII	02	37	06	21		CUARTELES DE MARIANA		T	7	4	3
VII	02	37	06	24		FERRAÚRA (LA)		T	1	0	1
VII	02	37	06	25		FONTE LES XANES (LA)		T	8	4	4
VII	02	37	06	26		LLADREO		T	40	20	20
VII	02	37	06	28		MARIANA		T	1	1	0
VII	02	37	06	32		PEDRAZOS		T	0	0	0
VII	02	37	06	35		PRAU PICÓN (EL)		T	0	0	0
VII	02	37	06	36		QUINTA (LA)		T	17	7	10
VII	02	37	06	38		RAÍZ (LA)		T	36	20	16
VII	02	37	06	39		REQUINTÍN		T	3	0	3
VII	02	37	06	40		RESENCHÉ		T	4	2	2
VII	02	37	06	41		ROSAMIANA		T	3	2	1
VII	02	37	06	43		ROZAES DE BAZUELO		T	55	27	28
VII	02	37	06	44		SALTU L'AGUA (EL)		T	4	2	2
VII	02	37	06	46		TABLAO		T	33	19	14
VII	02	37	06	47		TEYERA BAZUELO (LA)		T	3	3	0
VII	02	37	06	48		TERCEROS DE MARIANA		T	0	0	0
VII	02	37	06	49		VALLINES (LES)		T	11	8	3
VII	02	37	06	50		VILLES DE RIBA (LES)		T	4	2	2
VII	02	37	11			SANTUYANO		T	1.020	470	550
VII	02	37	12			SIANA		T	737	372	365
VII	02	37	16			CUNA		T	409	205	204
VII	03					ZONA BÁSICA DE SALUD VII.03: Mieres - Figaredo - Ujo - Turón			8.061	3.943	4.118
VII	03	37				MIERES		P	8.061	3.943	4.118
VII	03	37	02			FIGAREO		T	1.886	920	966
VII	03	37	06			MIERES (EXTRARRADIO)		P	3	2	1
VII	03	37	06	12		QUENTUL MOLÍN (EL)		T	3	2	1
VII	03	37	09			SANTA CRUZ		T	770	380	390
VII	03	37	13			TURÓN		T	3.408	1.670	1.738
VII	03	37	14			UXO		T	1.772	857	915
VII	03	37	15			URBIÉS		T	222	114	108
VII	04					ZONA BÁSICA DE SALUD VII.04: Lena			10.499	5.053	5.446
VII	04	33				LENA		T	10.499	5.053	5.446
VII	05					ZONA BÁSICA DE SALUD VII.05: Bajo Aller - Moreda			5.980	2.898	3.082
VII	05	02				ALLER		P	5.980	2.898	3.082
VII	05	02	02			BO		T	363	179	184
VII	05	02	04			CABORANA		T	1.091	551	540
VII	05	02	09			MOREA/MOREDA		T	4.072	1.937	2.135
VII	05	02	10			MURIAS		T	153	81	72
VII	05	02	11			NEMBRA		T	301	150	151
VII	06					ZONA BÁSICA DE SALUD VII.06: Alto Aller - Cabañaquinta			4.221	2.142	2.079
VII	06	02				ALLER		P	4.221	2.142	2.079
VII	06	02	01			BEYO		T	230	121	109
VII	06	02	03			CABANAQUINTA/CABAÑAQUINTA		T	1.349	660	689
VII	06	02	05			CASOMERA		T	132	78	54
VII	06	02	06			CONFORCOS		T	25	11	14
VII	06	02	07			CUERGO		T	73	40	33
VII	06	02	08			L.LAMAS		T	66	36	30
VII	06	02	12			PEL.LUNO		T	165	90	75
VII	06	02	13			PINO (EL)		T	763	378	385
VII	06	02	14			PIÑERES		T	563	274	289
VII	06	02	15			SANTIBANES DE LA FUENTE		T	374	193	181
VII	06	02	16			SERRAPIO		T	130	67	63
VII	06	02	17			SOTO		T	213	113	100
VII	06	02	18			VEGA		T	138	81	57

Códigos					Domicilio Postal				Universo T=Total	Población (PMH 2022)		
Mapa Sanitario		Nomenclátor			Entidad singular	Vía				P=Pcial.	Total	Hombres
ASA	ZBS	MUN	PAR	ESI		Tipo	Nombre Vía / Calle	EIN	ESN			

VIII **ÁREA SANITARIA VIII. CABECERA RIAÑO (LANGREO)** **68.623** **32.952** **35.671**

VIII 01 **ZONA BÁSICA DE SALUD VIII.01: Langreo - Riaño** **4.294** **2.084** **2.210**

VIII 01 31					LANGREO				P	4.294	2.084	2.210
					LANGREO (CIUDAD)				P	3.680	1.758	1.922
					LANGREO/LLANGRÉU				P	3.680	1.758	1.922
					Calle	Aliseda / Umeral			T	0	0	0
					Calle	Antonio Antuña			T	54	23	31
					Calle	Antonio González Rojo			T	26	9	17
					Calle	Baragaña, La			T	1	0	1
					Barrio	Barraca, La			T	2	1	1
					Calle	Cahecia, La			T	73	34	39
					Calle	Casal, El			T	47	23	24
					Calle	Chopera / Alameda			T	0	0	0
					Barrio	Cobranes			T	672	305	367
					Barrio	Cocienes			T	414	202	212
					Urbanización	Cooperativa Doce de Mayo			T	20	9	11
					Urbanización	Cooperativa Pablo Iglesias			T	268	131	137
					Calle	Cortina de Barros, La			T	5	3	2
					Barrio	Estación, La			T	9	5	4
					Calle	Fresnos			T	0	0	0
					Calle	Higinio Carrocera			T	71	42	29
					Calle	Huerta, La			T	41	21	20
					Calle	Lariella, La			T	15	8	7
					Lugar	Llana, La - Venta, La			T	7	4	3
					Calle	Llerones de Barros, Los			T	22	12	10
					Calle	María Muñoz Planas			T	23	9	14
					Calle	Milanos, Los			T	76	36	40
					Calle	Mines del Viso, Les			T	0	0	0
					Calle	Olmos / Llameres			T	0	0	0
					Calle	Peña Villa			T	0	0	0
					Calle	Peña, La			T	37	22	15
					Barrio	Polígono de Riaño			T	1.729	825	904
					Calle	Puente Llago			T	3	1	2
					Calle	Ribera			T	0	0	0
					Calle	Sauceda / Salgueral			T	0	0	0
					Calle	Sotos, Los			T	0	0	0
					Barrio	Talamera, La			T	2	1	1
					Calle	Talamera, La			T	51	27	24
					Calle	Tilos / Tilares			T	0	0	0
					Calle	Torrestío, El			T	12	5	7
					BARROS				T	14	10	4
					RIANU				T	351	185	166
					VENTA (LA)				T	249	131	118

VIII 02 **ZONA BÁSICA DE SALUD VIII.02: Langreo - La Felguera - Tuilla - Lada** **22.155** **10.486** **11.669**

VIII 02 31					LANGREO				P	22.155	10.486	11.669
					LANGREO (CIUDAD)				P	20.007	9.413	10.594
					LANGREO/LLANGRÉU				P	20.007	9.413	10.594
					Calle	Alcalde Antonio Cienfuegos			T	113	54	59
					Plaza	Alejandro Cabrales Valle			T	197	98	99
					Calle	Alferez Argüelles			T	105	48	57
					Calle	Alfonso Argüelles			T	799	370	429
					Travesía	Alfonso Argüelles			T	20	10	10
					Calle	Alfredo Cañal			T	107	51	56
					Camino	Antiguo Doní a San Miguel			T	3	1	2
					Calle	Antonio Machado			T	17	9	8
					Calle	Antonio Velázquez			T	35	19	16
					Calle	Arturo Ezama			T	78	42	36
					Calle	Asturias			T	283	137	146
					Calle	Baldomero Alonso			T	476	236	240
					Plaza	Barquera, La (Tremañes)			T	0	0	0
					Calle	Barraca del Puente, La			T	0	0	0
					Calle	Baterías de Cok			T	0	0	0
					Calle	Belamino Tomás			T	295	147	148
					Travesía	Belamino Tomás			T	89	48	41
					Calle	Benito Pérez Galdós			T	34	15	19
					Calle	Bonifacio González Carreño			T	50	25	25
					Barrio	Campa El Román, La			T	14	5	9
					Calle	Campa, La			T	144	77	67
					Barrio	Candín			T	166	72	94
					Calle	Cantarillón (Primera Travesía)			T	31	15	16
					Calle	Cantarillón (Segunda Travesía)			T	10	5	5
					Calle	Cantarillón, El			T	24	11	13
					Calle	Casimiro Granda			T	142	63	79
					Calle	Casona, La			T	9	4	5
					Barrio	Castañeu, El			T	49	26	23
					Calle	Celestino Cabeza			T	259	123	136

VIII	02	31	00	01			Calle	Cimalavilla			T		55	28	27
VIII	02	31	00	01			Calle	Círculo Popular de la Felguera			T		72	37	35
VIII	02	31	00	01			Calle	Conde Sizzo			T		30	14	16
VIII	02	31	00	01			Barrio	Cortina, La			T		68	29	39
VIII	02	31	00	01			Calle	Dámaso Alonso			T		69	35	34
VIII	02	31	00	01			Calle	Daniel Álvarez González			T		191	97	94
VIII	02	31	00	01			Travesía	Daniel Álvarez González			T		35	16	19
VIII	02	31	00	01			Calle	David Vázquez Martínez			T		26	15	11
VIII	02	31	00	01			Calle	Dibujante Falo			T		198	87	111
VIII	02	31	00	01			Calle	Doctor Fleming			T		349	162	187
VIII	02	31	00	01			Calle	Doctor Marañón			T		145	63	82
VIII	02	31	00	01			Calle	Dolores Ibarruri "Pasionaria"			T		239	105	134
VIII	02	31	00	01			Calle	Domingo García Regueral			T		23	9	14
VIII	02	31	00	01			Calle	Doni			T		33	16	17
VIII	02	31	00	01			Plaza	Eduardo Merediz			T		31	17	14
VIII	02	31	00	01			Calle	Emilio Alarcos Llorach			T		274	119	155
VIII	02	31	00	01			Calle	Escueles, Les			T		27	11	16
VIII	02	31	00	01			Calle	Eugenia de la Reguera			T		69	34	35
VIII	02	31	00	01			Calle	Eustaquio Lecue			T		141	62	79
VIII	02	31	00	01			Calle	Farmacéutico Ponga			T		28	13	15
VIII	02	31	00	01			Calle	Farmacéutico Sanchís			T		21	12	9
VIII	02	31	00	01			Calle	Fernando Casariégo			T		438	201	237
VIII	02	31	00	01			Calle	Florentino Cueto Felgueroso			T		85	40	45
VIII	02	31	00	01			Calle	Flórez Estrada			T		78	37	41
VIII	02	31	00	01			Barrio	Florida, La			T		73	36	37
VIII	02	31	00	01			Barrio	Fontecha			T		39	17	22
VIII	02	31	00	01			Camino	Fontecha			T		26	13	13
VIII	02	31	00	01			Calle	Fontoria			T		14	8	6
VIII	02	31	00	01			Calle	Francisco Ferrer			T		78	36	42
VIII	02	31	00	01			Calle	Francisco García			T		36	21	15
VIII	02	31	00	01			Travesía	Francisco García			T		1	1	0
VIII	02	31	00	01			Calle	Francisco Pintado Fe			T		397	185	212
VIII	02	31	00	01			Calle	Frontón, El			T		0	0	0
VIII	02	31	00	01			Calle	Fuente de Villar			T		34	13	21
VIII	02	31	00	01			Calle	Gabino Alonso			T		161	71	90
VIII	02	31	00	01			Calle	General Elorza			T		242	116	126
VIII	02	31	00	01			Avda.	Gijón			T		164	86	78
VIII	02	31	00	01			Calle	Gregorio Aurre			T		304	136	168
VIII	02	31	00	01			Travesía	Gregorio Aurre			T		23	9	14
VIII	02	31	00	01			Barrio	Grupo La Concordia			T		429	216	213
VIII	02	31	00	01			Barrio	Grupo San Pedro			T		190	94	96
VIII	02	31	00	01			Travesía	Horacio Fernández Inguanzo			T		25	11	14
VIII	02	31	00	01			Calle	Horacio Fernández Inguanzo "El Paisano"			T		184	92	92
VIII	02	31	00	01			Calle	Hornos Altos			T		0	0	0
VIII	02	31	00	01			Calle	Inmobiliaria Setsa			T		372	158	214
VIII	02	31	00	01			Calle	Inventor La Cierva			T		265	122	143
VIII	02	31	00	01			Calle	Jardín de la Mora			T		21	13	8
VIII	02	31	00	01			Calle	Jesús Alonso Braga			T		214	89	125
VIII	02	31	00	01			Prolong.	Jesús Alonso Braga			T		143	69	74
VIII	02	31	00	01			Travesía	Jesús Alonso Braga			T		49	26	23
VIII	02	31	00	01			Calle	Jesús Canga			T		70	37	33
VIII	02	31	00	01			Calle	Jesús Fernández Duro			T		192	85	107
VIII	02	31	00	01			Calle	Joaquín Costa			T		45	26	19
VIII	02	31	00	01			Tránsito	Joaquín Costa			T		1	0	1
VIII	02	31	00	01			Calle	Joaquín Valdés			T		166	70	96
VIII	02	31	00	01			Calle	José Álvarez Valdés	0001	0031	P		24	13	11
VIII	02	31	00	01			Calle	José Álvarez Valdés	0002	0064	P		60	25	35
VIII	02	31	00	01			Travesía	José Álvarez Valdés			T		16	10	6
VIII	02	31	00	01			Calle	José Arenas Arenas			T		10	3	7
VIII	02	31	00	01			Calle	José Barreiro García			T		0	0	0
VIII	02	31	00	01			Calle	José Loredo Aparicio			T		43	21	22
VIII	02	31	00	01			Calle	José Luis Fanjul Sion "Sionín"			T		76	34	42
VIII	02	31	00	01			Calle	José Ramón Cuervo Canga			T		32	19	13
VIII	02	31	00	01			Calle	Jovellanos			T		0	0	0
VIII	02	31	00	01			Calle	Jovellanos			T		57	24	33
VIII	02	31	00	01			Calle	Julián Duro			T		109	47	62
VIII	02	31	00	01			Travesía	Julián Duro			T		1	1	0
VIII	02	31	00	01			Calle	Julio Álvarez Cadenas			T		56	28	28
VIII	02	31	00	01			Calle	Justicia, La			T		65	32	33
VIII	02	31	00	01			Calle	Ladreo			T		52	25	27
VIII	02	31	00	01			Calle	Laminación			T		0	0	0
VIII	02	31	00	01			Calle	Libertad, La			T		22	8	14
VIII	02	31	00	01			Calle	Llano la Cuesta			T		35	21	14
VIII	02	31	00	01			Barrio	Llano la Cuesta (Calle A)			T		17	7	10
VIII	02	31	00	01			Barrio	Llano la Cuesta (Calle B)			T		8	3	5
VIII	02	31	00	01			Barrio	Llano la Cuesta (Calle C)			T		11	4	7
VIII	02	31	00	01			Barrio	Llano la Cuesta (Calle D)			T		9	5	4
VIII	02	31	00	01			Barrio	Llano la Cuesta (Calle G)			T		20	13	7
VIII	02	31	00	01			Calle	Lugarín, El			T		63	31	32
VIII	02	31	00	01			Travesía	Lugarín, El			T		1	0	1
VIII	02	31	00	01			Calle	Llunqueru, El			T		45	21	24
VIII	02	31	00	01			Calle	Lorenzo Medina			T		167	89	78
VIII	02	31	00	01			Calle	Luis Ameza			T		46	24	22
VIII	02	31	00	01			Calle	Maestra Esperanza Martínez			T		25	13	12
VIII	02	31	00	01			Calle	Maestro Don Honorio			T		85	42	43
VIII	02	31	00	01			Calle	Manuel Suárez			T		147	67	80
VIII	02	31	00	01			Travesía	Manuel Suárez			T		0	0	0
VIII	02	31	00	01			Calle	Marcelino Camacho			T		92	40	52
VIII	02	31	00	01			Calle	Marino Gutiérrez			T		264	125	139
VIII	02	31	00	01			Travesía	Marino Gutiérrez			T		4	2	2
VIII	02	31	00	01			Calle	Mariñán (Calle B)			T		43	22	21
VIII	02	31	00	01			Calle	Marqués de Bolarque			T		387	182	205
VIII	02	31	00	01			Calle	Marqués de Bolarque (Segunda travesía)			T		0	0	0
VIII	02	31	00	01			Calle	Marqués del Llano			T		48	29	19
VIII	02	31	00	01			Calle	Martínez Torner			T		6	3	3
VIII	02	31	00	01			Calle	Matías Fernández Bayo			T		59	27	32
VIII	02	31	00	01			Calle	Mayor			T		237	114	123
VIII	02	31	00	01			Calle	Melquiades Álvarez			T		509	244	265
VIII	02	31	00	01			Calle	Meriñán			T		16	9	7
VIII	02	31	00	01			Barrio	Meriñán (Calle A)			T		2	0	2

VIII	02	31	00	01			Barrio	Merián (Calle B)			T	0	0	0
VIII	02	31	00	01			Barrio	Merián (Calle C)			T	2	0	2
VIII	02	31	00	01			Calle	Molín de Licos			T	0	0	0
VIII	02	31	00	01			Calle	Molín del Sutu			T	46	18	28
VIII	02	31	00	01			Calle	Molín del Sutu (Primera Travesía)			T	11	6	5
VIII	02	31	00	01			Calle	Molín del Sutu (Segunda Travesía)			T	2	1	1
VIII	02	31	00	01			Calle	Molín del Sutu (Tercera Travesía)			T	11	6	5
VIII	02	31	00	01			Calle	Montaña, La			T	12	7	5
VIII	02	31	00	01			Calle	Nalón, El			T	57	24	33
VIII	02	31	00	01			Calle	Norte, Del			T	518	228	290
VIII	02	31	00	01			Barrio	Nuevo Pilar			T	233	107	126
VIII	02	31	00	01			Calle	Otero			T	3	1	2
VIII	02	31	00	01			Barrio	Otero (Calle A)			T	48	25	23
VIII	02	31	00	01			Barrio	Otero (Calle B)			T	23	14	9
VIII	02	31	00	01			Barrio	Otero (Calle C)			T	13	5	8
VIII	02	31	00	01			Barrio	Otero (Calle D)			T	39	19	20
VIII	02	31	00	01			Barrio	Otero (Calle E)			T	14	6	8
VIII	02	31	00	01			Barrio	Otero (Calle F)			T	24	15	9
VIII	02	31	00	01			Camino	Otero, De			T	7	4	3
VIII	02	31	00	01			Avda.	Pablo Picasso			T	211	100	111
VIII	02	31	00	01			Barrio	Pando			T	14	7	7
VIII	02	31	00	01			Barrio	Pando (Casas Pandín)			T	4	2	2
VIII	02	31	00	01			Barrio	Pando (Pueblo)			T	68	35	33
VIII	02	31	00	01			Barrio	Pando (Sonomal)			T	12	5	7
VIII	02	31	00	01			Barrio	Pando la Llana			T	13	8	5
VIII	02	31	00	01			Calle	Paulino García Fernández			T	162	75	87
VIII	02	31	00	01			Calle	Paulino Vicente			T	225	104	121
VIII	02	31	00	01			Calle	Pedro Duro			T	215	93	122
VIII	02	31	00	01			Calle	Pedro Rodríguez Ponga			T	98	46	52
VIII	02	31	00	01			Calle	Pepita Fernández Duro			T	0	0	0
VIII	02	31	00	01			Travesía	Pepita Fernández Duro			T	0	0	0
VIII	02	31	00	01			Calle	Pérez de Ayala			T	14	5	9
VIII	02	31	00	01			Barrio	Pilar, El			T	3	0	3
VIII	02	31	00	01			Urbanización	Pomar, La			T	95	50	45
VIII	02	31	00	01			Calle	Ponticu, El			T	99	45	54
VIII	02	31	00	01			Travesía	Ponticu, El			T	26	13	13
VIII	02	31	00	01			Travesía	Ponticu, El (Segunda Travesía)			T	19	8	11
VIII	02	31	00	01			Calle	Portilla, La			T	15	8	7
VIII	02	31	00	01			Calle	Pozos, Los			T	14	5	9
VIII	02	31	00	01			Plazoleta	Prau de Marzo			T	56	28	28
VIII	02	31	00	01			Barrio	Provida, La			T	0	0	0
VIII	02	31	00	01			Barrio	Puente, El			T	71	32	39
VIII	02	31	00	01			Calle	Puente, El			T	8	1	7
VIII	02	31	00	01			Calle	Rafael Belderrain			T	350	163	187
VIII	02	31	00	01			Calle	Raigosu			T	208	99	109
VIII	02	31	00	01			Calle	Ramón Bautista Clavería			T	384	175	209
VIII	02	31	00	01			Calle	Ramón García Argüelles			T	163	83	80
VIII	02	31	00	01			Calle	Ramón Izaguirre			T	0	0	0
VIII	02	31	00	01			Calle	Ramón Menéndez Pidal			T	34	17	17
VIII	02	31	00	01			Calle	Recreo, El			T	15	7	8
VIII	02	31	00	01			Avda.	Reguera			T	260	119	141
VIII	02	31	00	01			Barrio	Reguera Vieja			T	32	13	19
VIII	02	31	00	01			Travesía	Reguera, Avenida de La			T	80	38	42
VIII	02	31	00	01			Barrio	Reguera, La			T	2	1	1
VIII	02	31	00	01			Barrio	Reguera, La (Las Traviesas)			T	24	11	13
VIII	02	31	00	01			Calle	Rincón de Vega			T	2	0	2
VIII	02	31	00	01			Calle	Robledal de Pando, El			T	7	3	4
VIII	02	31	00	01			Travesía	Robledal de Pando, El			T	11	6	5
VIII	02	31	00	01			Barrio	Robledal, El			T	42	17	25
VIII	02	31	00	01			Calle	Rosal, El			T	222	106	116
VIII	02	31	00	01			Calle	Rubén Darío			T	14	7	7
VIII	02	31	00	01			Calle	Sabino Alonso Fueyo			T	109	55	54
VIII	02	31	00	01			Travesía	Sabino Alonso Fueyo			T	16	5	11
VIII	02	31	00	01			Calle	Salle, La			T	31	15	16
VIII	02	31	00	01			Barrio	San Antonio de Doni			T	59	33	26
VIII	02	31	00	01			Barrio	San José (Calle A)			T	70	28	42
VIII	02	31	00	01			Barrio	San José (Calle B)			T	91	42	49
VIII	02	31	00	01			Barrio	San José (Calle C)			T	147	68	79
VIII	02	31	00	01			Barrio	San José (Calle D)			T	97	50	47
VIII	02	31	00	01			Barrio	San José (Calle E)			T	67	27	40
VIII	02	31	00	01			Barrio	San José (La Plaza)			T	30	10	20
VIII	02	31	00	01			Barrio	Sandín, El			T	52	26	26
VIII	02	31	00	01			Calle	Santa Eulalia			T	35	14	21
VIII	02	31	00	01			Calle	Servando Sánchez Cabricán			T	40	16	24
VIII	02	31	00	01			Calle	Siderurgia, La			T	0	0	0
VIII	02	31	00	01			Plaza	Stukas Los			T	0	0	0
VIII	02	31	00	01			Barrio	Teyeres, Les			T	140	64	76
VIII	02	31	00	01			Barrio	Teyeres, Les (Calle A)			T	0	0	0
VIII	02	31	00	01			Barrio	Teyeres, Les (Calle B)			T	0	0	0
VIII	02	31	00	01			Barrio	Teyeres, Les (Calle C)			T	0	0	0
VIII	02	31	00	01			Barrio	Teyeres, Les (Calle D)			T	0	0	0
VIII	02	31	00	01			Calle	Teyerona La			T	265	111	154
VIII	02	31	00	01			Plaza	Tres de Abril			T	0	0	0
VIII	02	31	00	01			Calle	Unión, La			T	484	236	248
VIII	02	31	00	01			Travesía	Unión, La			T	116	49	67
VIII	02	31	00	01			Barrio	Urquijo			T	204	101	103
VIII	02	31	00	01			Calle	Valentín Ochoa			T	44	17	27
VIII	02	31	00	01			Avda.	Vega			T	17	6	11
VIII	02	31	00	01			Calle	Vega de Abajo			T	14	4	10
VIII	02	31	00	01			Calle	Vega de Arriba			T	17	7	10

VIII	02	31	00	01			Calle	Vega El Pradón		T	19	12	7
VIII	02	31	00	01			Camino	Viejo de la Reguera		T	49	28	21
VIII	02	31	00	01			Calle	Villar		T	6	2	4
VIII	02	31	00	01			Urbanización	Villas de Langreo, Las		T	40	19	21
VIII	02	31	00	01			Calle	Viviendas del Ferrocarril de Langreo		T	9	6	3
VIII	02	31	00	01			Calle	Wenceslao González		T	183	88	95
VIII	02	31	03			FELGUERA (LA)				T	599	303	296
VIII	02	31	04			LADA				T	554	288	266
VIII	02	31	07			TUILLA/TIUYA				T	995	482	513
VIII	03					ZONA BÁSICA DE SALUD VIII.03: Langreo - Sama - Ciaño					11.813	5.638	6.175
VIII	03	31				LANGREO			P		11.813	5.638	6.175
VIII	03	31	00			LANGREO (CIUDAD)			P	10.377	4.898	5.479	
VIII	03	31	00	01		LANGREO/LLANGRÉU			P	10.377	4.898	5.479	
VIII	03	31	00	01					P	10.377	4.898	5.479	
VIII	03	31	00	01		Plaza	Adaro		T	17	8	9	
VIII	03	31	00	01		Calle	Adolfo García Arbesú		T	119	52	67	
VIII	03	31	00	01		Plaza	Aguado		T	28	10	18	
VIII	03	31	00	01		Calle	Alcalde Gil Rodríguez		T	73	34	39	
VIII	03	31	00	01		Calle	Alcalde Víctor Zarracina		T	11	7	4	
VIII	03	31	00	01		Calle	Alejandro Ballesteros		T	106	47	59	
VIII	03	31	00	01		Calle	Alfonso Camín		T	127	51	76	
VIII	03	31	00	01		Calle	Alfredo Echevarría		T	66	33	33	
VIII	03	31	00	01		Calle	Alfredo Pumarino		T	68	25	43	
VIII	03	31	00	01		Calle	Antonio Lucio Villegas		T	481	221	260	
VIII	03	31	00	01		Plaza	Antonio Ramón Felgueroso Durán		T	0	0	0	
VIII	03	31	00	01		Calle	Aurelio Delbrouck		T	112	48	64	
VIII	03	31	00	01		Calle	Benjamín Fernández García		T	4	0	4	
VIII	03	31	00	01		Calle	Bernaldo de Quirós		T	9	6	3	
VIII	03	31	00	01		Calle	Bolera, La		T	89	42	47	
VIII	03	31	00	01		Calle	Calderón de la Barca		T	70	32	38	
VIII	03	31	00	01		Travesía	Camellera		T	4	2	2	
VIII	03	31	00	01		Calle	Campoamor		T	79	33	46	
VIII	03	31	00	01		Calle	Campón, El		T	28	15	13	
VIII	03	31	00	01		Barrio	Camponada		T	26	13	13	
VIII	03	31	00	01		Calle	Cándido Fernández Riesgo		T	273	134	139	
VIII	03	31	00	01		Calle	Capitán Alonso Nart		T	89	42	47	
VIII	03	31	00	01		Calle	Cardenal Cisneros		T	50	22	28	
VIII	03	31	00	01		Calle	Carracido		T	9	2	7	
VIII	03	31	00	01		Calle	Casa Nueva (Cuarta Travesía)		T	3	1	2	
VIII	03	31	00	01		Calle	Casa Nueva (Primera Travesía)		T	52	21	31	
VIII	03	31	00	01		Calle	Casa Nueva (Quinta Travesía)		T	0	0	0	
VIII	03	31	00	01		Calle	Casa Nueva (Segunda Travesía)		T	3	1	2	
VIII	03	31	00	01		Calle	Casa Nueva (Septima Travesía)		T	1	1	0	
VIII	03	31	00	01		Calle	Casa Nueva (Sexta Travesía)		T	8	3	5	
VIII	03	31	00	01		Calle	Casa Nueva (Tercera Travesía)		T	2	2	0	
VIII	03	31	00	01		Calle	Casa Nueva, La		T	26	15	11	
VIII	03	31	00	01		Calle	Celso Fernández García		T	21	10	11	
VIII	03	31	00	01		Calle	Cervantes		T	78	33	45	
VIII	03	31	00	01		Calle	Cipriano Pedrosa		T	89	50	39	
VIII	03	31	00	01		Calle	Claudio Sánchez Albormoz		T	78	33	45	
VIII	03	31	00	01		Barrio	Collantes		T	4	2	2	
VIII	03	31	00	01		Calle	Constantino Felgueroso		T	35	18	17	
VIII	03	31	00	01		Calle	Constitución		T	417	192	225	
VIII	03	31	00	01		Plaza	Coro Santiaguín		T	39	19	20	
VIII	03	31	00	01		Calle	Covadonga		T	226	111	115	
VIII	03	31	00	01		Calle	Cristóbal Colón		T	16	7	9	
VIII	03	31	00	01		Calle	Cuetos		T	79	36	43	
VIII	03	31	00	01		Calle	Cuetos (Primera Travesía)		T	11	4	7	
VIII	03	31	00	01		Calle	Cuetos (Segunda Travesía)		T	46	23	23	
VIII	03	31	00	01		Calle	Cuetos (Tercera Travesía)		T	0	0	0	
VIII	03	31	00	01		Calle	Doce de Octubre		T	21	11	10	
VIII	03	31	00	01		Calle	Dorado		T	161	78	83	
VIII	03	31	00	01		Calle	Enrique Jardón Celaya		T	204	95	109	
VIII	03	31	00	01		Plaza	España		T	29	13	16	
VIII	03	31	00	01		Calle	Esteban Fernández Rebollos		T	40	19	21	
VIII	03	31	00	01		Barrio	Fábrica, La		T	97	42	55	
VIII	03	31	00	01		Calle	Fernando del Valle		T	0	0	0	
VIII	03	31	00	01		Barrio	Fondón, El		T	15	8	7	
VIII	03	31	00	01		Barrio	Foyaca, La		T	80	41	39	
VIII	03	31	00	01		Calle	Fray Gaspar		T	0	0	0	
VIII	03	31	00	01		Calle	Fray Luis de León		T	2	1	1	
VIII	03	31	00	01		Calle	Fuente, La		T	35	17	18	
VIII	03	31	00	01		Calle	Gervasio Ramos		T	89	36	53	
VIII	03	31	00	01		Calle	H.uécara (Calle A)		T	6	3	3	
VIII	03	31	00	01		Calle	H.uécara (Calle B)		T	8	3	5	
VIII	03	31	00	01		Calle	H.uécara (Calle C)		T	14	8	6	
VIII	03	31	00	01		Calle	H.uécara (Calle D)		T	16	8	8	
VIII	03	31	00	01		Barrio	H.uécara, La		T	335	177	158	
VIII	03	31	00	01		Calle	H.uécara, La		T	173	83	90	

VIII	03	31	00	01		Calle	H.uécara, La (Primera Travesía)			T		57	26	31	
VIII	03	31	00	01		Calle	H.uécara, La (Segunda Travesía)			T		23	10	13	
VIII	03	31	00	01		Calle	H.uécara, La (Tercera Travesía)			T		4	3	1	
VIII	03	31	00	01		Plaza	Herrero			T		72	33	39	
VIII	03	31	00	01		Calle	Hospital			T		12	6	6	
VIII	03	31	00	01		Calle	Industria, La			T		0	0	0	
VIII	03	31	00	01		Calle	Infanzones de Langreo			T		61	23	38	
VIII	03	31	00	01		Calle	Isabel la Católica			T		38	20	18	
VIII	03	31	00	01		Calle	Jaime Alberti			T		64	23	41	
VIII	03	31	00	01		Calle	Joaquín Soldevilla			T		47	24	23	
VIII	03	31	00	01		Calle	José Álvarez Valdés	0000S	0000S	P		1	0	1	
VIII	03	31	00	01		Calle	José Álvarez Valdés	0033	9999	P		2	1	1	
VIII	03	31	00	01		Calle	José Álvarez Valdés	0066	9998	P		27	13	14	
VIII	03	31	00	01		Calle	José Bernardo			T		152	72	80	
VIII	03	31	00	01		Plaza	José Crespo			T		0	0	0	
VIII	03	31	00	01		Calle	José Faustino Valles Fernández			T		0	0	0	
VIII	03	31	00	01		Calle	José María Jove y Canella			T		93	44	49	
VIII	03	31	00	01		Calle	Juan Álvarez Miranda			T		2	0	2	
VIII	03	31	00	01		Calle	Julián García Muñiz			T		76	42	34	
VIII	03	31	00	01		Avda.	Laviana			T		88	44	44	
VIII	03	31	00	01		Calle	Leopoldo Fernández Nespral			T		235	106	129	
VIII	03	31	00	01		Calle	Llerones, Los			T		35	19	16	
VIII	03	31	00	01		Paseo	Llerones, Los			T		2	1	1	
VIII	03	31	00	01		Calle	Lope de Vega			T		42	24	18	
VIII	03	31	00	01		Calle	Malatería, La			T		16	13	3	
VIII	03	31	00	01		Calle	Manuel Álvarez Marina			T		60	23	37	
VIII	03	31	00	01		Travesía	Manuel Álvarez Marina			T		37	21	16	
VIII	03	31	00	01		Calle	Manuel García Roves			T		22	11	11	
VIII	03	31	00	01		Calle	Manuel Llaneza			T		730	348	382	
VIII	03	31	00	01		Calle	Manuel Rodríguez			T		7	3	4	
VIII	03	31	00	01		Calle	Marqués de Camposagrado			T		24	11	13	
VIII	03	31	00	01		Calle	Marqués de San Feliz			T		42	17	25	
VIII	03	31	00	01		Calle	Maximino González Felgueroso			T		47	22	25	
VIII	03	31	00	01		Calle	Mieres			T		150	66	84	
VIII	03	31	00	01		Calle	Nalona, La			T		52	22	30	
VIII	03	31	00	01		Travesía	Nalona, La			T		7	4	3	
VIII	03	31	00	01		Plaza	Nespral			T		73	31	42	
VIII	03	31	00	01		Calle	Nozaleda, La			T		123	54	69	
VIII	03	31	00	01		Calle	Nueva			T		85	40	45	
VIII	03	31	00	01		Avda.	Oviedo			T		81	36	45	
VIII	03	31	00	01		Calle	Pablo Iglesias			T		120	55	65	
VIII	03	31	00	01		Travesía	Pablo Iglesias			T		2	1	1	
VIII	03	31	00	01		Calle	Palacio Valdés			T		18	7	11	
VIII	03	31	00	01		Calle	Pibidal, El			T		9	3	6	
VIII	03	31	00	01		Calle	Pieces, Les			T		169	84	85	
VIII	03	31	00	01		Calle	Plano del Ponticu, El			T		24	12	12	
VIII	03	31	00	01		Calle	Poeta Manfer de la Llera			T		236	113	123	
VIII	03	31	00	01		Barrio	Polvorín, El			T		15	4	11	
VIII	03	31	00	01		Barrio	Pompian, El			T		96	45	51	
VIII	03	31	00	01		Barrio	Pontico, El (Pasado el Río)			T		22	9	13	
VIII	03	31	00	01		Barrio	Pontón, El			T		9	6	3	
VIII	03	31	00	01		Avda.	Portugal			T		23	10	13	
VIII	03	31	00	01		Barrio	Prau de la Fuente			T		24	11	13	
VIII	03	31	00	01		Travesía	Prau la Fuente			T		2	1	1	
VIII	03	31	00	01		Barrio	Prau la Fuente (Calle A)			T		2	1	1	
VIII	03	31	00	01		Barrio	Prau la Fuente (Calle B)			T		6	3	3	
VIII	03	31	00	01		Barrio	Prau la Fuente (Calle C)			T		10	6	4	
VIII	03	31	00	01		Barrio	Prau la Fuente (Calle D)			T		9	4	5	
VIII	03	31	00	01		Barrio	Prau la Fuente (Calle E)			T		13	8	5	
VIII	03	31	00	01		Barrio	Prau la Fuente (Calle F)			T		9	5	4	
VIII	03	31	00	01		Barrio	Prau la Fuente (Calle H)			T		3	2	1	
VIII	03	31	00	01		Calle	Puente Cabrón, La			T		34	18	16	
VIII	03	31	00	01		Plaza	Rafael de Riego			T		112	51	61	
VIII	03	31	00	01		Calle	Ramón Alonso del Riesgo			T		112	53	59	
VIII	03	31	00	01		Calle	Ramón y Cajal			T		109	44	65	
VIII	03	31	00	01		Calle	Rey Pelayo			T		3	2	1	
VIII	03	31	00	01		Calle	Salustio Regueral			T		126	63	63	
VIII	03	31	00	01		Plaza	Salve, La			T		35	17	18	
VIII	03	31	00	01		Calle	Samuño			T		59	24	35	
VIII	03	31	00	01		Barrio	San Antonio			T		222	115	107	
VIII	03	31	00	01		Barrio	San Esteban			T		275	130	145	
VIII	03	31	00	01		Calle	San Fernando			T		0	0	0	
VIII	03	31	00	01		Calle	Santiago			T		67	31	36	
VIII	03	31	00	01		Calle	Schultz			T		35	18	17	
VIII	03	31	00	01		Calle	Secundino Felgueroso			T		6	4	2	
VIII	03	31	00	01		Calle	Severo Ochoa			T		130	70	60	
VIII	03	31	00	01		Calle	Soledad			T		25	13	12	
VIII	03	31	00	01		Calle	Soto Torres			T		75	41	34	
VIII	03	31	00	01		Calle	Torre de Abajo			T		416	202	214	
VIII	03	31	00	01		Travesía	Torre de Abajo			T		5	3	2	
VIII	03	31	00	01		Calle	Torré de los Reyes			T		70	31	39	
VIII	03	31	00	01		Calle	Trafalgar			T		15	4	11	
VIII	03	31	00	01		Calle	Traselcantu			T		34	18	16	
VIII	03	31	00	01		Plaza	Traselcantu			T		43	19	24	
VIII	03	31	00	01		Plaza	Veintidos De Octubre			T		0	0	0	
VIII	03	31	00	01		Calle	Venancio Prada			T		38	20	18	
VIII	03	31	00	01		Calle	Vicente Vallina			T		205	96	109	
VIII	03	31	00	01		Calle	Victor Felgueroso			T		61	33	28	
VIII	03	31	00	01		Barrio	Villamil (Les Pieces)			T		8	4	4	
VIII	03	31	00	01		Calle	Vindoria			T		28	10	18	
VIII	03	31	00	01		Barrio	Xarrota, La			T		19	13	6	
VIII	03	31	00	01		Calle	Xuacu el de Sama			T		3	1	2	
VIII	03	31	02							T		1.099	567	532	
VIII	03	31	06			CIAÑU SAMA				T		337	173	164	
VIII	04					ZONA BÁSICA DE SALUD VIII.04: S.M.R.A. - Sotrondio - Blimea							6.821	3.269	3.552
VIII	04	60				SAN MARTÍN DEL REY AURELIO					P		6.821	3.269	3.552
VIII	04	60	01			BLIMEA					T		2.969	1.436	1.533
VIII	04	60	04			SAMARTÍN					T		3.497	1.656	1.841
VIII	04	60	05			SANTA BÁRBARA/SANTA BÁRBOLA					T		355	177	178
VIII	05					ZONA BÁSICA DE SALUD VIII.05: Laviana							12.584	6.046	6.538
VIII	05	32				LAVIANA					T		12.584	6.046	6.538
VIII	06					ZONA BÁSICA DE SALUD VIII.06: S.M.R.A. - El Entrego							8.684	4.163	4.521
VIII	06	60				SAN MARTÍN DEL REY AURELIO					P		8.684	4.163	4.521
VIII	06	60	02			COCAÑÍN					T		730	351	379
VIII	06	60	03			SAN ANDRÉS DE LLINARES					T		7.954	3.812	4.142
VIII	E01					ZONA ESPECIAL DE SALUD VIII.01E: Caso - Sobrescobio							2.272	1.266	1.006
VIII	E01	15				CASO					T		1.443	822	621
VIII	E01	67				SOBRESCOBIO					T		829	444	385

**6.- Resúmenes por Zonas Básicas,
Zonas Especiales de Salud y
diferencias entre el año 2022 y el 2021**

Año 2022

Áreas y Zonas Básicas de Salud											
Áreas	ZBS	Población		Diferencias 22-21 Δ%		Población extranjera 2022			% de Extranjería		
		2021	2022	Núm.	%	Ambos sexos	Hombres	Mujeres			
Total población en Asturias		ASTURIAS		1.011.792	1.004.686	-7.106	-0,70	1.004.686	479.134	525.552	4,29
Población extranjera en Asturias											
1	Total	ÁREA I	43.536	43.072	-464	-1,07	1.167	517	650	2,68	
	1	I.01: Valdés - Treviás	3.710	3.637	-73	-1,97	97	46	51	2,61	
	2	I.02: Valdés - Luarca	7.571	7.462	-109	-1,44	192	86	106	2,54	
	3	I.03: Navia	11.614	11.548	-66	-0,57	305	138	167	2,63	
	4	I.04: Tapia	7.463	7.407	-56	-0,75	142	55	87	1,90	
	5	I.05: Vegadeo	7.668	7.591	-77	-1,00	315	143	172	4,11	
	E01	I.01E: Taramundi	592	592	0	0,00	20	8	12	3,38	
	E02	I.02E: Oscos	1.062	1.046	-16	-1,51	32	17	15	3,01	
	E03	I.03E: Grandas de Salime	933	912	-21	-2,25	22	5	17	2,36	
	E04	I.04E: Boal	1.452	1.442	-10	-0,69	12	3	9	0,83	
E05	I.05E: Villayón	1.151	1.130	-21	-1,82	16	7	9	1,39		
E06	I.06E: Illano	320	305	-15	-4,69	14	9	5	4,38		
2	Total	ÁREA II	24.716	24.373	-343	-1,39	754	317	437	3,05	
	1	II.01: Tineo	9.065	8.976	-89	-0,98	324	147	177	3,57	
	2	II.02: Cangas del Narcea	11.966	11.817	-149	-1,25	332	139	193	2,77	
	E01	II.01E: Allande	1.651	1.607	-44	-2,67	46	16	30	2,79	
E02	II.02E: Ibias	1.182	1.152	-30	-2,54	35	10	25	2,96		
E03	II.03E: Degaña	852	821	-31	-3,64	17	5	12	2,00		
3	Total	ÁREA III	144.875	143.817	-1.058	-0,73	4.979	2.323	2.656	3,44	
	1	III.01: Avilés-Sabugo	19.768	19.430	-338	-1,71	840	386	454	4,25	
	2	III.02: Avilés - Carbayedo	12.029	11.980	-49	-0,41	254	132	122	2,11	
	3	III.03: Avilés - La Magdalena-La Carriona	17.760	17.550	-210	-1,18	880	403	477	4,95	
	4	III.04: Avilés -Villalegre-La Luz	15.527	15.318	-209	-1,35	534	253	281	3,44	
	5	III.05: Corvera	15.570	15.563	-7	-0,04	436	193	243	2,80	
	6	III.06: Cudillero	4.968	4.928	-40	-0,81	144	69	75	2,90	
	7	III.07: Muros del Nalón-Pravia-Soto del Barco	13.707	13.719	12	0,09	485	251	234	3,54	
	8	III.08: Castrillón	22.084	22.011	-73	-0,33	497	214	283	2,25	
	9	III.09: Gozón	10.026	10.051	25	0,25	243	112	131	2,42	
10	III.010: Avilés Centro	13.436	13.267	-169	-1,26	666	310	356	4,96		
4	Total	ÁREA IV	328.483	326.057	-2.426	-0,74	17.790	8.114	9.676	5,42	
	1	IV.01: Oviedo - Centro-Noroeste	16.332	16.075	-257	-1,57	1.228	537	691	7,52	
	2	IV.02: Oviedo Centro-Sur	14.919	14.680	-239	-1,60	723	317	406	4,85	
	3	IV.03: Oviedo - La Argañosa - San Claudio - Las Regueras	25.492	25.209	-283	-1,11	1.942	883	1.059	7,62	
	4	IV.04: Oviedo -El Cristo - Trubia	22.004	21.871	-133	-0,60	1.317	573	744	5,99	
	5	IV.05: Oviedo -Otero - Oloniego - Tudela Veguín	23.491	23.147	-344	-1,46	1.037	464	573	4,41	
	6	IV.06: Oviedo -Ventanielles - Colloto	27.240	26.828	-412	-1,51	1.670	822	838	6,13	
	7	IV.07: Oviedo -Teatinos	17.467	17.291	-176	-1,01	1.330	650	680	7,61	
	8	IV.08: Oviedo -Pumarín	17.180	16.930	-250	-1,46	1.723	823	900	10,03	
	9	IV.09: Llanera	11.025	11.028	3	0,03	354	157	197	3,21	
	10	IV.10: Noreña -Siero - El Berrón - Tiñana	13.187	13.244	57	0,43	379	178	201	2,87	
	11	IV.11: Siero - Lugones	14.788	14.778	-10	-0,07	728	347	381	4,92	
	12	IV.12: Siero - Sariego	23.483	23.592	109	0,46	495	199	296	2,11	
	13	IV.13: Bimenes - Cabranes - Nava	8.066	8.020	-46	-0,57	285	129	156	3,53	
	14	IV.14: Salas	4.878	4.828	-50	-1,03	148	61	87	3,03	
	15	IV.15: Candamo - Grado - Yernes y Tameza	11.739	11.674	-65	-0,55	528	253	275	4,50	
	17	IV.17: Oviedo -Vallobín	22.265	21.999	-266	-1,19	1.414	622	792	6,35	
	18	IV.18: Oviedo -Naranco	12.705	12.673	-32	-0,25	981	457	524	7,72	
	19	IV.19: Oviedo -La Corredoria	22.205	22.198	-7	-0,03	919	384	535	4,14	
	20	IV.20: Siero-La Fresneda- Llanera	7.454	7.469	15	0,20	190	85	105	2,55	
E01	IV.01E: Belmonte de Miranda	1.439	1.425	-14	-0,97	29	10	19	2,02		
E02	IV.02E: Teverga - Proaza - Quirós- Santo Adriano	3.717	3.695	-22	-0,59	118	48	70	3,17		
E03	IV.03E: Somiedo	1.104	1.100	-4	-0,36	29	18	11	2,63		
E04	IV.04E: Morcín - Riosa - La Ribera/Ribera de Arriba	6.303	6.303	0	0,00	223	87	136	3,54		
5	Total	ÁREA V	294.053	292.916	-1.137	-0,39	15.212	7.175	8.037	5,17	
	1	V.01: Carreño	10.288	10.226	-62	-0,60	343	144	199	3,33	
	2	V.02: Gijón-La Calzada	31.559	31.392	-167	-0,53	1.779	886	893	5,64	
	3	V.03: Gijón- Natahoyo-Tremañes	17.907	17.742	-165	-0,92	883	426	457	4,93	
	4	V.04: Gijón- Centro-Cimadevilla	21.548	21.425	-123	-0,57	1.016	463	553	4,72	
	5	V.05: Gijón- Perchera	17.282	17.161	-121	-0,70	692	321	371	4,00	
	6	V.06: Gijón-Pumarín	21.876	21.857	-19	-0,09	1.827	890	937	8,35	
	7	V.07: Gijón- Contruaces-Vega-La Camocha	26.724	26.913	189	0,71	1.269	623	646	4,75	
	8	V.08: Gijón- El Llano	28.059	27.822	-237	-0,84	2.257	1.089	1.168	8,04	
	9	V.09: Gijón- El Coto-Ceaes-Viesques	24.108	24.006	-102	-0,42	1.259	558	701	5,22	
	10	V.10: Gijón-La Arena	16.886	16.690	-196	-1,16	894	410	484	5,29	
	11	V.11: Gijón- Parque-Somío	27.620	27.544	-76	-0,28	995	444	551	3,60	
	12	V.12: Villaviciosa	14.869	14.984	115	0,77	644	286	358	4,33	
	13	V.13: Gijón-Laviada	16.892	16.679	-213	-1,26	1.169	561	608	6,92	
14	V.14: Gijón-Roces-Montevil	18.435	18.475	40	0,22	528	218	310	2,86		
6	Total	ÁREA VI	48.789	48.554	-235	-0,48	2.188	1.000	1.188	4,48	
	1	VI.01: Piloña	6.921	6.862	-59	-0,85	245	115	130	3,54	
	2	VI.02: Caravia - Colunga	3.743	3.728	-15	-0,40	150	67	83	4,01	
	3	VI.03: Parres - Margolles - Triango	5.362	5.312	-50	-0,93	322	155	167	6,01	
	4	VI.04: Cangas de Onís - Amieva-Onís	7.470	7.519	49	0,66	426	200	226	5,70	
	5	VI.05: Ribadesella	5.686	5.642	-44	-0,77	254	114	140	4,47	
	6	VI.06: Llanes - Ribadedeva	15.335	15.269	-66	-0,43	668	306	362	4,36	
E01	VI.01E: Ponga	574	561	-13	-2,26	7	3	4	1,22		
E02	VI.02E: Cabrales - Peñamelleras	3.698	3.661	-37	-1,00	116	40	76	3,14		
7	Total	ÁREA VII	57.968	57.274	-694	-1,20	1.419	637	782	2,45	
	1	VII.01: Mieres Norte	15.017	14.775	-242	-1,61	351	148	203	2,34	
	2	VII.02: Mieres Sur	13.856	13.738	-118	-0,85	330	152	178	2,38	
	3	VII.03: Mieres - Figaredo - Ujo - Turón	8.153	8.061	-92	-1,13	194	96	98	2,38	
	4	VII.04: Lena	10.596	10.499	-97	-0,92	289	138	151	2,73	
	5	VII.05: Bajo Aller - Moreda	6.069	5.980	-89	-1,47	145	59	86	2,39	
6	VII.06: Alto Aller - Cabañaquinta	4.277	4.221	-56	-1,31	110	44	66	2,57		
8	Total	ÁREA VIII	69.372	68.623	-749	-1,08	1.778	823	955	2,56	
	1	VIII.01: Langreo - Riaño	4.360	4.294	-66	-1,51	117	57	60	2,68	
	2	VIII.02: Langreo - La Felguera-Tuilla-Lada	22.366	22.155	-211	-0,94	506	236	270	2,26	
	3	VIII.03: Langreo - Sama-Ciaño	11.957	11.813	-144	-1,20	448	216	232	3,75	
	4	VIII.04: S.M.R.A. - Sotrongio-Blimea	6.937	6.821	-116	-1,67	165	81	84	2,38	
	5	VIII.05: Laviana	12.754	12.584	-170	-1,33	247	102	145	1,94	
6	VIII.06: S.M.R.A. - El Entrego	8.728	8.684	-44	-0,50	242	113	129	2,77		
E01	VIII.01E: Caso-Sobrescobio	2.270	2.272	2	0,09	53	18	35	2,33		

Año 2022

ÁREA/ ZB/ EDAD Y SEXO		Ambos sexos					Índice de juventud (<20/>60)	Tasa de dependencia global (<16+> 64/15 a 64)	Tasa de envejecimiento (>64/<15)	Sex ratio/ Relación de masculinidad	
		Total	< 14 años (población pediátrica)	< de 16 años	De 16 a 64 años	De 65 y más					
Total Asturias		1.004.686	95.707	112.360	619.470	272.856	42,74	62,18	262,17	91,17	
01	Total	43.072	3.544	4.144	25.264	13.664	32,19	70,49	355,93	96,22	
	01	I.01: Valdés - Treviás	3.637	240	276	1.974	1.387	21,36	84,25	541,80	101,50
	02	I.02: Valdés - Luarca	7.462	654	758	4.366	2.338	34,36	70,91	334,48	94,32
	03	I.03: Navia	11.548	1.116	1.307	7.047	3.194	42,24	63,87	263,10	94,44
	04	I.04: Tapia	7.407	656	770	4.419	2.218	36,60	67,62	311,08	95,33
	05	I.05: Vegadeo	7.591	615	716	4.482	2.393	31,76	69,37	360,39	94,69
	E01	I.01E: Taramundi	592	31	36	306	250	18,91	93,46	735,29	89,14
	E02	I.02E: Oscos	1.046	84	95	583	368	26,41	79,42	404,40	103,11
	E03	I.03E: Grandas de Salime	912	26	39	542	331	15,11	68,27	1.003,03	107,27
	E04	I.04E: Boal	1.442	58	70	797	575	13,71	80,93	912,70	103,39
	E05	I.05E: Villayón	1.130	54	65	595	470	16,09	89,92	770,49	106,58
	E06	I.06E: Illano	305	10	12	153	140	11,38	99,35	1.272,73	100,66
02	Total	24.373	1.836	2.154	14.323	7.896	29,12	70,17	395,59	100,06	
	01	II.01: Tineo	8.976	690	807	5.219	2.950	28,77	71,99	395,97	102,53
	02	II.02: Cangas del Narcea	11.817	975	1.144	7.025	3.648	33,47	68,21	342,86	95,35
	E01	II.01E: Allande	1.607	85	97	884	626	16,51	81,79	680,43	99,88
	E02	II.02E: Ibias	1.152	36	48	651	453	12,45	76,96	1.132,50	132,73
03	Total	143.817	13.856	16.240	88.571	39.006	43,14	62,37	259,14	92,14	
	01	III.01: Avilés-Sabugo	19.430	2.002	2.356	12.181	4.893	50,35	59,51	225,17	88,86
	02	III.02: Avilés - Carbayedo	11.980	1.038	1.225	7.228	3.527	35,59	65,74	309,11	87,33
	03	III.03: Avilés - La Magdalena-La Carriona	17.550	1.689	1.988	10.729	4.833	42,57	63,58	262,81	91,28
	04	III.04: Avilés - Villalegre-La Luz	15.318	1.575	1.815	9.890	3.613	51,50	54,88	213,28	93,38
	05	III.05: Corvera	15.563	1.703	1.992	9.785	3.786	54,63	59,05	204,76	95,56
	06	III.06: Cudillero	4.928	360	432	2.898	1.598	28,71	70,05	400,50	97,12
	07	III.07: Muros del Nalón-Pravia-Soto del Barco	13.719	1.178	1.386	8.325	4.008	36,64	64,79	311,91	95,54
	08	III.08: Castrillón	22.011	2.327	2.708	13.308	5.995	46,42	65,40	239,04	93,86
	09	III.09: Gozón	10.051	944	1.093	6.083	2.875	38,49	65,23	281,31	96,23
E01	III.01E: Avilés Centro	13.267	1.040	1.245	8.144	3.878	33,65	62,91	339,58	86,26	
04	Total	326.057	33.720	39.426	205.176	81.455	49,26	58,92	222,85	89,92	
	01	IV.01: Oviedo - Centro-Noroeste	16.075	1.273	1.478	9.323	5.274	30,68	72,42	385,24	76,22
	02	IV.02: Oviedo Centro-Sur	14.680	1.255	1.489	8.422	4.769	35,18	74,31	347,34	80,52
	03	IV.03: Oviedo - La Argañosa - San Claudio - Las Regueras	25.209	2.353	2.768	15.705	6.736	42,65	60,52	262,31	85,16
	04	IV.04: Oviedo - El Cristo - Trubia	21.871	2.634	3.014	13.172	5.685	52,73	66,04	202,60	85,85
	05	IV.05: Oviedo - Otero - Olloniego - Tudela Veguín	23.147	2.102	2.481	14.003	6.663	39,32	65,30	292,75	88,51
	06	IV.06: Oviedo - Ventanielles - Colloto	26.828	2.788	3.307	17.205	6.316	53,66	55,93	206,74	88,60
	07	IV.07: Oviedo - Teatinos	17.291	1.818	2.107	11.396	3.788	53,00	51,73	192,97	90,62
	08	IV.08: Oviedo - Pumarín	16.930	1.473	1.681	10.355	4.894	35,28	63,50	311,72	82,12
	09	IV.09: Ulanera	11.028	1.140	1.347	7.141	2.540	55,59	54,43	205,83	97,85
	10	IV.10: Noreña - Siero - El Berrón - Tiñana	13.244	1.436	1.698	8.436	3.110	53,84	56,99	196,96	95,48
	11	IV.11: Siero - Lugones	14.778	1.615	1.887	9.787	3.104	58,98	51,00	176,36	95,53
	12	IV.12: Siero - Sariego	23.592	2.438	2.791	14.828	5.973	47,30	59,10	227,20	93,82
	13	IV.13: Bimenes - Cabranes - Nava	8.020	646	767	5.027	2.226	36,08	59,54	315,30	97,05
	14	IV.14: Salas	4.828	345	412	2.754	1.662	26,14	75,31	444,39	98,03
	15	IV.15: Candamo - Grado - Yernes y Tameza	11.674	1.010	1.189	7.023	3.462	37,19	66,23	315,30	94,89
	17	IV.17: Oviedo - Vallobín	21.999	2.611	3.106	14.290	4.603	66,18	53,95	161,28	86,72
	18	IV.18: Oviedo - Naranco	12.673	1.448	1.631	8.040	3.002	52,40	57,62	196,47	89,23
	19	IV.19: Oviedo - La Corredoria	22.198	3.383	3.956	15.606	2.636	136,62	42,24	71,73	92,76
	20	IV.20: Siero - La Fresneda - Ulanera	7.469	1.144	1.361	5.064	1.044	117,77	47,49	83,25	99,49
E01	IV.01E: Belmonte de Miranda	1.425	74	87	799	539	18,70	78,35	665,43	114,61	
E02	IV.02E: Teverga - Proaza - Quirós - Santo Adriano	3.695	180	207	2.176	1.312	16,99	69,81	676,29	127,95	
E03	IV.03E: Somiedo	1.100	43	53	649	398	13,92	69,49	846,81	142,83	
E04	IV.04E: Morcín - Riosa - La Ribera/Ribera de Arriba	6.303	511	609	3.975	1.719	37,55	58,57	307,51	101,95	
05	Total	292.916	28.034	33.121	179.514	80.281	43,75	63,17	262,26	89,31	
	01	V.01: Carreño	10.226	993	1.147	6.240	2.839	41,35	63,88	268,08	92,98
	02	V.02: Gijón-La Calzada	31.392	3.054	3.607	19.993	7.792	48,45	57,01	233,08	91,54
	03	V.03: Gijón- Natahoyo-Tremañes	17.742	1.601	1.895	11.350	4.497	45,02	56,32	255,95	92,76
	04	V.04: Gijón- Centro-Cimadevilla	21.425	1.812	2.105	12.631	6.689	33,21	69,62	340,58	82,22
	05	V.05: Gijón- Perchera	17.161	1.560	1.842	10.182	5.137	38,74	68,54	305,77	90,02
	06	V.06: Gijón-Pumarín	21.857	1.900	2.235	13.153	6.469	37,15	66,18	312,36	87,39
	07	V.07: Gijón- Contruices-Vega-La Camocha	26.913	3.230	3.754	17.923	5.236	70,45	50,16	149,43	92,99
	08	V.08: Gijón- El Llano	27.822	2.215	2.632	17.210	7.980	35,88	61,66	328,94	86,64
	09	V.09: Gijón- El Coto-Ceares-Viesques	24.006	2.764	3.286	14.674	6.046	57,66	63,60	198,10	89,17
	10	V.10: Gijón-La Arena	16.690	1.199	1.433	9.215	6.042	26,45	81,12	457,73	80,37
	11	V.11: Gijón- Parque-Somío	27.544	2.758	3.288	15.547	8.709	41,02	77,17	288,38	89,23
	12	V.12: Villaviciosa	14.984	1.401	1.650	9.050	4.284	39,95	65,57	281,10	98,54
	13	V.13: Gijón-Laviada	16.679	1.245	1.458	9.849	5.372	30,20	69,35	399,70	83,14
14	V.14: Gijón-Roces-Montevil	18.475	2.302	2.789	12.497	3.189	88,31	47,84	125,21	97,07	
06	Total	48.554	4.318	5.041	29.552	13.961	37,46	64,30	298,06	96,61	
	01	VI.01: Piloña	6.862	587	677	4.093	2.092	32,38	67,65	328,93	95,33
	02	VI.02: Caravia - Colunga	3.728	243	290	2.186	1.252	23,35	70,54	468,91	99,89
	03	VI.03: Parres - Margolles - Triongo	5.312	518	609	3.270	1.433	46,31	62,45	254,98	96,38
	04	VI.04: Cangas de Onís - Amieva-Onís	7.519	727	837	4.619	2.063	41,79	62,78	264,15	98,76
	05	VI.05: Ribadesella	5.642	497	578	3.454	1.610	37,49	63,35	301,50	89,97
07	Total	57.274	4.460	5.255	34.971	17.048	31,54	63,78	348,77	92,25	
	01	VII.01: Mieres Norte	14.775	1.199	1.420	9.015	4.340	32,70	63,89	332,06	88,63
	02	VII.02: Mieres Sur	13.738	1.123	1.311	8.327	4.100	33,42	64,98	334,97	89,94
	03	VII.03: Mieres - Figaredo - Ujo - Turón	8.061	558	642	5.018	2.401	27,91	60,64	394,25	95,75
08	Total	68.623	5.939	6.979	42.099	19.545	36,80	63,00	302,93	92,38	
	01	VIII.01: Langreo - Riaño	4.294	371	423	2.587	1.284	35,76	65,98	325,89	94,30
	02	VIII.02: Langreo - La Felguera-Tuilla-Lada	22.155	2.120	2.501	14.022	5.632	44,60	58,00	244,34	89,86
	03	VIII.03: Langreo - Sama-Ciaño	11.813	909	1.088	7.183	3.542	31,46	64,46	355,62	91,30
09	Total	6.821	464	545	3.974	2.302	25,43	71,64	458,57	92,03	
	04	VIII.04: S.M.R.A. - Sotroñido-Blimea	12.584	1.183	1.392	7.708	3.484	41,64	63,26	269,45	92,47
	05	VIII.05: Laviana	8.684	769	893	5.306	2.485	37,18	63,66	299,04	92,08
	E01	VIII.01E: Caso-Sobrescobio	2.272	123	137	1.319	816	16,67	72,25	622,90	125,84

DIRECCIÓN GENERAL DE POLÍTICA Y PLANIFICACIÓN SANITARIAS



Gobierno del
Principado de Asturias

Consejería de Salud

sadei